

КАРТА-ПЛАН ТЕРРИТОРИИ

74:42:0106004

(номер кадастрового квартала (номера смежных кадастровых кварталов), являющегося (являющихся) территорией, на которой выполняются комплексные кадастровые работы)

Дата подготовки карты-плана территории **29 июля 2021 г.****Пояснительная записка****1. Сведения о заказчике***Комитет по управлению имуществом и земельным отношениям администрации города Трехгорного (ОГРН: 1067405010892, ИНН: 7405010120)*

(полное наименование органа местного самоуправления муниципального района или городского округа, органа исполнительной власти города федерального значения Москвы, Санкт-Петербурга или Севастополя, основной государственный регистрационный номер, идентификационный номер налогоплательщика)

Иной документ № б/н, от 9 июля 2021 г., выдан (составлен) -

(сведения об утверждении карты-плана территории)

2. Сведения о кадастровом инженереФамилия, имя, отчество (при наличии отчества): *Галяутдинов Вадим Ришатович*Страховой номер индивидуального лицевого счета: *12886639816*Контактный телефон: *сот.: 89879697773*Адрес электронной почты и почтовый адрес, по которым осуществляется связь с кадастровым инженером: *ooo-gpk@mail.ru*
*452230, Башкортостан Респ, Кушнаренковский р-н, Кушнаренково с, Салавата Юлаева ул, 4 ДОМ.*Наименование саморегулируемой организации кадастровых инженеров (СРО), членом которой является кадастровый инженер:
*Некоммерческое объединение кадастровых инженеров*Номер регистрации в государственном реестре лиц, осуществляющих кадастровую деятельность: *37 533*Сокращенное наименование юридического лица, если кадастровый инженер является работником юридического лица:
—**3. Основания выполнения комплексных кадастровых работ***№ 01693000432210000110001, от 9 марта 2021 г., выдан (составлен) Комитет по управлению имуществом и земельным отношениям администрации города Трехгорного*

(наименование и реквизиты государственного или муниципального контракта на выполнение комплексных кадастровых работ)

4. Перечень документов, использованных при подготовке карты-плана территории

№ п/п	Наименование документа	Реквизиты документа
1	2	3

1	2	3
1	Постановление об изменении границ землепользования с/т "Зеленый дол"	№ 2236, от 9 декабря 1997 г., выдан (составлен) Глава города Трехгорного Челябинской области
2	Постановление о присвоении адресов объектам недвижимости	№ 1487, от 18 ноября 2020 г., выдан (составлен) Администрация города Трехгорного Челябинской области
3	Выписка из каталога координат геодезических пунктов	№ 1819/271, от 30 марта 2021 г., выдан (составлен) -

5. Сведения о геодезической основе, использованной при подготовке карты-плана территории

Система координат МСК-74

№ п/п	Название пункта и тип знака геодезической сети	Класс геодезической сети	Координаты, м		Сведения о состоянии на 30 марта 2021 г.		
			X	Y	наружного знака пункта	центра знака	марки
1	2	3	4	5	6	7	8
1	Катав-Ивановск, сигн	3	558 016,67	1 309 247,34	Утрачен	Сохранился	Сохранился
2	Западно-Каменная, сигн.	2	571 100,55	1 317 016,97			
3	Меседа, сигн.		563 933,04	1 342 522,60			

6. Сведения о средствах измерений

№ п/п	Наименование прибора (инструмента, аппаратуры)	Сведения об утверждении типа измерений	Реквизиты свидетельства о поверке прибора (инструмента, аппаратуры)
1	2	3	4
1	EFT M1 PLUS Аппаратура геодезическая спутниковая	Номер: 76892-19. Срок действия: 14.01.2022	Выдан ООО"Центр испытаний и поверки средств измерений Навгеотех-диагностика" РОСС RU.0001.310 380
2	EFT M1 GNSS Аппаратура геодезическая спутниковая	Номер: 53818-13. Срок действия: 19.07.2021	Выдан ООО"Центр испытаний и поверки средств измерений Навгеотех-диагностика" РОСС RU.0001.310 380

7. Пояснения к разделам карты-плана территории

Сведения о заказчике

Заказчиком комплексных кадастровых работ является Комитет по управлению имуществом и земельным отношениям администрации города Трехгорного.
Почтовый адрес заказчика: 456080, Челябинская обл, г Трехгорный, ул Мира, 6.
Телефон/факс: +7 3519160140
Email: priem_trg@mail.ru

Сведения о кадастровом инженерере

Карта - план территории квартала 74:42:0106004 подготовил кадастровый инженер
Галяутдинов Вадим Ришатович являющийся членом СРО КИ №018

Основания выполнения комплексных кадастровых работ
Основанием для выполнения комплексных кадастровых работ является Муниципальный контракт № 01693000432210000110001 от на выполнение комплексных кадастровых работ в отношении кадастрового квартала 74:42:0106004.

Перечень документов, использованных при подготовке карты-плана территории

1. Земельного кодекса Российской Федерации от 25.10.2001 № 136-ФЗ;
2. Градостроительного кодекса Российской Федерации от 29.12.2004 № 190-ФЗ;
3. Федерального закона от 30.12.2015 № 431-ФЗ «О геодезии, картографии и пространственных данных и о внесении изменений в отдельные законодательные акты Российской Федерации»;
4. Федерального закона от 13.07.2015 № 218-ФЗ «О государственной регистрации недвижимости»;
5. Федерального закона от 24.07.2007 № 221-ФЗ «О кадастровой деятельности» (далее – Федеральный закон № 221-ФЗ);
6. Федерального закона от 25.10.2001 № 137-ФЗ «О введении в действие Земельного кодекса Российской Федерации»;
7. Федерального закона от 06.10.2003 № 131-ФЗ «Об общих принципах организации местного самоуправления в Российской Федерации»;
8. постановления Правительства Российской Федерации от 31.12.2015 № 1532 «Об утверждении правил предоставления документов, направляемых или предоставляемых в соответствии с частями 1, 3 – 13, 15 статьи 32 Федерального закона «О государственной регистрации недвижимости» в федеральный орган исполнительной власти (его территориальные органы), уполномоченный Правительством Российской Федерации на осуществление государственного кадастрового учета, государственной регистрации прав, ведение Единого государственного реестра недвижимости и предоставление сведений, содержащихся в Едином государственном реестре недвижимости»;
9. постановления Правительства Российской Федерации от 03.03.2016 № 167 «О порядке информационного взаимодействия федеральной государственной информационной системы ведения Единого государственного реестра недвижимости с иными государственными или муниципальными информационными системами»;
10. Правил предоставления и распределения субсидий из федерального бюджета бюджетам субъектов Российской Федерации в целях софинансирования расходных обязательств субъектов Российской Федерации, возникающих при проведении комплексных кадастровых работ, приведенные в Приложении № 10(1) к государственной программе Российской Федерации «Экономическое развитие и инновационная экономика», утвержденными Постановлением Правительства Российской Федерации от 15.04.2014 № 316 «Об утверждении государственной программы Российской Федерации «Экономическое развитие и инновационная экономика»;
11. приказа Минэкономразвития России от 21.11.2016 № 734 «Об установлении формы карты-плана территории и требований к ее подготовке, формы акта согласования местоположения границ земельных участков при выполнении комплексных кадастровых работ и требований к его подготовке» (далее – Приказ № 734);
12. приказа Минэкономразвития России от 23.04.2015 № 254 «Об утверждении формы извещения о начале выполнения комплексных кадастровых работ и примерной формы и содержания извещения о проведении заседания согласительной комиссии по вопросу согласования местоположения границ земельных участков при выполнении комплексных кадастровых работ»;
13. приказа Минэкономразвития России от 20.04.2015 № 244 «Об утверждении формы и содержания протокола заседания согласительной комиссии по вопросу согласования местоположения границ земельных участков при выполнении комплексных кадастровых работ»;
14. приказа Федеральной службы государственной регистрации, кадастра и картографии от 01.08.2014 № П/369 «О реализации информационного взаимодействия при ведении государственного кадастра недвижимости в электронном виде»;
15. приказа Федеральной службы государственной регистрации, кадастра и картографии от 23.10.2020 № П/0393 «Об утверждении требований к точности и методам определения координат характерных точек границ земельного участка, требований к точности и методам определения координат характерных точек контура здания, сооружения или объекта незавершенного строительства на земельном участке, а также требований к определению площади здания, сооружения, помещения, машино-места»;
16. Правила землепользования и застройки Трехгорного городского округа, утвержденные решением Собрания депутатов города Трехгорного от 30.11.2016 № 110, размещенные на официальном сайте органов местного самоуправления города Трехгорного

Сведения о геодезической основе, использованной при подготовке карты-плана территории

В результате выполнения комплексных кадастровых работ были использованы три пункта ГГС: Катав-Ивановск, Западно-Каменная, Меседа. Информация была предоставлена ФГБУ "Центр геодезии и картографии и ИПД".
--

Сведения об уточняемых земельных участках								
1. Сведения о характерных точках границы уточняемого земельного участка с кадастровым номером					74:42:0106004:99			
Зона № 1								
Обозначение характерных точек границ	Существующие координаты, м		Уточненные координаты, м		Метод определения координат	Средняя квадратическая погрешность определения координат характерной точки (Mt), м	Формулы, примененные для расчета средней квадратической погрешности определения координат характерной точки (Mt), м	
	X	Y	X	Y				
1	2	3	4	5	6	7	8	
240	566 698,00	1 328 422,44	—	—	—	—	—	
241	566 683,72	1 328 402,27	—	—				
242	566 686,76	1 328 399,74	—	—				
238	566 692,26	1 328 395,40	—	—				
237	566 692,68	1 328 395,11	—	—				
243	566 708,68	1 328 414,36	—	—				
н332У	—	—	566 708,82	1 328 414,46	Метод спутниковых геодезических измерений (определений)	0,10		
н333У	—	—	566 697,88	1 328 422,56				
н334У	—	—	566 690,69	1 328 411,81				
н335У	—	—	566 683,73	1 328 402,49				
н327У	—	—	566 692,53	1 328 395,99				
н326У	—	—	566 693,75	1 328 395,10				
н332У	—	—	566 708,82	1 328 414,46				
2. Сведения о частях границ уточняемого земельного участка с кадастровым номером					74:42:0106004:99			
Обозначение части границ		Горизонтальное проложение (S), м	Описание прохождения части границ		Отметка о наличии земельного спора о местоположении границ земельного участка			
от т.	до т.							
1	2	3	4		5			

1	2	3	4	5
н332У	н333У	13,61	—	—
н333У	н334У	12,93		
н334У	н335У	11,63		
н335У	н327У	10,94		
н327У	н326У	1,51		
н326У	н332У	24,53		

3. Общие сведения об уточняемом земельном участке с кадастровым номером 74:42:0106004:99

№ п/п	Наименование характеристики земельного участка	Значение характеристики
1	2	3
1	Адрес земельного участка	Российская Федерация, Челябинская область, городской округ Трехгорный, город Трехгорный, территория Садоводческое некоммерческое товарищество собственников недвижимости Зеленый дол, земельный участок 99
	Местоположение земельного участка (при отсутствии присвоенного адреса)	—
	Дополнительные сведения о местоположении земельного участка	—
2	Площадь земельного участка ± величина погрешности определения площади ($P \pm \Delta P$), м²	316 ± 6
3	Формула, примененная для расчета предельной допустимой погрешности определения площади земельного участка (ΔP), м²	$3,5 \cdot 0,10 \cdot \sqrt{(316,00)} = 6$
4	Площадь земельного участка согласно сведениям государственного кадастра недвижимости (Ркад), м²	310
5	Оценка расхождения Р и Ркад ($P - P_{\text{кад}}$), м²	6
6	Предельный минимальный и максимальный размеры земельного участка (Рмин и Рмакс), м²	Рмин = 300 Рмакс = 1 200
7	Кадастровый или иной номер (обозначение) здания, сооружения, объекта незавершенного строительства, расположенного на земельном участке	74:42:0106004:814
8	Иные сведения	—

1. Сведения о характерных точках границы уточняемого земельного участка с кадастровым номером						74:42:0106004:98	
Зона №		1					
Обозначение характерных точек границ	Существующие координаты, м		Уточненные координаты, м		Метод определения координат	Средняя квадратическая погрешность определения координат характерной точки (Mt), м	Формулы, примененные для расчета средней квадратической погрешности определения координат характерной точки (Mt), м
	X	Y	X	Y			
1	2	3	4	5	6	7	8
243	566 708,68	1 328 414,36	—	—	—	—	—
237	566 692,68	1 328 395,11	—	—			
236	566 703,22	1 328 387,43	—	—			
235	566 697,98	1 328 380,49	—	—			
234	566 704,14	1 328 375,38	—	—			
245	566 724,04	1 328 395,17	—	—			
246	566 724,26	1 328 399,07	—	—			
247	566 720,25	1 328 403,91	—	—			
н323У	—	—	566 705,04	1 328 376,24	Метод спутниковых геодезических измерений (определений)	0,10	
н339У	—	—	566 724,95	1 328 397,65			
н340У	—	—	566 725,39	1 328 401,15			
н341У	—	—	566 720,14	1 328 405,72			
н342У	—	—	566 709,38	1 328 415,17			
н332У	—	—	566 708,82	1 328 414,46			
н326У	—	—	566 693,75	1 328 395,10			
н325У	—	—	566 703,19	1 328 387,98			
н324У	—	—	566 698,10	1 328 380,94			

1	2	3	4	5	6	7	8
н323У	—	—	566 705,04	1 328 376,24	Метод спутниковых геодезических измерений (определений)	0,10	—
2. Сведения о частях границ уточняемого земельного участка с кадастровым номером 74:42:0106004:98							
Обозначение части границ		Горизонтальное проложение (S), м	Описание прохождения части границ	Отметка о наличии земельного спора о местоположении границ земельного участка			
от т.	до т.						
1	2	3	4	5			
н323У	н339У	29,24	—	—			
н339У	н340У	3,53					
н340У	н341У	6,96					
н341У	н342У	14,32					
н342У	н332У	0,90					
н332У	н326У	24,53					
н326У	н325У	11,82					
н325У	н324У	8,69					
н324У	н323У	8,38					
3. Общие сведения об уточняемом земельном участке с кадастровым номером 74:42:0106004:98							
№ п/п	Наименование характеристики земельного участка			Значение характеристики			
1	2			3			
1	Адрес земельного участка			Российская Федерация, Челябинская область, городской округ Трехгорный, город Трехгорный, территория Садоводческое некоммерческое товарищество собственников недвижимости Зеленый дол, земельный участок 98			
	Местоположение земельного участка (при отсутствии присвоенного адреса)			—			
	Дополнительные сведения о местоположении земельного участка			—			
2	Площадь земельного участка ± величина погрешности определения площади (Р ± ΔР), м²			620 ± 9			
3	Формула, примененная для расчета предельной допустимой погрешности определения площади земельного участка (ΔР), м²			3,5*0,10*√(620,00) = 9			
4	Площадь земельного участка согласно сведениям государственного кадастра недвижимости (Ркад), м²			625			
5	Оценка расхождения Р и Ркад (Р - Ркад), м²			5			

1	2	3
6	Предельный минимальный и максимальный размеры земельного участка (Рмин и Рмакс), м²	Рмин = 300 Рмакс = 1 200
7	Кадастровый или иной номер (обозначение) здания, сооружения, объекта незавершенного строительства, расположенного на земельном участке	74:42:0106004:877
8	Иные сведения	—

1. Сведения о характерных точках границы уточняемого земельного участка с кадастровым номером 74:42:0106004:97

Зона № 1							
Обозначение характерных точек границ	Существующие координаты, м		Уточненные координаты, м		Метод определения координат	Средняя квадратическая погрешность определения координат характерной точки (Mt), м	Формулы, примененные для расчета средней квадратической погрешности определения координат характерной точки (Mt), м
	X	Y	X	Y			
1	2	3	4	5	6	7	8
1							
308	566 613,53	1 328 386,78	—	—	—	—	—
309	566 631,32	1 328 416,18	—	—			
310	566 635,33	1 328 424,11	—	—			
311	566 627,62	1 328 431,66	—	—			
312	566 624,08	1 328 430,12	—	—			
313	566 616,37	1 328 424,43	—	—			
314	566 611,22	1 328 418,70	—	—			
315	566 604,48	1 328 410,92	—	—			
316	566 601,22	1 328 406,09	—	—			
317	566 599,23	1 328 402,46	—	—			
318	566 597,92	1 328 399,01	—	—			
н396У	—	—	566 626,35	1 328 432,69	Метод спутниковых геодезических измерений (определений)	0,10	
н397У	—	—	566 623,11	1 328 430,87			
н398У	—	—	566 611,21	1 328 418,64			

1	2	3	4	5	6	7	8	
н399У	—	—	566 605,58	1 328 411,02	Метод спутниковых геодезических измерений (определений)	0,10	—	
н400У	—	—	566 596,68	1 328 394,92				
н401У	—	—	566 612,71	1 328 387,41				
н402У	—	—	566 629,24	1 328 414,54				
н403У	—	—	566 635,62	1 328 426,30				
н396У	—	—	566 626,35	1 328 432,69				
2								
295	566 616,51	1 328 384,19	—	—	—	—	—	
296	566 627,57	1 328 400,99	—	—				
297	566 630,43	1 328 406,76	—	—				
298	566 634,57	1 328 414,08	—	—				
299	566 632,30	1 328 415,38	—	—				
300	566 623,70	1 328 399,66	—	—				
301	566 614,86	1 328 385,62	—	—				
н359У	—	—	566 630,95	1 328 406,83	Метод спутниковых геодезических измерений (определений)	0,10		
н358У	—	—	566 627,72	1 328 408,32				
н392У	—	—	566 619,84	1 328 394,55				
н393У	—	—	566 614,33	1 328 386,60				
н394У	—	—	566 618,32	1 328 384,78				
н360У	—	—	566 629,04	1 328 402,84				
н359У	—	—	566 630,95	1 328 406,83				

2. Сведения о частях границ уточняемого земельного участка с кадастровым номером

74:42:0106004:97

Обозначение части границ		Горизонтальное проложение (S), м	Описание прохождения части границ	Отметка о наличии земельного спора о местоположении границ земельного участка
от т.	до т.			
1	2	3	4	5
1				
н396У	н397У	3,72	—	—
н397У	н398У	17,06		
н398У	н399У	9,47		
н399У	н400У	18,40		
н400У	н401У	17,70		
н401У	н402У	31,77		
н402У	н403У	13,38		
н403У	н396У	11,26		
2				
н359У	н358У	3,56	—	—
н358У	н392У	15,87		
н392У	н393У	9,67		
н393У	н394У	4,39		
н394У	н360У	21,00		
н360У	н359У	4,42		

3. Общие сведения об уточняемом земельном участке с кадастровым номером

74:42:0106004:97

№ п/п	Наименование характеристики земельного участка	Значение характеристики
1	2	3
1	Адрес земельного участка	Российская Федерация, Челябинская область, городской округ Трехгорный, город Трехгорный, территория Садоводческое некоммерческое товарищество собственников недвижимости Зеленый дол, земельный участок 97
	Местоположение земельного участка (при отсутствии присвоенного адреса)	—
	Дополнительные сведения о местоположении земельного участка	—
2	Площадь земельного участка ± величина погрешности определения площади ($P \pm \Delta P$), м²	874 ± 13, (1) 776.12 ± 9.75, (2) 98.06 ± 3.47
3	Формула, примененная для расчета предельной допустимой погрешности определения площади земельного участка (ΔP), м²	9,75 + 3,47 = 13, (1) 3,5*0,10*√(776,12) = 10 = 9.75, (2) 3,5*0,10*√(98,06) = 3 = 3.47

1	2	3
4	Площадь земельного участка согласно сведениям государственного кадастра недвижимости (Ркад), м²	872
5	Оценка расхождения Р и Ркад (Р - Ркад), м²	2
6	Предельный минимальный и максимальный размеры земельного участка (Рмин и Рмакс), м²	Рмин = 300 Рмакс = 1 200
7	Кадастровый или иной номер (обозначение) здания, сооружения, объекта незавершенного строительства, расположенного на земельном участке	—
8	Иные сведения	—

1. Сведения о характерных точках границы уточняемого земельного участка с кадастровым номером 74:42:0106004:96

Зона № 1							
Обозначение характерных точек границ	Существующие координаты, м		Уточненные координаты, м		Метод определения координат	Средняя квадратическая погрешность определения координат характерной точки (Mt), м	Формулы, примененные для расчета средней квадратической погрешности определения координат характерной точки (Mt), м
	X	Y	X	Y			
1	2	3	4	5	6	7	8
255	566 644,83	1 328 396,92	—	—	—	—	—
256	566 639,77	1 328 400,71	—	—			
257	566 641,04	1 328 403,35	—	—			
258	566 643,07	1 328 402,73	—	—			
259	566 647,42	1 328 399,88	—	—			
253	566 649,84	1 328 397,26	—	—			
252	566 658,11	1 328 409,37	—	—			
251	566 665,03	1 328 417,19	—	—			
260	566 661,01	1 328 420,55	—	—			
261	566 654,90	1 328 424,62	—	—			
262	566 647,21	1 328 414,77	—	—			
263	566 644,49	1 328 416,21	—	—			
264	566 637,05	1 328 422,70	—	—			
265	566 633,08	1 328 414,03	—	—			
266	566 634,04	1 328 413,41	—	—			

1	2	3	4	5	6	7	8
267	566 628,49	1 328 399,81	—	—	—	—	—
268	566 632,87	1 328 397,92	—	—			
269	566 642,10	1 328 392,87	—	—			
н352У	—	—	566 649,62	1 328 398,12	Метод спутниковых геодезических измерений (определений)	0,10	
н351У	—	—	566 664,42	1 328 418,45			
н355У	—	—	566 654,98	1 328 424,73			
н356У	—	—	566 647,48	1 328 415,60			
н357У	—	—	566 635,64	1 328 421,93			
н358У	—	—	566 627,72	1 328 408,32			
н359У	—	—	566 630,95	1 328 406,83			
н360У	—	—	566 629,04	1 328 402,84			
н361У	—	—	566 642,97	1 328 394,77			
н362У	—	—	566 645,00	1 328 397,99			
н363У	—	—	566 639,57	1 328 401,69			
н364У	—	—	566 641,26	1 328 403,72			
н352У	—	—	566 649,62	1 328 398,12			

2. Сведения о частях границ уточняемого земельного участка с кадастровым номером 74:42:0106004:96				
Обозначение части границ		Горизонтальное проложение (S), м	Описание прохождения части границ	Отметка о наличии земельного спора о местоположении границ земельного участка
от т.	до т.			
1	2	3	4	5
н352У	н351У	25,15	—	—
н351У	н355У	11,34		

1	2	3	4	5
н355У	н356У	11,82	—	—
н356У	н357У	13,43		
н357У	н358У	15,75		
н358У	н359У	3,56		
н359У	н360У	4,42		
н360У	н361У	16,10		
н361У	н362У	3,81		
н362У	н363У	6,57		
н363У	н364У	2,64		
н364У	н352У	10,06		

3. Общие сведения об уточняемом земельном участке с кадастровым номером 74:42:0106004:96

№ п/п	Наименование характеристики земельного участка	Значение характеристики
1	2	3
1	Адрес земельного участка	Российская Федерация, Челябинская область, городской округ Трехгорный, город Трехгорный, территория Садоводческое некоммерческое товарищество собственников недвижимости Зеленый дол, земельный участок 96
	Местоположение земельного участка (при отсутствии присвоенного адреса)	—
	Дополнительные сведения о местоположении земельного участка	—
2	Площадь земельного участка \pm величина погрешности определения площади ($P \pm \Delta P$), м ²	570 ± 8
3	Формула, примененная для расчета предельной допустимой погрешности определения площади земельного участка (ΔP), м ²	$3,5 * 0,10 * \sqrt{(570,00)} = 8$
4	Площадь земельного участка согласно сведениям государственного кадастра недвижимости (Ркад), м ²	574
5	Оценка расхождения Р и Ркад ($P - P_{кад}$), м ²	4
6	Предельный минимальный и максимальный размеры земельного участка (Рмин и Рмакс), м ²	Рмин = 300 Рмакс = 1 200
7	Кадастровый или иной номер (обозначение) здания, сооружения, объекта незавершенного строительства, расположенного на земельном участке	74:42:0106004:844
8	Иные сведения	—

1. Сведения о характерных точках границы уточняемого земельного участка с кадастровым номером 74:42:0106004:95

Зона № 1							
Обозначение характерных точек границ	Существующие координаты, м		Уточненные координаты, м		Метод определения координат	Средняя квадратическая погрешность определения координат характерной точки (Mt), м	Формулы, примененные для расчета средней квадратической погрешности определения координат характерной точки (Mt), м
	X	Y	X	Y			
1	2	3	4	5	6	7	8
250	566 659,47	1 328 390,63	—	—	—	—	—
249	566 674,47	1 328 410,18	—	—			
251	566 665,03	1 328 417,19	—	—			
252	566 658,11	1 328 409,37	—	—			
253	566 649,84	1 328 397,26	—	—			
н350У	—	—	566 659,56	1 328 391,50	Метод спутниковых геодезических измерений (определений)	0,10	
н345У	—	—	566 674,48	1 328 410,61			
н351У	—	—	566 664,42	1 328 418,45			
н352У	—	—	566 649,62	1 328 398,12			
н350У	—	—	566 659,56	1 328 391,50			

2. Сведения о частях границ уточняемого земельного участка с кадастровым номером 74:42:0106004:95

Обозначение части границ		Горизонтальное проложение (S), м	Описание прохождения части границ	Отметка о наличии земельного спора о местоположении границ земельного участка
от т.	до т.			
1	2	3	4	5
н350У	н345У	24,24	—	—
н345У	н351У	12,75		
н351У	н352У	25,15		
н352У	н350У	11,94		

3. Общие сведения об уточняемом земельном участке с кадастровым номером 74:42:0106004:95

№ п/п	Наименование характеристики земельного участка	Значение характеристики
1	2	3
1	Адрес земельного участка	Российская Федерация, Челябинская область, городской округ Трехгорный, город Трехгорный, территория Садоводческое некоммерческое товарищество собственников недвижимости Зеленый дол, земельный участок 95
	Местоположение земельного участка (при отсутствии присвоенного адреса)	—
	Дополнительные сведения о местоположении земельного участка	—
2	Площадь земельного участка ± величина погрешности определения площади ($P \pm \Delta P$), м²	305 ± 6
3	Формула, примененная для расчета предельной допустимой погрешности определения площади земельного участка (ΔP), м²	$3,5 * 0,10 * \sqrt{(305,00)} = 6$
4	Площадь земельного участка согласно сведениям государственного кадастра недвижимости ($P_{\text{кад}}$), м²	301
5	Оценка расхождения P и $P_{\text{кад}}$ ($P - P_{\text{кад}}$), м²	4
6	Предельный минимальный и максимальный размеры земельного участка ($P_{\text{мин}}$ и $P_{\text{макс}}$), м²	$P_{\text{мин}} = 300$ $P_{\text{макс}} = 1\,200$
7	Кадастровый или иной номер (обозначение) здания, сооружения, объекта незавершенного строительства, расположенного на земельном участке	74:42:0106004:938
8	Иные сведения	—

1. Сведения о характерных точках границы уточняемого земельного участка с кадастровым номером 74:42:0106004:94

Зона № 1							
Обозначение характерных точек границ	Существующие координаты, м		Уточненные координаты, м		Метод определения координат	Средняя квадратическая погрешность определения координат характерной точки (M_t), м	Формулы, примененные для расчета средней квадратической погрешности определения координат характерной точки (M_t), м
	X	Y	X	Y			
1	2	3	4	5	6	7	8
244	566 668,42	1 328 382,99	—	—	—	—	—

1	2	3	4	5	6	7	8
241	566 683,72	1 328 402,27	—	—	—	—	—
249	566 674,47	1 328 410,18	—	—			
250	566 659,47	1 328 390,63	—	—			
н338У	—	—	566 669,53	1 328 383,49	Метод спутниковых геодезических измерений (определений)	0,10	
н348У	—	—	566 674,43	1 328 390,88			
н336У	—	—	566 683,02	1 328 403,11			
н347У	—	—	566 682,19	1 328 403,83			
н346У	—	—	566 683,02	1 328 404,95			
н345У	—	—	566 674,48	1 328 410,61			
н349У	—	—	566 659,56	1 328 391,52			
н338У	—	—	566 669,53	1 328 383,49			

2. Сведения о частях границ уточняемого земельного участка с кадастровым номером

74:42:0106004:94

Обозначение части границ		Горизонтальное проложение (S), м	Описание прохождения части границ	Отметка о наличии земельного спора о местоположении границ земельного участка
от т.	до т.			
1	2	3	4	5
н338У	н348У	8,87	—	—
н348У	н336У	14,95		
н336У	н347У	1,10		
н347У	н346У	1,39		
н346У	н345У	10,25		
н345У	н349У	24,23		
н349У	н338У	12,80		

3. Общие сведения об уточняемом земельном участке с кадастровым номером

74:42:0106004:94

№ п/п	Наименование характеристики земельного участка	Значение характеристики
1	2	3

1	2	3
1	Адрес земельного участка	Российская Федерация, Челябинская область, городской округ Трехгорный, город Трехгорный, территория Садоводческое некоммерческое товарищество собственников недвижимости Зеленый дол, земельный участок 94
	Местоположение земельного участка (при отсутствии присвоенного адреса)	—
	Дополнительные сведения о местоположении земельного участка	—
2	Площадь земельного участка ± величина погрешности определения площади ($P \pm \Delta P$), м²	295 ± 6
3	Формула, примененная для расчета предельной допустимой погрешности определения площади земельного участка (ΔP), м²	$3,5 * 0,10 * \sqrt{(295,00)} = 6$
4	Площадь земельного участка согласно сведениям государственного кадастра недвижимости ($P_{\text{кад}}$), м²	294
5	Оценка расхождения P и $P_{\text{кад}}$ ($P - P_{\text{кад}}$), м²	1
6	Предельный минимальный и максимальный размеры земельного участка ($P_{\text{мин}}$ и $P_{\text{макс}}$), м²	$P_{\text{мин}} = 300$ $P_{\text{макс}} = 1\,200$
7	Кадастровый или иной номер (обозначение) здания, сооружения, объекта незавершенного строительства, расположенного на земельном участке	74:42:0106004:781
8	Иные сведения	—

1. Сведения о характерных точках границы уточняемого земельного участка с кадастровым номером
74:42:0106004:93

Зона № 1							
Обозначение характерных точек границ	Существующие координаты, м		Уточненные координаты, м		Метод определения координат	Средняя квадратическая погрешность определения координат характерной точки (Mt), м	Формулы, примененные для расчета средней квадратической погрешности определения координат характерной точки (Mt), м
	X	Y	X	Y			
1	2	3	4	5	6	7	8
231	566 677,12	1 328 375,76	—	—	—	—	—
239	566 687,44	1 328 388,77	—	—			
238	566 692,26	1 328 395,40	—	—			
242	566 686,76	1 328 399,74	—	—			

1	2	3	4	5	6	7	8
241	566 683,72	1 328 402,27	—	—	—	—	—
244	566 668,42	1 328 382,99	—	—			
н329У	—	—	566 677,93	1 328 376,32	Метод спутниковых геодезических измерений (определений)	0,10	
н328У	—	—	566 685,02	1 328 385,09			
н327У	—	—	566 692,53	1 328 395,99			
н335У	—	—	566 683,73	1 328 402,49			
н336У	—	—	566 683,02	1 328 403,11			
н337У	—	—	566 674,43	1 328 390,87			
н338У	—	—	566 669,53	1 328 383,49			
н329У	—	—	566 677,93	1 328 376,32			

2. Сведения о частях границ уточняемого земельного участка с кадастровым номером
74:42:0106004:93

Обозначение части границ		Горизонтальное проложение (S), м	Описание прохождения части границ	Отметка о наличии земельного спора о местоположении границ земельного участка
от т.	до т.			
1	2	3	4	5
н329У	н328У	11,28	—	—
н328У	н327У	13,24		
н327У	н335У	10,94		
н335У	н336У	0,94		
н336У	н337У	14,95		
н337У	н338У	8,86		
н338У	н329У	11,04		

3. Общие сведения об уточняемом земельном участке с кадастровым номером
74:42:0106004:93

№ п/п	Наименование характеристики земельного участка	Значение характеристики
1	2	3

1	2	3
1	Адрес земельного участка	Российская Федерация, Челябинская область, городской округ Трехгорный, город Трехгорный, территория Садоводческое некоммерческое товарищество собственников недвижимости Зеленый дол, земельный участок 93
	Местоположение земельного участка (при отсутствии присвоенного адреса)	—
	Дополнительные сведения о местоположении земельного участка	—
2	Площадь земельного участка ± величина погрешности определения площади ($P \pm \Delta P$), м²	283 ± 6
3	Формула, примененная для расчета предельной допустимой погрешности определения площади земельного участка (ΔP), м²	$3,5 \cdot 0,10 \cdot \sqrt{(283,00)} = 6$
4	Площадь земельного участка согласно сведениям государственного кадастра недвижимости ($P_{\text{кад}}$), м²	278
5	Оценка расхождения P и $P_{\text{кад}}$ ($P - P_{\text{кад}}$), м²	5
6	Предельный минимальный и максимальный размеры земельного участка ($P_{\text{мин}}$ и $P_{\text{макс}}$), м²	$P_{\text{мин}} = 300$ $P_{\text{макс}} = 1\,200$
7	Кадастровый или иной номер (обозначение) здания, сооружения, объекта незавершенного строительства, расположенного на земельном участке	—
8	Иные сведения	—

1. Сведения о характерных точках границы уточняемого земельного участка с кадастровым номером 74:42:0106004:92

Зона № 1							
Обозначение характерных точек границ	Существующие координаты, м		Уточненные координаты, м		Метод определения координат	Средняя квадратическая погрешность определения координат характерной точки (Mt), м	Формулы, примененные для расчета средней квадратической погрешности определения координат характерной точки (Mt), м
	X	Y	X	Y			
1	2	3	4	5	6	7	8
231	566 677,12	1 328 375,76	—	—	—	—	—
232	566 690,77	1 328 365,20	—	—			
233	566 694,71	1 328 365,50	—	—			
234	566 704,14	1 328 375,38	—	—			

1	2	3	4	5	6	7	8	
235	566 697,98	1 328 380,49	—	—	—	—	—	
236	566 703,22	1 328 387,43	—	—				
237	566 692,68	1 328 395,11	—	—				
238	566 692,26	1 328 395,40	—	—				
239	566 687,44	1 328 388,77	—	—				
н323У	—	—	566 705,04	1 328 376,24	Метод спутниковых геодезических измерений (определений)	0,10		—
н324У	—	—	566 698,10	1 328 380,94				
н325У	—	—	566 703,19	1 328 387,98				
н326У	—	—	566 693,75	1 328 395,10				
н327У	—	—	566 692,53	1 328 395,99				
н328У	—	—	566 685,02	1 328 385,09				
н329У	—	—	566 677,93	1 328 376,32				
н330У	—	—	566 691,11	1 328 365,82				
н331У	—	—	566 694,48	1 328 365,84				
н323У	—	—	566 705,04	1 328 376,24				

2. Сведения о частях границ уточняемого земельного участка с кадастровым номером

74:42:0106004:92

Обозначение части границ		Горизонтальное проложение (S), м	Описание прохождения части границ	Отметка о наличии земельного спора о местоположении границ земельного участка
от т.	до т.			
1	2	3	4	5
н323У	н324У	8,38	—	—
н324У	н325У	8,69		
н325У	н326У	11,82		
н326У	н327У	1,51		
н327У	н328У	13,24		

1	2	3	4	5
н328У	н329У	11,28	—	—
н329У	н330У	16,85		
н330У	н331У	3,37		
н331У	н323У	14,82		

3. Общие сведения об уточняемом земельном участке с кадастровым номером 74:42:0106004:92

№ п/п	Наименование характеристики земельного участка	Значение характеристики
1	2	3
1	Адрес земельного участка	Российская Федерация, Челябинская область, городской округ Трехгорный, город Трехгорный, территория Садоводческое некоммерческое товарищество собственников недвижимости Зеленый дол, земельный участок 92
	Местоположение земельного участка (при отсутствии присвоенного адреса)	—
	Дополнительные сведения о местоположении земельного участка	—
2	Площадь земельного участка \pm величина погрешности определения площади ($P \pm \Delta P$), м ²	440 ± 7
3	Формула, примененная для расчета предельной допустимой погрешности определения площади земельного участка (ΔP), м ²	$3,5 * 0,10 * \sqrt{(440,00)} = 7$
4	Площадь земельного участка согласно сведениям государственного кадастра недвижимости (Ркад), м ²	451
5	Оценка расхождения Р и Ркад ($P - P_{кад}$), м ²	11
6	Предельный минимальный и максимальный размеры земельного участка (Рмин и Рмакс), м ²	Рмин = 300 Рмакс = 1 200
7	Кадастровый или иной номер (обозначение) здания, сооружения, объекта незавершенного строительства, расположенного на земельном участке	—
8	Иные сведения	—

1. Сведения о характерных точках границы уточняемого земельного участка с кадастровым номером 74:42:0106004:91

Зона № 1							
Обозначение характерных точек границ	Существующие координаты, м		Уточненные координаты, м		Метод определения координат	Средняя квадратическая погрешность определения координат характерной точки (Mt), м	Формулы, примененные для расчета средней квадратической погрешности определения координат характерной точки (Mt), м
	X	Y	X	Y			
1	2	3	4	5	6	7	8
255	566 644,83	1 328 396,92	—	—	—	—	—
269	566 642,10	1 328 392,87	—	—			
293	566 630,85	1 328 376,09	—	—			
292	566 641,77	1 328 368,04	—	—			
291	566 657,13	1 328 388,16	—	—			
н389У	—	—	566 656,57	1 328 389,22	Метод спутниковых геодезических измерений (определений)	0,10	
н362У	—	—	566 645,00	1 328 397,99			
н361У	—	—	566 642,97	1 328 394,77			
н390У	—	—	566 630,16	1 328 375,89			
н388У	—	—	566 642,02	1 328 369,23			
н389У	—	—	566 656,57	1 328 389,22			

2. Сведения о частях границ уточняемого земельного участка с кадастровым номером 74:42:0106004:91

Обозначение части границ		Горизонтальное проложение (S), м	Описание прохождения части границ	Отметка о наличии земельного спора о местоположении границ земельного участка
от т.	до т.			
1	2	3	4	5
н389У	н362У	14,52	—	—
н362У	н361У	3,81		
н361У	н390У	22,82		
н390У	н388У	13,60		

1	2	3	4	5
н388У	н389У	24,72	—	—
3. Общие сведения об уточняемом земельном участке с кадастровым номером 74:42:0106004:91				
№ п/п	Наименование характеристики земельного участка		Значение характеристики	
1	2		3	
1	Адрес земельного участка		Местоположение установлено относительно ориентира, расположенного в границах участка. Почтовый адрес ориентира: Челябинская область, г. Трехгорный.	
	Местоположение земельного участка (при отсутствии присвоенного адреса)		—	
	Дополнительные сведения о местоположении земельного участка		—	
2	Площадь земельного участка ± величина погрешности определения площади ($P \pm \Delta P$), м²		358 ± 7	
3	Формула, примененная для расчета предельной допустимой погрешности определения площади земельного участка (ΔP), м²		3,5*0,10*√(358,00) = 7	
4	Площадь земельного участка согласно сведениям государственного кадастра недвижимости (Ркад), м²		361	
5	Оценка расхождения Р и Ркад ($P - P_{кад}$), м²		3	
6	Предельный минимальный и максимальный размеры земельного участка (Рмин и Рмакс), м²		Рмин = 300 Рмакс = 1 200	
7	Кадастровый или иной номер (обозначение) здания, сооружения, объекта незавершенного строительства, расположенного на земельном участке		74:42:0106004:778	
8	Иные сведения		Иные ограничения (обременения) прав. Обременение возникает на основании: Постановление судебного пристава-исполнителя(Алексеева Юлия Сергеевна) о запрете № № 54857733/7465, от 28 октября 2020 г., документ выдан Трехгорное ГОСП УФССП России по Челябинской области	

1. Сведения о характерных точках границы уточняемого земельного участка с кадастровым номером 74:42:0106004:90

Зона № 1							
Обозначение характерных точек границ	Существующие координаты, м		Уточненные координаты, м		Метод определения координат	Средняя квадратическая погрешность определения координат характерной точки (Mt), м	Формулы, примененные для расчета средней квадратической погрешности определения координат характерной точки (Mt), м
	X	Y	X	Y			
1	2	3	4	5	6	7	8
289	566 651,05	1 328 361,57	—	—	—	—	—
288	566 666,37	1 328 380,73	—	—			
291	566 657,13	1 328 388,16	—	—			
292	566 641,77	1 328 368,04	—	—			
н384У	—	—	566 665,13	1 328 382,47	Метод спутниковых геодезических измерений (определений)	0,10	
н387У	—	—	566 656,55	1 328 389,23			
н388У	—	—	566 642,02	1 328 369,23			
н385У	—	—	566 650,98	1 328 362,92			
н384У	—	—	566 665,13	1 328 382,47			

2. Сведения о частях границ уточняемого земельного участка с кадастровым номером 74:42:0106004:90

Обозначение части границ		Горизонтальное проложение (S), м	Описание прохождения части границ	Отметка о наличии земельного спора о местоположении границ земельного участка
от т.	до т.			
1	2	3	4	5
н384У	н387У	10,92	—	—
н387У	н388У	24,72		
н388У	н385У	10,96		
н385У	н384У	24,13		

3. Общие сведения об уточняемом земельном участке с кадастровым номером 74:42:0106004:90

№ п/п	Наименование характеристики земельного участка	Значение характеристики
-------	--	-------------------------

1	2	3
1	Адрес земельного участка	Российская Федерация, Челябинская область, городской округ Трехгорный, город Трехгорный, территория Садоводческое некоммерческое товарищество собственников недвижимости Зеленый дол, земельный участок 90
	Местоположение земельного участка (при отсутствии присвоенного адреса)	—
	Дополнительные сведения о местоположении земельного участка	—
2	Площадь земельного участка ± величина погрешности определения площади ($P \pm \Delta P$), м²	267 ± 6
3	Формула, примененная для расчета предельной допустимой погрешности определения площади земельного участка (ΔP), м²	$3,5 \cdot 0,10 \cdot \sqrt{(267,00)} = 6$
4	Площадь земельного участка согласно сведениям государственного кадастра недвижимости ($P_{\text{кад}}$), м²	288
5	Оценка расхождения P и $P_{\text{кад}}$ ($P - P_{\text{кад}}$), м²	21
6	Предельный минимальный и максимальный размеры земельного участка ($P_{\text{мин}}$ и $P_{\text{макс}}$), м²	$P_{\text{мин}} = 300$ $P_{\text{макс}} = 1\,200$
7	Кадастровый или иной номер (обозначение) здания, сооружения, объекта незавершенного строительства, расположенного на земельном участке	74:42:0106004:908
8	Иные сведения	—

1. Сведения о характерных точках границы уточняемого земельного участка с кадастровым номером 74:42:0106004:9

Зона № 1							
Обозначение характерных точек границ	Существующие координаты, м		Уточненные координаты, м		Метод определения координат	Средняя квадратическая погрешность определения координат характерной точки (Mt), м	Формулы, примененные для расчета средней квадратической погрешности определения координат характерной точки (Mt), м
	X	Y	X	Y			
1	2	3	4	5	6	7	8
н41У	—	—	566 703,81	1 328 213,90	Метод спутниковых геодезических измерений (определений)	0,10	—
н33У	—	—	566 694,99	1 328 205,39			

1	2	3	4	5	6	7	8
н40У	—	—	566 691,84	1 328 208,02	Метод спутниковых геодезических измерений (определений)	0,10	—
н39У	—	—	566 688,81	1 328 204,98			
н38У	—	—	566 684,36	1 328 208,20			
н37У	—	—	566 678,21	1 328 200,95			
н42У	—	—	566 662,17	1 328 212,19			
н43У	—	—	566 675,70	1 328 227,96			
н41У	—	—	566 703,81	1 328 213,90			

2. Сведения о частях границ уточняемого земельного участка с кадастровым номером

74:42:0106004:9

Обозначение части границ		Горизонтальное проложение (S), м	Описание прохождения части границ	Отметка о наличии земельного спора о местоположении границ земельного участка
от т.	до т.			
1	2	3	4	5
н41У	н33У	12,26	—	—
н33У	н40У	4,10		
н40У	н39У	4,29		
н39У	н38У	5,49		
н38У	н37У	9,51		
н37У	н42У	19,59		
н42У	н43У	20,78		
н43У	н41У	31,43		

3. Общие сведения об уточняемом земельном участке с кадастровым номером

74:42:0106004:9

№ п/п	Наименование характеристики земельного участка	Значение характеристики
1	2	3

1	2	3
1	Адрес земельного участка	Российская Федерация, Челябинская область, городской округ Трехгорный, город Трехгорный, территория Садоводческое некоммерческое товарищество собственников недвижимости Зеленый дол, земельный участок 9
	Местоположение земельного участка (при отсутствии присвоенного адреса)	—
	Дополнительные сведения о местоположении земельного участка	—
2	Площадь земельного участка ± величина погрешности определения площади ($P \pm \Delta P$), м²	571 ± 8
3	Формула, примененная для расчета предельной допустимой погрешности определения площади земельного участка (ΔP), м²	$3,5 \cdot 0,10 \cdot \sqrt{(571,00)} = 8$
4	Площадь земельного участка согласно сведениям государственного кадастра недвижимости ($P_{\text{кад}}$), м²	600
5	Оценка расхождения P и $P_{\text{кад}}$ ($P - P_{\text{кад}}$), м²	29
6	Предельный минимальный и максимальный размеры земельного участка ($P_{\text{мин}}$ и $P_{\text{макс}}$), м²	$P_{\text{мин}} = 300$ $P_{\text{макс}} = 1\,200$
7	Кадастровый или иной номер (обозначение) здания, сооружения, объекта незавершенного строительства, расположенного на земельном участке	—
8	Иные сведения	—

1. Сведения о характерных точках границы уточняемого земельного участка с кадастровым номером 74:42:0106004:89

Зона № <u>1</u>							
Обозначение характерных точек границ	Существующие координаты, м		Уточненные координаты, м		Метод определения координат	Средняя квадратическая погрешность определения координат характерной точки (Mt), м	Формулы, примененные для расчета средней квадратической погрешности определения координат характерной точки (Mt), м
	X	Y	X	Y			
1	2	3	4	5	6	7	8
284	566 675,78	1 328 373,07	—	—	—	—	—
288	566 666,37	1 328 380,73	—	—			
289	566 651,05	1 328 361,57	—	—			
285	566 661,10	1 328 353,71	—	—			

1	2	3	4	5	6	7	8
н380У	—	—	566 675,61	1 328 373,60	Метод спутниковых геодезических измерений (определений)	0,10	—
н384У	—	—	566 665,13	1 328 382,47			
н385У	—	—	566 650,98	1 328 362,92			
н381У	—	—	566 660,74	1 328 355,33			
н380У	—	—	566 675,61	1 328 373,60			

2. Сведения о частях границ уточняемого земельного участка с кадастровым номером
74:42:0106004:89

Обозначение части границ		Горизонтальное проложение (S), м	Описание прохождения части границ	Отметка о наличии земельного спора о местоположении границ земельного участка
от т.	до т.			
1	2	3	4	5
н380У	н384У	13,73	—	—
н384У	н385У	24,13		
н385У	н381У	12,36		
н381У	н380У	23,56		

3. Общие сведения об уточняемом земельном участке с кадастровым номером
74:42:0106004:89

№ п/п	Наименование характеристики земельного участка	Значение характеристики
1	2	3
1	Адрес земельного участка	Российская Федерация, Челябинская область, городской округ Трехгорный, город Трехгорный, территория Садоводческое некоммерческое товарищество собственников недвижимости Зеленый дол, земельный участок 89
	Местоположение земельного участка (при отсутствии присвоенного адреса)	—
	Дополнительные сведения о местоположении земельного участка	—
2	Площадь земельного участка ± величина погрешности определения площади (Р ± ΔР), м²	311 ± 6
3	Формула, примененная для расчета предельной допустимой погрешности определения площади земельного участка (ΔР), м²	3,5*0,10*√(311,00) = 6

1	2	3
4	Площадь земельного участка согласно сведениям государственного кадастра недвижимости (Ркад), м²	304
5	Оценка расхождения Р и Ркад (Р - Ркад), м²	7
6	Предельный минимальный и максимальный размеры земельного участка (Рмин и Рмакс), м²	Рмин = 300 Рмакс = 1 200
7	Кадастровый или иной номер (обозначение) здания, сооружения, объекта незавершенного строительства, расположенного на земельном участке	74:42:0106004:948
8	Иные сведения	—

1. Сведения о характерных точках границы уточняемого земельного участка с кадастровым номером 74:42:0106004:88

Зона № 1							
Обозначение характерных точек границ	Существующие координаты, м		Уточненные координаты, м		Метод определения координат	Средняя квадратическая погрешность определения координат характерной точки (Mt), м	Формулы, примененные для расчета средней квадратической погрешности определения координат характерной точки (Mt), м
	X	Y	X	Y			
1	2	3	4	5	6	7	8
280	566 674,64	1 328 343,09	—	—	—	—	—
281	566 689,08	1 328 360,41	—	—			
282	566 687,52	1 328 362,87	—	—			
283	566 683,51	1 328 366,88	—	—			
284	566 675,78	1 328 373,07	—	—			
285	566 661,10	1 328 353,71	—	—			
н376У	—	—	566 675,54	1 328 344,41	Метод спутниковых геодезических измерений (определений)	0,10	
н377У	—	—	566 686,66	1 328 357,52			
н378У	—	—	566 688,64	1 328 360,11			
н379У	—	—	566 688,32	1 328 362,98			
н380У	—	—	566 675,61	1 328 373,60			

1	2	3	4	5	6	7	8
н381У	—	—	566 660,74	1 328 355,33	Метод спутниковых геодезических измерений (определений)	0,10	—
н376У	—	—	566 675,54	1 328 344,41			

2. Сведения о частях границ уточняемого земельного участка с кадастровым номером
74:42:0106004:88

Обозначение части границ		Горизонтальное проложение (S), м	Описание прохождения части границ	Отметка о наличии земельного спора о местоположении границ земельного участка
от т.	до т.			
1	2	3	4	5
н376У	н377У	17,19	—	—
н377У	н378У	3,26		
н378У	н379У	2,89		
н379У	н380У	16,56		
н380У	н381У	23,56		
н381У	н376У	18,39		

3. Общие сведения об уточняемом земельном участке с кадастровым номером
74:42:0106004:88

№ п/п	Наименование характеристики земельного участка	Значение характеристики
1	2	3
1	Адрес земельного участка	Российская Федерация, Челябинская область, городской округ Трехгорный, город Трехгорный, территория Садоводческое некоммерческое товарищество собственников недвижимости Зеленый дол, земельный участок 88
	Местоположение земельного участка (при отсутствии присвоенного адреса)	—
	Дополнительные сведения о местоположении земельного участка	—
2	Площадь земельного участка ± величина погрешности определения площади (Р ± ΔР), м²	425 ± 7
3	Формула, примененная для расчета предельной допустимой погрешности определения площади земельного участка (ΔР), м²	3,5*0,10*√(425,00) = 7
4	Площадь земельного участка согласно сведениям государственного кадастра недвижимости (Ркад), м²	425
5	Оценка расхождения Р и Ркад (Р - Ркад), м²	0
6	Предельный минимальный и максимальный размеры земельного участка (Рмин и Рмакс), м²	Рмин = 300 Рмакс = 1 200

1	2				3		
7	Кадастровый или иной номер (обозначение) здания, сооружения, объекта незавершенного строительства, расположенного на земельном участке				74:42:0106004:823		
8	Иные сведения				—		
1. Сведения о характерных точках границы уточняемого земельного участка с кадастровым номером					74:42:0106004:87		
Зона № 1							
Обозначение характерных точек границ	Существующие координаты, м		Уточненные координаты, м		Метод определения координат	Средняя квадратическая погрешность определения координат характерной точки (Mt), м	Формулы, примененные для расчета средней квадратической погрешности определения координат характерной точки (Mt), м
	X	Y	X	Y			
1	2	3	4	5	6	7	8
319	566 597,51	1 328 398,61	—	—	—	—	—
320	566 594,09	1 328 389,75	—	—			
321	566 590,36	1 328 381,14	—	—			
322	566 594,56	1 328 374,37	—	—			
307	566 605,00	1 328 366,10	—	—			
306	566 617,90	1 328 384,10	—	—			
323	566 605,45	1 328 391,65	—	—			
н395У	—	—	566 605,57	1 328 366,23	Метод спутниковых геодезических измерений (определений)	0,10	
н394У	—	—	566 618,32	1 328 384,78			
н393У	—	—	566 614,33	1 328 386,60			
н401У	—	—	566 612,71	1 328 387,41			
н400У	—	—	566 596,68	1 328 394,92			
н404У	—	—	566 590,17	1 328 380,41			
н405У	—	—	566 592,22	1 328 375,92			

1	2	3	4	5	6	7	8
н395У	—	—	566 605,57	1 328 366,23	Метод спутниковых геодезических измерений (определений)	0,10	—
2. Сведения о частях границ уточняемого земельного участка с кадастровым номером 74:42:0106004:87							
Обозначение части границ		Горизонтальное проложение (S), м	Описание прохождения части границ	Отметка о наличии земельного спора о местоположении границ земельного участка			
от т.	до т.						
1	2	3	4	5			
н395У	н394У	22,51	—	—			
н394У	н393У	4,39					
н393У	н401У	1,81					
н401У	н400У	17,70					
н400У	н404У	15,90					
н404У	н405У	4,94					
н405У	н395У	16,50					
3. Общие сведения об уточняемом земельном участке с кадастровым номером 74:42:0106004:87							
№ п/п	Наименование характеристики земельного участка			Значение характеристики			
1	2			3			
1	Адрес земельного участка			Российская Федерация, Челябинская область, городской округ Трехгорный, город Трехгорный, территория Садоводческое некоммерческое товарищество собственников недвижимости Зеленый дол, земельный участок 87			
	Местоположение земельного участка (при отсутствии присвоенного адреса)			—			
	Дополнительные сведения о местоположении земельного участка			—			
2	Площадь земельного участка ± величина погрешности определения площади (Р ± ΔР), м²			443 ± 7			
3	Формула, примененная для расчета предельной допустимой погрешности определения площади земельного участка (ΔР), м²			3,5*0,10*√(443,00) = 7			
4	Площадь земельного участка согласно сведениям государственного кадастра недвижимости (Ркад), м²			462			
5	Оценка расхождения Р и Ркад (Р - Ркад), м²			19			
6	Предельный минимальный и максимальный размеры земельного участка (Рмин и Рмакс), м²			Рмин = 300 Рмакс = 1 200			

1	2				3		
7	Кадастровый или иной номер (обозначение) здания, сооружения, объекта незавершенного строительства, расположенного на земельном участке				—		
8	Иные сведения				—		
1. Сведения о характерных точках границы уточняемого земельного участка с кадастровым номером					74:42:0106004:86		
Зона № 1							
Обозначение характерных точек границ	Существующие координаты, м		Уточненные координаты, м		Метод определения координат	Средняя квадратическая погрешность определения координат характерной точки (Mt), м	Формулы, примененные для расчета средней квадратической погрешности определения координат характерной точки (Mt), м
	X	Y	X	Y			
1	2	3	4	5	6	7	8
294	566 616,54	1 328 356,27	—	—	—	—	—
293	566 630,85	1 328 376,09	—	—			
269	566 642,10	1 328 392,87	—	—			
268	566 632,87	1 328 397,92	—	—			
267	566 628,49	1 328 399,81	—	—			
302	566 627,02	1 328 398,71	—	—			
303	566 626,17	1 328 399,00	—	—			
304	566 621,84	1 328 392,01	—	—			
305	566 619,51	1 328 387,84	—	—			
306	566 617,90	1 328 384,10	—	—			
307	566 605,00	1 328 366,10	—	—			
н391У	—	—	566 616,67	1 328 357,42	Метод спутниковых геодезических измерений (определений)	0,10	
н390У	—	—	566 630,16	1 328 375,89			
н361У	—	—	566 642,97	1 328 394,77			
н360У	—	—	566 629,04	1 328 402,84			

1	2	3	4	5	6	7	8
н394У	—	—	566 618,32	1 328 384,78	Метод спутниковых геодезических измерений (определений)	0,10	—
н395У	—	—	566 605,57	1 328 366,23			
н391У	—	—	566 616,67	1 328 357,42			

2. Сведения о частях границ уточняемого земельного участка с кадастровым номером
74:42:0106004:86

Обозначение части границ		Горизонтальное проложение (S), м	Описание прохождения части границ	Отметка о наличии земельного спора о местоположении границ земельного участка
от т.	до т.			
1	2	3	4	5
н391У	н390У	22,87	—	—
н390У	н361У	22,82		
н361У	н360У	16,10		
н360У	н394У	21,00		
н394У	н395У	22,51		
н395У	н391У	14,17		

3. Общие сведения об уточняемом земельном участке с кадастровым номером
74:42:0106004:86

№ п/п	Наименование характеристики земельного участка	Значение характеристики
1	2	3
1	Адрес земельного участка	Местоположение установлено относительно ориентира, расположенного в границах участка. Почтовый адрес ориентира: Челябинская область, г. Трехгорный.
	Местоположение земельного участка (при отсутствии присвоенного адреса)	—
	Дополнительные сведения о местоположении земельного участка	—
2	Площадь земельного участка ± величина погрешности определения площади (Р ± ΔР), м²	666 ± 9
3	Формула, примененная для расчета предельной допустимой погрешности определения площади земельного участка (ΔР), м²	3,5*0,10*√(666,00) = 9
4	Площадь земельного участка согласно сведениям государственного кадастра недвижимости (Ркад), м²	670
5	Оценка расхождения Р и Ркад (Р - Ркад), м²	4

1	2	3
6	Предельный минимальный и максимальный размеры земельного участка (Рмин и Рмакс), м²	Рмин = 300 Рмакс = 1 200
7	Кадастровый или иной номер (обозначение) здания, сооружения, объекта незавершенного строительства, расположенного на земельном участке	74:42:0106004:917
8	Иные сведения	Запрещение. Обременение возникает на основании: Постановление о запрете регистрационных действий в отношении недвижимого имущества № № 2221/12/65/74, от 17 мая 2012 г., документ выдан Управление Федеральной службы судебных приставов по Челябинской области

1. Сведения о характерных точках границы уточняемого земельного участка с кадастровым номером 74:42:0106004:85

Зона № 1							
Обозначение характерных точек границ	Существующие координаты, м		Уточненные координаты, м		Метод определения координат	Средняя квадратическая погрешность определения координат характерной точки (Mt), м	Формулы, примененные для расчета средней квадратической погрешности определения координат характерной точки (Mt), м
	X	Y	X	Y			
1	2	3	4	5	6	7	8
290	566 636,32	1 328 341,31	—	—	—	—	—
289	566 651,05	1 328 361,57	—	—			
292	566 641,77	1 328 368,04	—	—			
293	566 630,85	1 328 376,09	—	—			
294	566 616,54	1 328 356,27	—	—			
н390У	—	—	566 630,16	1 328 375,89	Метод спутниковых геодезических измерений (определений)	0,10	
н391У	—	—	566 616,67	1 328 357,42			
н386У	—	—	566 635,79	1 328 342,02			
н385У	—	—	566 650,98	1 328 362,92			
н388У	—	—	566 642,02	1 328 369,23			
н390У	—	—	566 630,16	1 328 375,89			

2. Сведения о частях границ уточняемого земельного участка с кадастровым номером 74:42:0106004:85				
Обозначение части границ		Горизонтальное проложение (S), м	Описание прохождения части границ	Отметка о наличии земельного спора о местоположении границ земельного участка
от т.	до т.			
1	2	3	4	5
н390У	н391У	22,87	—	—
н391У	н386У	24,55		
н386У	н385У	25,84		
н385У	н388У	10,96		
н388У	н390У	13,60		
3. Общие сведения об уточняемом земельном участке с кадастровым номером 74:42:0106004:85				
№ п/п	Наименование характеристики земельного участка		Значение характеристики	
1	2		3	
1	Адрес земельного участка		Российская Федерация, Челябинская область, городской округ Трехгорный, город Трехгорный, территория Садоводческое некоммерческое товарищество собственников недвижимости Зеленый дол, земельный участок 85	
	Местоположение земельного участка (при отсутствии присвоенного адреса)		—	
	Дополнительные сведения о местоположении земельного участка		—	
2	Площадь земельного участка ± величина погрешности определения площади (Р ± ΔР), м²		604 ± 9	
3	Формула, примененная для расчета предельной допустимой погрешности определения площади земельного участка (ΔР), м²		3,5*0,10*√(604,00) = 9	
4	Площадь земельного участка согласно сведениям государственного кадастра недвижимости (Ркад), м²		613	
5	Оценка расхождения Р и Ркад (Р - Ркад), м²		9	
6	Предельный минимальный и максимальный размеры земельного участка (Рмин и Рмакс), м²		Рмин = 300 Рмакс = 1 200	
7	Кадастровый или иной номер (обозначение) здания, сооружения, объекта незавершенного строительства, расположенного на земельном участке		74:42:0106004:941	
8	Иные сведения		—	

1. Сведения о характерных точках границы уточняемого земельного участка с кадастровым номером 74:42:0106004:84

Зона № 1							
Обозначение характерных точек границ	Существующие координаты, м		Уточненные координаты, м		Метод определения координат	Средняя квадратическая погрешность определения координат характерной точки (Mt), м	Формулы, примененные для расчета средней квадратической погрешности определения координат характерной точки (Mt), м
	X	Y	X	Y			
1	2	3	4	5	6	7	8
285	566 661,10	1 328 353,71	—	—	—	—	—
289	566 651,05	1 328 361,57	—	—			
290	566 636,32	1 328 341,31	—	—			
287	566 645,13	1 328 334,24	—	—			
н383У	—	—	566 645,73	1 328 335,47	Метод спутниковых геодезических измерений (определений)	0,10	
н381У	—	—	566 660,74	1 328 355,33			
н385У	—	—	566 650,98	1 328 362,92			
н386У	—	—	566 635,79	1 328 342,02			
н383У	—	—	566 645,73	1 328 335,47			

2. Сведения о частях границ уточняемого земельного участка с кадастровым номером 74:42:0106004:84

Обозначение части границ		Горизонтальное проложение (S), м	Описание прохождения части границ	Отметка о наличии земельного спора о местоположении границ земельного участка
от т.	до т.			
1	2	3	4	5
н383У	н381У	24,89	—	—
н381У	н385У	12,36		
н385У	н386У	25,84		
н386У	н383У	11,90		

3. Общие сведения об уточняемом земельном участке с кадастровым номером 74:42:0106004:84

№ п/п	Наименование характеристики земельного участка	Значение характеристики
-------	--	-------------------------

1	2	3
1	Адрес земельного участка	Российская Федерация, Челябинская область, городской округ Трехгорный, город Трехгорный, территория Садоводческое некоммерческое товарищество собственников недвижимости Зеленый дол, земельный участок 84
	Местоположение земельного участка (при отсутствии присвоенного адреса)	—
	Дополнительные сведения о местоположении земельного участка	—
2	Площадь земельного участка ± величина погрешности определения площади ($P \pm \Delta P$), м²	308 ± 6
3	Формула, примененная для расчета предельной допустимой погрешности определения площади земельного участка (ΔP), м²	$3,5 * 0,10 * \sqrt{(308,00)} = 6$
4	Площадь земельного участка согласно сведениям государственного кадастра недвижимости ($P_{\text{кад}}$), м²	302
5	Оценка расхождения P и $P_{\text{кад}}$ ($P - P_{\text{кад}}$), м²	6
6	Предельный минимальный и максимальный размеры земельного участка ($P_{\text{мин}}$ и $P_{\text{макс}}$), м²	$P_{\text{мин}} = 300$ $P_{\text{макс}} = 1\,200$
7	Кадастровый или иной номер (обозначение) здания, сооружения, объекта незавершенного строительства, расположенного на земельном участке	—
8	Иные сведения	—

1. Сведения о характерных точках границы уточняемого земельного участка с кадастровым номером 74:42:0106004:83

Зона № 1							
Обозначение характерных точек границ	Существующие координаты, м		Уточненные координаты, м		Метод определения координат	Средняя квадратическая погрешность определения координат характерной точки (Mt), м	Формулы, примененные для расчета средней квадратической погрешности определения координат характерной точки (Mt), м
	X	Y	X	Y			
1	2	3	4	5	6	7	8
286	566 659,24	1 328 323,69	—	—	—	—	—
280	566 674,64	1 328 343,09	—	—			
285	566 661,10	1 328 353,71	—	—			
287	566 645,13	1 328 334,24	—	—			

1	2	3	4	5	6	7	8
н382У	—	—	566 659,30	1 328 325,86	Метод спутниковых геодезических измерений (определений)	0,10	—
н376У	—	—	566 675,54	1 328 344,41			
н381У	—	—	566 660,74	1 328 355,33			
н383У	—	—	566 645,73	1 328 335,47			
н382У	—	—	566 659,30	1 328 325,86			

2. Сведения о частях границ уточняемого земельного участка с кадастровым номером
74:42:0106004:83

Обозначение части границ		Горизонтальное проложение (S), м	Описание прохождения части границ	Отметка о наличии земельного спора о местоположении границ земельного участка
от т.	до т.			
1	2	3	4	5
н382У	н376У	24,65	—	—
н376У	н381У	18,39		
н381У	н383У	24,89		
н383У	н382У	16,63		

3. Общие сведения об уточняемом земельном участке с кадастровым номером
74:42:0106004:83

№ п/п	Наименование характеристики земельного участка	Значение характеристики
1	2	3
1	Адрес земельного участка	Российская Федерация, Челябинская область, городской округ Трехгорный, город Трехгорный, территория Садоводческое некоммерческое товарищество собственников недвижимости Зеленый дол, земельный участок 83
	Местоположение земельного участка (при отсутствии присвоенного адреса)	—
	Дополнительные сведения о местоположении земельного участка	—
2	Площадь земельного участка ± величина погрешности определения площади (Р ± ΔР), м²	433 ± 7
3	Формула, примененная для расчета предельной допустимой погрешности определения площади земельного участка (ΔР), м²	3,5*0,10*√(433,00) = 7

1	2	3
4	Площадь земельного участка согласно сведениям государственного кадастра недвижимости (Ркад), м²	435
5	Оценка расхождения Р и Ркад (Р - Ркад), м²	2
6	Предельный минимальный и максимальный размеры земельного участка (Рмин и Рмакс), м²	Рмин = 300 Рмакс = 1 200
7	Кадастровый или иной номер (обозначение) здания, сооружения, объекта незавершенного строительства, расположенного на земельном участке	—
8	Иные сведения	—

1. Сведения о характерных точках границы уточняемого земельного участка с кадастровым номером 74:42:0106004:82

Зона № 1

Обозначение характерных точек границ	Существующие координаты, м		Уточненные координаты, м		Метод определения координат	Средняя квадратическая погрешность определения координат характерной точки (Mt), м	Формулы, примененные для расчета средней квадратической погрешности определения координат характерной точки (Mt), м
	X	Y	X	Y			
1	2	3	4	5	6	7	8
336	566 575,96	1 328 350,52	—	—	—	—	—
335	566 588,13	1 328 342,17	—	—			
334	566 598,11	1 328 335,22	—	—			
353	566 613,56	1 328 354,58	—	—			
354	566 593,69	1 328 370,39	—	—			
355	566 588,85	1 328 372,26	—	—			
356	566 586,08	1 328 371,15	—	—			
357	566 584,36	1 328 368,41	—	—			
358	566 582,34	1 328 363,34	—	—			
н415У	—	—	566 598,68	1 328 336,33	Метод спутниковых геодезических измерений (определений)	0,10	
н437У	—	—	566 613,15	1 328 354,75			
н438У	—	—	566 612,49	1 328 355,26			

1	2	3	4	5	6	7	8
н439У	—	—	566 613,14	1 328 356,27	Метод спутниковых геодезических измерений (определений)	0,10	—
н440У	—	—	566 608,38	1 328 359,82			
н441У	—	—	566 591,95	1 328 371,61			
н442У	—	—	566 589,15	1 328 372,84			
н443У	—	—	566 588,44	1 328 372,87			
н444У	—	—	566 587,24	1 328 372,40			
н445У	—	—	566 585,38	1 328 369,06			
н416У	—	—	566 577,03	1 328 351,59			
н415У	—	—	566 598,68	1 328 336,33			

2. Сведения о частях границ уточняемого земельного участка с кадастровым номером
74:42:0106004:82

Обозначение части границ		Горизонтальное проложение (S), м	Описание прохождения части границ	Отметка о наличии земельного спора о местоположении границ земельного участка
от т.	до т.			
1	2	3	4	5
н415У	н437У	23,42	—	—
н437У	н438У	0,83		
н438У	н439У	1,20		
н439У	н440У	5,94		
н440У	н441У	20,22		
н441У	н442У	3,06		
н442У	н443У	0,71		
н443У	н444У	1,29		
н444У	н445У	3,82		
н445У	н416У	19,36		
н416У	н415У	26,49		

3. Общие сведения об уточняемом земельном участке с кадастровым номером 74:42:0106004:82

№ п/п	Наименование характеристики земельного участка	Значение характеристики
1	2	3
1	Адрес земельного участка	Российская Федерация, Челябинская область, городской округ Трехгорный, город Трехгорный, территория Садоводческое некоммерческое товарищество собственников недвижимости Зеленый дол, земельный участок 82
	Местоположение земельного участка (при отсутствии присвоенного адреса)	—
	Дополнительные сведения о местоположении земельного участка	—
2	Площадь земельного участка ± величина погрешности определения площади ($P \pm \Delta P$), м²	722 ± 9
3	Формула, примененная для расчета предельной допустимой погрешности определения площади земельного участка (ΔP), м²	$3,5 * 0,10 * \sqrt{(722,00)} = 9$
4	Площадь земельного участка согласно сведениям государственного кадастра недвижимости ($P_{\text{кад}}$), м²	758
5	Оценка расхождения P и $P_{\text{кад}}$ ($P - P_{\text{кад}}$), м²	36
6	Предельный минимальный и максимальный размеры земельного участка ($P_{\text{мин}}$ и $P_{\text{макс}}$), м²	$P_{\text{мин}} = 300$ $P_{\text{макс}} = 1\,200$
7	Кадастровый или иной номер (обозначение) здания, сооружения, объекта незавершенного строительства, расположенного на земельном участке	74:42:0106004:853
8	Иные сведения	—

1. Сведения о характерных точках границы уточняемого земельного участка с кадастровым номером 74:42:0106004:81

Зона № 1							
Обозначение характерных точек границ	Существующие координаты, м		Уточненные координаты, м		Метод определения координат	Средняя квадратическая погрешность определения координат характерной точки (M_t), м	Формулы, примененные для расчета средней квадратической погрешности определения координат характерной точки (M_t), м
	X	Y	X	Y			
1	2	3	4	5	6	7	8
353	566 613,56	1 328 354,58	—	—	—	—	—

1	2	3	4	5	6	7	8	
334	566 598,11	1 328 335,22	—	—	—	—	—	
329	566 608,76	1 328 326,98	—	—				
352	566 619,10	1 328 339,53	—	—				
351	566 624,25	1 328 346,00	—	—				
н434У	—	—	566 625,36	1 328 346,27	Метод спутниковых геодезических измерений (определений)	0,10		—
н435У	—	—	566 621,27	1 328 349,65				
н436У	—	—	566 620,54	1 328 348,72				
н437У	—	—	566 613,15	1 328 354,75				
н415У	—	—	566 598,68	1 328 336,33				
н413У	—	—	566 609,33	1 328 328,12				
н434У	—	—	566 625,36	1 328 346,27				

2. Сведения о частях границ уточняемого земельного участка с кадастровым номером
74:42:0106004:81

Обозначение части границ		Горизонтальное проложение (S), м	Описание прохождения части границ	Отметка о наличии земельного спора о местоположении границ земельного участка
от т.	до т.			
1	2	3	4	5
н434У	н435У	5,31	—	—
н435У	н436У	1,18		
н436У	н437У	9,54		
н437У	н415У	23,42		
н415У	н413У	13,45		
н413У	н434У	24,22		

3. Общие сведения об уточняемом земельном участке с кадастровым номером
74:42:0106004:81

№ п/п	Наименование характеристики земельного участка	Значение характеристики
1	2	3

1	2	3
1	Адрес земельного участка	Российская Федерация, Челябинская область, городской округ Трехгорный, город Трехгорный, территория Садоводческое некоммерческое товарищество собственников недвижимости Зеленый дол, земельный участок 81
	Местоположение земельного участка (при отсутствии присвоенного адреса)	—
	Дополнительные сведения о местоположении земельного участка	—
2	Площадь земельного участка ± величина погрешности определения площади ($P \pm \Delta P$), м²	334 ± 6
3	Формула, примененная для расчета предельной допустимой погрешности определения площади земельного участка (ΔP), м²	$3,5 * 0,10 * \sqrt{(334,00)} = 6$
4	Площадь земельного участка согласно сведениям государственного кадастра недвижимости ($P_{\text{кад}}$), м²	336
5	Оценка расхождения P и $P_{\text{кад}}$ ($P - P_{\text{кад}}$), м²	2
6	Предельный минимальный и максимальный размеры земельного участка ($P_{\text{мин}}$ и $P_{\text{макс}}$), м²	$P_{\text{мин}} = 300$ $P_{\text{макс}} = 1\,200$
7	Кадастровый или иной номер (обозначение) здания, сооружения, объекта незавершенного строительства, расположенного на земельном участке	—
8	Иные сведения	—

1. Сведения о характерных точках границы уточняемого земельного участка с кадастровым номером

74:42:0106004:80

Зона № 1							
Обозначение характерных точек границ	Существующие координаты, м		Уточненные координаты, м		Метод определения координат	Средняя квадратическая погрешность определения координат характерной точки (Mt), м	Формулы, примененные для расчета средней квадратической погрешности определения координат характерной точки (Mt), м
	X	Y	X	Y			
1	2	3	4	5	6	7	8
350	566 633,34	1 328 338,88	—	—	—	—	—
351	566 624,25	1 328 346,00	—	—			
352	566 619,10	1 328 339,53	—	—			
329	566 608,76	1 328 326,98	—	—			

1	2	3	4	5	6	7	8
328	566 618,51	1 328 319,59	—	—	—	—	—
н429У	—	—	566 633,99	1 328 340,10	Метод спутниковых геодезических измерений (определений)	0,10	
н434У	—	—	566 625,36	1 328 346,27			
н413У	—	—	566 609,33	1 328 328,12			
н412У	—	—	566 618,93	1 328 320,43			
н429У	—	—	566 633,99	1 328 340,10			

2. Сведения о частях границ уточняемого земельного участка с кадастровым номером
74:42:0106004:80

Обозначение части границ		Горизонтальное проложение (S), м	Описание прохождения части границ	Отметка о наличии земельного спора о местоположении границ земельного участка
от т.	до т.			
1	2	3	4	5
н429У	н434У	10,61	—	—
н434У	н413У	24,22		
н413У	н412У	12,30		
н412У	н429У	24,77		

3. Общие сведения об уточняемом земельном участке с кадастровым номером
74:42:0106004:80

№ п/п	Наименование характеристики земельного участка	Значение характеристики
1	2	3
1	Адрес земельного участка	Российская Федерация, Челябинская область, городской округ Трехгорный, город Трехгорный, территория Садоводческое некоммерческое товарищество собственников недвижимости Зеленый дол, земельный участок 80
	Местоположение земельного участка (при отсутствии присвоенного адреса)	—
	Дополнительные сведения о местоположении земельного участка	—
2	Площадь земельного участка ± величина погрешности определения площади (Р ± ΔР), м²	280 ± 6
3	Формула, примененная для расчета предельной допустимой погрешности определения площади земельного участка (ΔР), м²	3,5*0,10*√(280,00) = 6

1	2	3
4	Площадь земельного участка согласно сведениям государственного кадастра недвижимости (Ркад), м²	289
5	Оценка расхождения Р и Ркад (Р - Ркад), м²	9
6	Предельный минимальный и максимальный размеры земельного участка (Рмин и Рмакс), м²	Рмин = 300 Рмакс = 1 200
7	Кадастровый или иной номер (обозначение) здания, сооружения, объекта незавершенного строительства, расположенного на земельном участке	—
8	Иные сведения	—

1. Сведения о характерных точках границы уточняемого земельного участка с кадастровым номером 74:42:0106004:8

Зона № <u>1</u>							
Обозначение характерных точек границ	Существующие координаты, м		Уточненные координаты, м		Метод определения координат	Средняя квадратическая погрешность определения координат характерной точки (Mt), м	Формулы, примененные для расчета средней квадратической погрешности определения координат характерной точки (Mt), м
	X	Y	X	Y			
1	2	3	4	5	6	7	8
н33У	—	—	566 694,99	1 328 205,39	Метод спутниковых геодезических измерений (определений)	0,10	—
н34У	—	—	566 674,79	1 328 186,45			
н35У	—	—	566 651,14	1 328 201,86			
н36У	—	—	566 660,21	1 328 213,55			
н37У	—	—	566 678,21	1 328 200,95			
н38У	—	—	566 684,36	1 328 208,20			
н39У	—	—	566 688,81	1 328 204,98			
н40У	—	—	566 691,84	1 328 208,02			

1	2	3	4	5	6	7	8
н33У	—	—	566 694,99	1 328 205,39	Метод спутниковых геодезических измерений (определений)	0,10	—

2. Сведения о частях границ уточняемого земельного участка с кадастровым номером
74:42:0106004:8

Обозначение части границ		Горизонтальное проложение (S), м	Описание прохождения части границ	Отметка о наличии земельного спора о местоположении границ земельного участка
от т.	до т.			
1	2	3	4	5
н33У	н34У	27,69	—	—
н34У	н35У	28,23		
н35У	н36У	14,80		
н36У	н37У	21,97		
н37У	н38У	9,51		
н38У	н39У	5,49		
н39У	н40У	4,29		
н40У	н33У	4,10		

3. Общие сведения об уточняемом земельном участке с кадастровым номером
74:42:0106004:8

№ п/п	Наименование характеристики земельного участка	Значение характеристики
1	2	3
1	Адрес земельного участка	Российская Федерация, Челябинская область, городской округ Трехгорный, город Трехгорный, территория Садоводческое некоммерческое товарищество собственников недвижимости Зеленый дол, земельный участок 8
	Местоположение земельного участка (при отсутствии присвоенного адреса)	—
	Дополнительные сведения о местоположении земельного участка	—
2	Площадь земельного участка ± величина погрешности определения площади (Р ± ΔР), м²	519 ± 8
3	Формула, примененная для расчета предельной допустимой погрешности определения площади земельного участка (ΔР), м²	3,5*0,10*√(519,00) = 8
4	Площадь земельного участка согласно сведениям государственного кадастра недвижимости (Ркад), м²	608
5	Оценка расхождения Р и Ркад (Р - Ркад), м²	89
6	Предельный минимальный и максимальный размеры земельного участка (Рмин и Рмакс), м²	Рмин = 300 Рмакс = 1 200

1	2	3
7	Кадастровый или иной номер (обозначение) здания, сооружения, объекта незавершенного строительства, расположенного на земельном участке	—
8	Иные сведения	—

1. Сведения о характерных точках границы уточняемого земельного участка с кадастровым номером 74:42:0106004:79

Зона № 1

Обозначение характерных точек границ	Существующие координаты, м		Уточненные координаты, м		Метод определения координат	Средняя квадратическая погрешность определения координат характерной точки (Mt), м	Формулы, примененные для расчета средней квадратической погрешности определения координат характерной точки (Mt), м
	X	Y	X	Y			
1	2	3	4	5	6	7	8
337	566 639,48	1 328 302,52	—	—	—	—	—
338	566 656,06	1 328 322,39	—	—			
339	566 643,15	1 328 332,71	—	—			
340	566 627,93	1 328 312,69	—	—			
н421У	—	—	566 656,67	1 328 321,12	Метод спутниковых геодезических измерений (определений)	0,10	
н422У	—	—	566 653,07	1 328 325,15			
н423У	—	—	566 649,46	1 328 328,29			
н424У	—	—	566 644,03	1 328 332,43			
н411У	—	—	566 628,00	1 328 312,80			
н425У	—	—	566 634,52	1 328 307,24			
н426У	—	—	566 640,16	1 328 302,14			
н427У	—	—	566 649,02	1 328 312,10			

1	2	3	4	5	6	7	8
н421У	—	—	566 656,67	1 328 321,12	Метод спутниковых геодезических измерений (определений)	0,10	—

2. Сведения о частях границ уточняемого земельного участка с кадастровым номером
74:42:0106004:79

Обозначение части границ		Горизонтальное проложение (S), м	Описание прохождения части границ	Отметка о наличии земельного спора о местоположении границ земельного участка
от т.	до т.			
1	2	3	4	5
н421У	н422У	5,40	—	—
н422У	н423У	4,78		
н423У	н424У	6,83		
н424У	н411У	25,34		
н411У	н425У	8,57		
н425У	н426У	7,60		
н426У	н427У	13,33		
н427У	н421У	11,83		

3. Общие сведения об уточняемом земельном участке с кадастровым номером
74:42:0106004:79

№ п/п	Наименование характеристики земельного участка	Значение характеристики
1	2	3
1	Адрес земельного участка	Российская Федерация, Челябинская область, городской округ Трехгорный, город Трехгорный, территория Садоводческое некоммерческое товарищество собственников недвижимости Зеленый дол, земельный участок 79
	Местоположение земельного участка (при отсутствии присвоенного адреса)	—
	Дополнительные сведения о местоположении земельного участка	—
2	Площадь земельного участка ± величина погрешности определения площади (Р ± ΔР), м²	425 ± 7
3	Формула, примененная для расчета предельной допустимой погрешности определения площади земельного участка (ΔР), м²	3,5*0,10*√(425,00) = 7
4	Площадь земельного участка согласно сведениям государственного кадастра недвижимости (Ркад), м²	407
5	Оценка расхождения Р и Ркад (Р - Ркад), м²	18
6	Предельный минимальный и максимальный размеры земельного участка (Рмин и Рмакс), м²	Рмин = 300 Рмакс = 1 200

1	2				3		
7	Кадастровый или иной номер (обозначение) здания, сооружения, объекта незавершенного строительства, расположенного на земельном участке				—		
8	Иные сведения				—		
1. Сведения о характерных точках границы уточняемого земельного участка с кадастровым номером 74:42:0106004:78							
Зона № 1							
Обозначение характерных точек границ	Существующие координаты, м		Уточненные координаты, м		Метод определения координат	Средняя квадратическая погрешность определения координат характерной точки (Mt), м	Формулы, примененные для расчета средней квадратической погрешности определения координат характерной точки (Mt), м
	X	Y	X	Y			
1	2	3	4	5	6	7	8
331	566 565,68	1 328 329,38	—	—	—	—	—
332	566 584,57	1 328 317,49	—	—			
333	566 583,34	1 328 315,55	—	—			
330	566 593,61	1 328 306,88	—	—			
329	566 608,76	1 328 326,98	—	—			
334	566 598,11	1 328 335,22	—	—			
335	566 588,13	1 328 342,17	—	—			
336	566 575,96	1 328 350,52	—	—			
н414У	—	—	566 594,44	1 328 307,96	Метод спутниковых геодезических измерений (определений)	0,10	
н413У	—	—	566 609,33	1 328 328,12			
н415У	—	—	566 598,68	1 328 336,33			
н416У	—	—	566 577,03	1 328 351,59			
н417У	—	—	566 565,66	1 328 330,38			
н418У	—	—	566 574,87	1 328 325,08			

1	2	3	4	5	6	7	8
н419У	—	—	566 584,84	1 328 318,49	Метод спутниковых геодезических измерений (определений)	0,10	—
н420У	—	—	566 583,36	1 328 316,42			
н414У	—	—	566 594,44	1 328 307,96			

2. Сведения о частях границ уточняемого земельного участка с кадастровым номером
74:42:0106004:78

Обозначение части границ		Горизонтальное проложение (S), м	Описание прохождения части границ	Отметка о наличии земельного спора о местоположении границ земельного участка
от т.	до т.			
1	2	3	4	5
н414У	н413У	25,06	—	—
н413У	н415У	13,45		
н415У	н416У	26,49		
н416У	н417У	24,07		
н417У	н418У	10,63		
н418У	н419У	11,95		
н419У	н420У	2,54		
н420У	н414У	13,94		

3. Общие сведения об уточняемом земельном участке с кадастровым номером
74:42:0106004:78

№ п/п	Наименование характеристики земельного участка	Значение характеристики
1	2	3
1	Адрес земельного участка	Российская Федерация, Челябинская область, городской округ Трехгорный, город Трехгорный, территория Садоводческое некоммерческое товарищество собственников недвижимости Зеленый дол, земельный участок 78
	Местоположение земельного участка (при отсутствии присвоенного адреса)	—
	Дополнительные сведения о местоположении земельного участка	—
2	Площадь земельного участка ± величина погрешности определения площади (Р ± ΔР), м²	910 ± 11
3	Формула, примененная для расчета предельной допустимой погрешности определения площади земельного участка (ΔР), м²	3,5*0,10*√(910,00) = 11

1	2	3
4	Площадь земельного участка согласно сведениям государственного кадастра недвижимости (Ркад), м²	898
5	Оценка расхождения Р и Ркад (Р - Ркад), м²	12
6	Предельный минимальный и максимальный размеры земельного участка (Рмин и Рмакс), м²	Рмин = 300 Рмакс = 1 200
7	Кадастровый или иной номер (обозначение) здания, сооружения, объекта незавершенного строительства, расположенного на земельном участке	—
8	Иные сведения	—

1. Сведения о характерных точках границы уточняемого земельного участка с кадастровым номером 74:42:0106004:77

Зона № 1

Обозначение характерных точек границ	Существующие координаты, м		Уточненные координаты, м		Метод определения координат	Средняя квадратическая погрешность определения координат характерной точки (Mt), м	Формулы, примененные для расчета средней квадратической погрешности определения координат характерной точки (Mt), м
	X	Y	X	Y			
1	2	3	4	5	6	7	8
324	566 602,20	1 328 299,80	—	—	—	—	—
325	566 611,17	1 328 309,93	—	—			
326	566 620,35	1 328 302,34	—	—			
327	566 627,64	1 328 311,82	—	—			
328	566 618,51	1 328 319,59	—	—			
329	566 608,76	1 328 326,98	—	—			
330	566 593,61	1 328 306,88	—	—			
н406У	—	—	566 604,96	1 328 299,01	Метод спутниковых геодезических измерений (определений)	0,10	
н407У	—	—	566 609,50	1 328 304,50			
н408У	—	—	566 607,96	1 328 305,75			
н409У	—	—	566 611,67	1 328 310,69			

1	2	3	4	5	6	7	8
н410У	—	—	566 620,99	1 328 303,41	Метод спутниковых геодезических измерений (определений)	0,10	—
н411У	—	—	566 628,00	1 328 312,80			
н412У	—	—	566 618,93	1 328 320,43			
н413У	—	—	566 609,33	1 328 328,12			
н414У	—	—	566 594,44	1 328 307,96			
н406У	—	—	566 604,96	1 328 299,01			

2. Сведения о частях границ уточняемого земельного участка с кадастровым номером
74:42:0106004:77

Обозначение части границ		Горизонтальное проложение (S), м	Описание прохождения части границ	Отметка о наличии земельного спора о местоположении границ земельного участка
от т.	до т.			
1	2	3	4	5
н406У	н407У	7,12	—	—
н407У	н408У	1,98		
н408У	н409У	6,18		
н409У	н410У	11,83		
н410У	н411У	11,72		
н411У	н412У	11,85		
н412У	н413У	12,30		
н413У	н414У	25,06		
н414У	н406У	13,81		

3. Общие сведения об уточняемом земельном участке с кадастровым номером
74:42:0106004:77

№ п/п	Наименование характеристики земельного участка	Значение характеристики
1	2	3

1	2	3
1	Адрес земельного участка	Российская Федерация, Челябинская область, городской округ Трехгорный, город Трехгорный, территория Садоводческое некоммерческое товарищество собственников недвижимости Зеленый дол, земельный участок 77
	Местоположение земельного участка (при отсутствии присвоенного адреса)	—
	Дополнительные сведения о местоположении земельного участка	—
2	Площадь земельного участка ± величина погрешности определения площади ($P \pm \Delta P$), м²	463 ± 8
3	Формула, примененная для расчета предельной допустимой погрешности определения площади земельного участка (ΔP), м²	$3,5 * 0,10 * \sqrt{(463,00)} = 8$
4	Площадь земельного участка согласно сведениям государственного кадастра недвижимости ($P_{\text{кад}}$), м²	447
5	Оценка расхождения P и $P_{\text{кад}}$ ($P - P_{\text{кад}}$), м²	16
6	Предельный минимальный и максимальный размеры земельного участка ($P_{\text{мин}}$ и $P_{\text{макс}}$), м²	$P_{\text{мин}} = 300$ $P_{\text{макс}} = 1\,200$
7	Кадастровый или иной номер (обозначение) здания, сооружения, объекта незавершенного строительства, расположенного на земельном участке	—
8	Иные сведения	—

1. Сведения о характерных точках границы уточняемого земельного участка с кадастровым номером 74:42:0106004:76

Зона № 1							
Обозначение характерных точек границ	Существующие координаты, м		Уточненные координаты, м		Метод определения координат	Средняя квадратическая погрешность определения координат характерной точки (Mt), м	Формулы, примененные для расчета средней квадратической погрешности определения координат характерной точки (Mt), м
	X	Y	X	Y			
1	2	3	4	5	6	7	8
343	566 624,65	1 328 283,72	—	—	—	—	—
337	566 639,48	1 328 302,52	—	—			
340	566 627,93	1 328 312,69	—	—			
344	566 620,75	1 328 303,50	—	—			

1	2	3	4	5	6	7	8	
345	566 611,52	1 328 310,80	—	—	—	—	—	
346	566 607,55	1 328 305,84	—	—				
347	566 609,26	1 328 304,46	—	—				
348	566 604,88	1 328 299,24	—	—				
349	566 614,32	1 328 291,55	—	—				
н426У	—	—	566 640,16	1 328 302,14	Метод спутниковых геодезических измерений (определений)	0,10		—
н431У	—	—	566 634,53	1 328 307,24				
н411У	—	—	566 628,00	1 328 312,80				
н410У	—	—	566 620,99	1 328 303,41				
н409У	—	—	566 611,67	1 328 310,69				
н408У	—	—	566 607,96	1 328 305,75				
н407У	—	—	566 609,50	1 328 304,50				
н406У	—	—	566 604,96	1 328 299,01				
н432У	—	—	566 616,46	1 328 290,25				
н433У	—	—	566 624,45	1 328 284,24				
н426У	—	—	566 640,16	1 328 302,14				

2. Сведения о частях границ уточняемого земельного участка с кадастровым номером

74:42:0106004:76

Обозначение части границ		Горизонтальное проложение (S), м	Описание прохождения части границ	Отметка о наличии земельного спора о местоположении границ земельного участка
от т.	до т.			
1	2	3	4	5
н426У	н431У	7,60	—	—
н431У	н411У	8,58		
н411У	н410У	11,72		

1	2	3	4	5
н410У	н409У	11,83	—	—
н409У	н408У	6,18		
н408У	н407У	1,98		
н407У	н406У	7,12		
н406У	н432У	14,46		
н432У	н433У	10,00		
н433У	н426У	23,82		

3. Общие сведения об уточняемом земельном участке с кадастровым номером 74:42:0106004:76

№ п/п	Наименование характеристики земельного участка	Значение характеристики
1	2	3
1	Адрес земельного участка	Российская Федерация, Челябинская область, городской округ Трехгорный, город Трехгорный, территория Садоводческое некоммерческое товарищество собственников недвижимости Зеленый дол, земельный участок 76
	Местоположение земельного участка (при отсутствии присвоенного адреса)	—
	Дополнительные сведения о местоположении земельного участка	—
2	Площадь земельного участка \pm величина погрешности определения площади ($P \pm \Delta P$), м ²	516 ± 8
3	Формула, примененная для расчета предельной допустимой погрешности определения площади земельного участка (ΔP), м ²	$3,5 * 0,10 * \sqrt{(516,00)} = 8$
4	Площадь земельного участка согласно сведениям государственного кадастра недвижимости (Ркад), м ²	518
5	Оценка расхождения Р и Ркад ($P - P_{кад}$), м ²	2
6	Предельный минимальный и максимальный размеры земельного участка ($P_{мин}$ и $P_{макс}$), м ²	$P_{мин} = 300$ $P_{макс} = 1\,200$
7	Кадастровый или иной номер (обозначение) здания, сооружения, объекта незавершенного строительства, расположенного на земельном участке	74:42:0106004:760
8	Иные сведения	—

1. Сведения о характерных точках границы уточняемого земельного участка с кадастровым номером						74:42:0106004:75	
Зона №		1					
Обозначение характерных точек границ	Существующие координаты, м		Уточненные координаты, м		Метод определения координат	Средняя квадратическая погрешность определения координат характерной точки (Mt), м	Формулы, примененные для расчета средней квадратической погрешности определения координат характерной точки (Mt), м
	X	Y	X	Y			
1	2	3	4	5	6	7	8
359	566 556,45	1 328 312,44	—	—	—	—	—
360	566 572,53	1 328 300,72	—	—			
361	566 582,09	1 328 312,95	—	—			
333	566 583,34	1 328 315,55	—	—			
332	566 584,57	1 328 317,49	—	—			
331	566 565,68	1 328 329,38	—	—			
н446У	—	—	566 582,24	1 328 314,25	Метод спутниковых геодезических измерений (определений)	0,10	
н447У	—	—	566 581,88	1 328 314,56			
н420У	—	—	566 583,36	1 328 316,42			
н419У	—	—	566 584,84	1 328 318,49			
н418У	—	—	566 574,87	1 328 325,08			
н417У	—	—	566 565,66	1 328 330,38			
н448У	—	—	566 559,89	1 328 319,71			
н449У	—	—	566 559,63	1 328 317,26			
н450У	—	—	566 559,77	1 328 316,51			
н451У	—	—	566 557,15	1 328 312,38			

1	2	3	4	5	6	7	8
н452У	—	—	566 572,69	1 328 301,52	Метод спутниковых геодезических измерений (определений)	0,10	—
н446У	—	—	566 582,24	1 328 314,25			

2. Сведения о частях границ уточняемого земельного участка с кадастровым номером
74:42:0106004:75

Обозначение части границ		Горизонтальное проложение (S), м	Описание прохождения части границ	Отметка о наличии земельного спора о местоположении границ земельного участка
от т.	до т.			
1	2	3	4	5
н446У	н447У	0,48	—	—
н447У	н420У	2,38		
н420У	н419У	2,54		
н419У	н418У	11,95		
н418У	н417У	10,63		
н417У	н448У	12,13		
н448У	н449У	2,46		
н449У	н450У	0,76		
н450У	н451У	4,89		
н451У	н452У	18,96		
н452У	н446У	15,91		

3. Общие сведения об уточняемом земельном участке с кадастровым номером
74:42:0106004:75

№ п/п	Наименование характеристики земельного участка	Значение характеристики
1	2	3
1	Адрес земельного участка	Российская Федерация, Челябинская область, городской округ Трехгорный, город Трехгорный, территория Садоводческое некоммерческое товарищество собственников недвижимости Зеленый дол, земельный участок 75
	Местоположение земельного участка (при отсутствии присвоенного адреса)	—
	Дополнительные сведения о местоположении земельного участка	—
2	Площадь земельного участка ± величина погрешности определения площади (Р ± ΔР), м²	431 ± 7
3	Формула, примененная для расчета предельной допустимой погрешности определения площади земельного участка (ΔР), м²	3,5*0,10*√(431,00) = 7

1	2	3
4	Площадь земельного участка согласно сведениям государственного кадастра недвижимости (Ркад), м²	427
5	Оценка расхождения Р и Ркад (Р - Ркад), м²	4
6	Предельный минимальный и максимальный размеры земельного участка (Рмин и Рмакс), м²	Рмин = 300 Рмакс = 1 200
7	Кадастровый или иной номер (обозначение) здания, сооружения, объекта незавершенного строительства, расположенного на земельном участке	—
8	Иные сведения	—

1. Сведения о характерных точках границы уточняемого земельного участка с кадастровым номером 74:42:0106004:74

Зона № 1							
Обозначение характерных точек границ	Существующие координаты, м		Уточненные координаты, м		Метод определения координат	Средняя квадратическая погрешность определения координат характерной точки (Mt), м	Формулы, примененные для расчета средней квадратической погрешности определения координат характерной точки (Mt), м
	X	Y	X	Y			
1	2	3	4	5	6	7	8
368	566 592,35	1 328 306,63	—	—	—	—	—
361	566 582,09	1 328 312,95	—	—			
360	566 572,53	1 328 300,72	—	—			
364	566 566,65	1 328 292,96	—	—			
369	566 575,49	1 328 284,85	—	—			
н463У	—	—	566 592,03	1 328 306,41	Метод спутниковых геодезических измерений (определений)	0,10	
н446У	—	—	566 582,24	1 328 314,25			
н452У	—	—	566 572,69	1 328 301,52			
н455У	—	—	566 566,60	1 328 293,35			
н454У	—	—	566 567,88	1 328 292,27			

1	2	3	4	5	6	7	8
н464У	—	—	566 575,50	1 328 285,86	Метод спутниковых геодезических измерений (определений)	0,10	—
н463У	—	—	566 592,03	1 328 306,41			

2. Сведения о частях границ уточняемого земельного участка с кадастровым номером
74:42:0106004:74

Обозначение части границ		Горизонтальное проложение (S), м	Описание прохождения части границ	Отметка о наличии земельного спора о местоположении границ земельного участка
от т.	до т.			
1	2	3	4	5
н463У	н446У	12,54	—	—
н446У	н452У	15,91		
н452У	н455У	10,19		
н455У	н454У	1,67		
н454У	н464У	9,96		
н464У	н463У	26,37		

3. Общие сведения об уточняемом земельном участке с кадастровым номером
74:42:0106004:74

№ п/п	Наименование характеристики земельного участка	Значение характеристики
1	2	3
1	Адрес земельного участка	Российская Федерация, Челябинская область, городской округ Трехгорный, город Трехгорный, территория Садоводческое некоммерческое товарищество собственников недвижимости Зеленый дол, земельный участок 74
	Местоположение земельного участка (при отсутствии присвоенного адреса)	—
	Дополнительные сведения о местоположении земельного участка	—
2	Площадь земельного участка ± величина погрешности определения площади (Р ± ΔР), м²	317 ± 6
3	Формула, примененная для расчета предельной допустимой погрешности определения площади земельного участка (ΔР), м²	3,5*0,10*√(317,00) = 6
4	Площадь земельного участка согласно сведениям государственного кадастра недвижимости (Ркад), м²	317
5	Оценка расхождения Р и Ркад (Р - Ркад), м²	0
6	Предельный минимальный и максимальный размеры земельного участка (Рмин и Рмакс), м²	Рмин = 300 Рмакс = 1 200

1	2				3		
7	Кадастровый или иной номер (обозначение) здания, сооружения, объекта незавершенного строительства, расположенного на земельном участке				74:42:0106004:852		
8	Иные сведения				—		
1. Сведения о характерных точках границы уточняемого земельного участка с кадастровым номером					74:42:0106004:73		
Зона № 1							
Обозначение характерных точек границ	Существующие координаты, м		Уточненные координаты, м		Метод определения координат	Средняя квадратическая погрешность определения координат характерной точки (Mt), м	Формулы, примененные для расчета средней квадратической погрешности определения координат характерной точки (Mt), м
	X	Y	X	Y			
1	2	3	4	5	6	7	8
368	566 592,35	1 328 306,63	—	—	—	—	—
369	566 575,49	1 328 284,85	—	—			
370	566 585,48	1 328 277,81	—	—			
371	566 601,96	1 328 297,87	—	—			
372	566 593,91	1 328 303,83	—	—			
373	566 594,40	1 328 304,70	—	—			
н461У	—	—	566 585,83	1 328 278,19	Метод спутниковых геодезических измерений (определений)	0,10	
н462У	—	—	566 601,54	1 328 298,48			
н463У	—	—	566 592,03	1 328 306,41			
н464У	—	—	566 575,50	1 328 285,86			
н465У	—	—	566 576,15	1 328 285,38			
н461У	—	—	566 585,83	1 328 278,19			

2. Сведения о частях границ уточняемого земельного участка с кадастровым номером 74:42:0106004:73				
Обозначение части границ		Горизонтальное проложение (S), м	Описание прохождения части границ	Отметка о наличии земельного спора о местоположении границ земельного участка
от т.	до т.			
1	2	3	4	5
н461У	н462У	25,66	—	—
н462У	н463У	12,38		
н463У	н464У	26,37		
н464У	н465У	0,81		
н465У	н461У	12,06		
3. Общие сведения об уточняемом земельном участке с кадастровым номером 74:42:0106004:73				
№ п/п	Наименование характеристики земельного участка		Значение характеристики	
1	2		3	
1	Адрес земельного участка		Российская Федерация, Челябинская область, городской округ Трехгорный, город Трехгорный, территория Садоводческое некоммерческое товарищество собственников недвижимости Зеленый дол, земельный участок 73	
	Местоположение земельного участка (при отсутствии присвоенного адреса)		—	
	Дополнительные сведения о местоположении земельного участка		—	
2	Площадь земельного участка ± величина погрешности определения площади (Р ± ΔР), м²		328 ± 6	
3	Формула, примененная для расчета предельной допустимой погрешности определения площади земельного участка (ΔР), м²		3,5*0,10*√(328,00) = 6	
4	Площадь земельного участка согласно сведениям государственного кадастра недвижимости (Ркад), м²		332	
5	Оценка расхождения Р и Ркад (Р - Ркад), м²		4	
6	Предельный минимальный и максимальный размеры земельного участка (Рмин и Рмакс), м²		Рмин = 300 Рмакс = 1 200	
7	Кадастровый или иной номер (обозначение) здания, сооружения, объекта незавершенного строительства, расположенного на земельном участке		74:42:0106004:872	
8	Иные сведения		—	

1. Сведения о характерных точках границы уточняемого земельного участка с кадастровым номером 74:42:0106004:72

Зона № 1							
Обозначение характерных точек границ	Существующие координаты, м		Уточненные координаты, м		Метод определения координат	Средняя квадратическая погрешность определения координат характерной точки (Mt), м	Формулы, примененные для расчета средней квадратической погрешности определения координат характерной точки (Mt), м
	X	Y	X	Y			
1	2	3	4	5	6	7	8
371	566 601,96	1 328 297,87	—	—	—	—	—
370	566 585,48	1 328 277,81	—	—			
378	566 594,79	1 328 270,60	—	—			
377	566 602,13	1 328 279,65	—	—			
376	566 610,57	1 328 290,32	—	—			
384	566 611,05	1 328 291,12	—	—			
н475У	—	—	566 595,32	1 328 270,79	Метод спутниковых геодезических измерений (определений)	0,10	
н474У	—	—	566 609,55	1 328 290,28			
н476У	—	—	566 610,58	1 328 291,66			
н462У	—	—	566 601,54	1 328 298,48			
н461У	—	—	566 585,83	1 328 278,19			
н475У	—	—	566 595,32	1 328 270,79			

2. Сведения о частях границ уточняемого земельного участка с кадастровым номером 74:42:0106004:72

Обозначение части границ		Горизонтальное проложение (S), м	Описание прохождения части границ	Отметка о наличии земельного спора о местоположении границ земельного участка
от т.	до т.			
1	2	3	4	5
н475У	н474У	24,13	—	—
н474У	н476У	1,72		
н476У	н462У	11,32		

1	2	3	4	5
н462У	н461У	25,66	—	—
н461У	н475У	12,03		
3. Общие сведения об уточняемом земельном участке с кадастровым номером			74:42:0106004:72	
№ п/п	Наименование характеристики земельного участка		Значение характеристики	
1	2		3	
1	Адрес земельного участка		Российская Федерация, Челябинская область, городской округ Трехгорный, город Трехгорный, территория Садоводческое некоммерческое товарищество собственников недвижимости Зеленый дол, земельный участок 72	
	Местоположение земельного участка (при отсутствии присвоенного адреса)		—	
	Дополнительные сведения о местоположении земельного участка		—	
2	Площадь земельного участка ± величина погрешности определения площади (Р ± ΔР), м²		301 ± 6	
3	Формула, примененная для расчета предельной допустимой погрешности определения площади земельного участка (ΔР), м²		3,5*0,10*√(301,00) = 6	
4	Площадь земельного участка согласно сведениям государственного кадастра недвижимости (Ркад), м²		304	
5	Оценка расхождения Р и Ркад (Р - Ркад), м²		3	
6	Предельный минимальный и максимальный размеры земельного участка (Рмин и Рмакс), м²		Рмин = 300 Рмакс = 1 200	
7	Кадастровый или иной номер (обозначение) здания, сооружения, объекта незавершенного строительства, расположенного на земельном участке		—	
8	Иные сведения		—	

1. Сведения о характерных точках границы уточняемого земельного участка с кадастровым номером 74:42:0106004:71

Зона № 1							
Обозначение характерных точек границ	Существующие координаты, м		Уточненные координаты, м		Метод определения координат	Средняя квадратическая погрешность определения координат характерной точки (Mt), м	Формулы, примененные для расчета средней квадратической погрешности определения координат характерной точки (Mt), м
	X	Y	X	Y			
1	2	3	4	5	6	7	8
376	566 610,57	1 328 290,32	—	—	—	—	—
377	566 602,13	1 328 279,65	—	—			
378	566 594,79	1 328 270,60	—	—			
379	566 605,93	1 328 261,82	—	—			
380	566 618,44	1 328 276,46	—	—			
381	566 617,40	1 328 277,79	—	—			
382	566 619,95	1 328 281,29	—	—			
383	566 615,85	1 328 284,58	—	—			
н470У	—	—	566 606,82	1 328 262,44	Метод спутниковых геодезических измерений (определений)	0,10	
н471У	—	—	566 619,02	1 328 277,34			
н472У	—	—	566 617,60	1 328 278,72			
н473У	—	—	566 620,23	1 328 282,15			
н474У	—	—	566 609,55	1 328 290,28			
н475У	—	—	566 595,32	1 328 270,79			
н470У	—	—	566 606,82	1 328 262,44			

2. Сведения о частях границ уточняемого земельного участка с кадастровым номером 74:42:0106004:71

Обозначение части границ		Горизонтальное проложение (S), м	Описание прохождения части границ	Отметка о наличии земельного спора о местоположении границ земельного участка
от т.	до т.			

1	2	3	4	5
н470У	н471У	19,26	—	—
н471У	н472У	1,98		
н472У	н473У	4,32		
н473У	н474У	13,42		
н474У	н475У	24,13		
н475У	н470У	14,21		

3. Общие сведения об уточняемом земельном участке с кадастровым номером 74:42:0106004:71

№ п/п	Наименование характеристики земельного участка	Значение характеристики
1	2	3
1	Адрес земельного участка	Российская Федерация, Челябинская область, городской округ Трехгорный, город Трехгорный, территория Садоводческое некоммерческое товарищество собственников недвижимости Зеленый дол, земельный участок 71
	Местоположение земельного участка (при отсутствии присвоенного адреса)	—
	Дополнительные сведения о местоположении земельного участка	—
2	Площадь земельного участка ± величина погрешности определения площади ($P \pm \Delta P$), м²	347 ± 7
3	Формула, примененная для расчета предельной допустимой погрешности определения площади земельного участка (ΔP), м²	$3,5 * 0,10 * \sqrt{(347,00)} = 7$
4	Площадь земельного участка согласно сведениям государственного кадастра недвижимости (Ркад), м²	345
5	Оценка расхождения Р и Ркад ($P - P_{кад}$), м²	2
6	Предельный минимальный и максимальный размеры земельного участка ($P_{мин}$ и $P_{макс}$), м²	$P_{мин} = 300$ $P_{макс} = 1\ 200$
7	Кадастровый или иной номер (обозначение) здания, сооружения, объекта незавершенного строительства, расположенного на земельном участке	74:42:0106004:951
8	Иные сведения	—

1. Сведения о характерных точках границы уточняемого земельного участка с кадастровым номером						74:42:0106004:70	
Зона №		1					
Обозначение характерных точек границ	Существующие координаты, м		Уточненные координаты, м		Метод определения координат	Средняя квадратическая погрешность определения координат характерной точки (Mt), м	Формулы, примененные для расчета средней квадратической погрешности определения координат характерной точки (Mt), м
	X	Y	X	Y			
1	2	3	4	5	6	7	8
362	566 552,67	1 328 274,28	—	—	—	—	—
363	566 558,31	1 328 281,64	—	—			
364	566 566,65	1 328 292,96	—	—			
360	566 572,53	1 328 300,72	—	—			
359	566 556,45	1 328 312,44	—	—			
365	566 543,55	1 328 288,77	—	—			
366	566 542,81	1 328 286,59	—	—			
367	566 544,12	1 328 281,32	—	—			
н453У	—	—	566 553,02	1 328 275,01	Метод спутниковых геодезических измерений (определений)	0,10	
н454У	—	—	566 567,88	1 328 292,27			
н455У	—	—	566 566,60	1 328 293,35			
н456У	—	—	566 572,70	1 328 301,51			
н451У	—	—	566 557,15	1 328 312,38			
н457У	—	—	566 543,60	1 328 289,31			
н458У	—	—	566 542,91	1 328 286,68			
н459У	—	—	566 542,70	1 328 284,98			
н460У	—	—	566 545,23	1 328 281,28			

1	2	3	4	5	6	7	8
н453У	—	—	566 553,02	1 328 275,01	Метод спутниковых геодезических измерений (определений)	0,10	—
2. Сведения о частях границ уточняемого земельного участка с кадастровым номером 74:42:0106004:70							
Обозначение части границ		Горизонтальное проложение (S), м	Описание прохождения части границ	Отметка о наличии земельного спора о местоположении границ земельного участка			
от т.	до т.						
1	2	3	4	5			
н453У	н454У	22,78	—	—			
н454У	н455У	1,67					
н455У	н456У	10,19					
н456У	н451У	18,97					
н451У	н457У	26,75					
н457У	н458У	2,72					
н458У	н459У	1,71					
н459У	н460У	4,48					
н460У	н453У	10,00					
3. Общие сведения об уточняемом земельном участке с кадастровым номером 74:42:0106004:70							
№ п/п	Наименование характеристики земельного участка			Значение характеристики			
1	2			3			
1	Адрес земельного участка			Российская Федерация, Челябинская область, городской округ Трехгорный, город Трехгорный, территория Садоводческое некоммерческое товарищество собственников недвижимости Зеленый дол, земельный участок 70			
	Местоположение земельного участка (при отсутствии присвоенного адреса)			—			
	Дополнительные сведения о местоположении земельного участка			—			
2	Площадь земельного участка ± величина погрешности определения площади (Р ± ΔР), м²			571 ± 8			
3	Формула, примененная для расчета предельной допустимой погрешности определения площади земельного участка (ΔР), м²			3,5*0,10*√(571,00) = 8			
4	Площадь земельного участка согласно сведениям государственного кадастра недвижимости (Ркад), м²			564			
5	Оценка расхождения Р и Ркад (Р - Ркад), м²			7			

1	2	3
6	Предельный минимальный и максимальный размеры земельного участка (Рмин и Рмакс), м²	Рмин = 300 Рмакс = 1 200
7	Кадастровый или иной номер (обозначение) здания, сооружения, объекта незавершенного строительства, расположенного на земельном участке	—
8	Иные сведения	—

1. Сведения о характерных точках границы уточняемого земельного участка с кадастровым номером 74:42:0106004:7

Зона № 1							
Обозначение характерных точек границ	Существующие координаты, м		Уточненные координаты, м		Метод определения координат	Средняя квадратическая погрешность определения координат характерной точки (Mt), м	Формулы, примененные для расчета средней квадратической погрешности определения координат характерной точки (Mt), м
	X	Y	X	Y			
1	2	3	4	5	6	7	8
н30У	—	—	566 865,26	1 328 441,07	Метод спутниковых геодезических измерений (определений)	0,10	—
н12У	—	—	566 896,74	1 328 424,16			
н11У	—	—	566 901,23	1 328 428,71			
н17У	—	—	566 911,89	1 328 447,85			
н32У	—	—	566 875,67	1 328 461,56			
н30У	—	—	566 865,26	1 328 441,07			

2. Сведения о частях границ уточняемого земельного участка с кадастровым номером 74:42:0106004:7

Обозначение части границ		Горизонтальное проложение (S), м	Описание прохождения части границ	Отметка о наличии земельного спора о местоположении границ земельного участка
от т.	до т.			
1	2	3	4	5
н30У	н12У	35,73	—	—
н12У	н11У	6,39		

1	2	3	4	5
н11У	н17У	21,91	—	—
н17У	н32У	38,73		
н32У	н30У	22,98		

3. Общие сведения об уточняемом земельном участке с кадастровым номером 74:42:0106004:7

№ п/п	Наименование характеристики земельного участка	Значение характеристики
1	2	3
1	Адрес земельного участка	Российская Федерация, Челябинская область, городской округ Трехгорный, город Трехгорный, территория Садоводческое некоммерческое товарищество собственников недвижимости Зеленый дол, земельный участок 7
	Местоположение земельного участка (при отсутствии присвоенного адреса)	—
	Дополнительные сведения о местоположении земельного участка	—
2	Площадь земельного участка \pm величина погрешности определения площади ($P \pm \Delta P$), м ²	962 ± 11
3	Формула, примененная для расчета предельной допустимой погрешности определения площади земельного участка (ΔP), м ²	$3,5 * 0,10 * \sqrt{(962,00)} = 11$
4	Площадь земельного участка согласно сведениям государственного кадастра недвижимости ($P_{\text{кад}}$), м ²	912
5	Оценка расхождения P и $P_{\text{кад}}$ ($P - P_{\text{кад}}$), м ²	50
6	Предельный минимальный и максимальный размеры земельного участка ($P_{\text{мин}}$ и $P_{\text{макс}}$), м ²	$P_{\text{мин}} = 300$ $P_{\text{макс}} = 1\,200$
7	Кадастровый или иной номер (обозначение) здания, сооружения, объекта незавершенного строительства, расположенного на земельном участке	—
8	Иные сведения	—

1. Сведения о характерных точках границы уточняемого земельного участка с кадастровым номером 74:42:0106004:69

Зона № 1							
Обозначение характерных точек границ	Существующие координаты, м		Уточненные координаты, м		Метод определения координат	Средняя квадратическая погрешность определения координат характерной точки (Mt), м	Формулы, примененные для расчета средней квадратической погрешности определения координат характерной точки (Mt), м
	X	Y	X	Y			
1	2	3	4	5	6	7	8
375	566 560,20	1 328 266,48	—	—	—	—	—
369	566 575,49	1 328 284,85	—	—			
364	566 566,65	1 328 292,96	—	—			
363	566 558,31	1 328 281,64	—	—			
362	566 552,67	1 328 274,28	—	—			
н468У	—	—	566 560,92	1 328 266,70	Метод спутниковых геодезических измерений (определений)	0,10	
н465У	—	—	566 576,15	1 328 285,38			
н464У	—	—	566 575,50	1 328 285,86			
н454У	—	—	566 567,88	1 328 292,27			
н453У	—	—	566 553,02	1 328 275,01			
н469У	—	—	566 555,32	1 328 272,05			
н468У	—	—	566 560,92	1 328 266,70			

2. Сведения о частях границ уточняемого земельного участка с кадастровым номером 74:42:0106004:69

Обозначение части границ		Горизонтальное проложение (S), м	Описание прохождения части границ	Отметка о наличии земельного спора о местоположении границ земельного участка
от т.	до т.			
1	2	3	4	5
н468У	н465У	24,10	—	—
н465У	н464У	0,81		

1	2	3	4	5
н464У	н454У	9,96	—	—
н454У	н453У	22,78		
н453У	н469У	3,75		
н469У	н468У	7,74		

3. Общие сведения об уточняемом земельном участке с кадастровым номером 74:42:0106004:69

№ п/п	Наименование характеристики земельного участка	Значение характеристики
1	2	3
1	Адрес земельного участка	Российская Федерация, Челябинская область, городской округ Трехгорный, город Трехгорный, территория Садоводческое некоммерческое товарищество собственников недвижимости Зеленый дол, земельный участок 69
	Местоположение земельного участка (при отсутствии присвоенного адреса)	—
	Дополнительные сведения о местоположении земельного участка	—
2	Площадь земельного участка ± величина погрешности определения площади ($P \pm \Delta P$), м²	262 ± 6
3	Формула, примененная для расчета предельной допустимой погрешности определения площади земельного участка (ΔP), м²	$3,5 * 0,10 * \sqrt{(262,00)} = 6$
4	Площадь земельного участка согласно сведениям государственного кадастра недвижимости (Ркад), м²	267
5	Оценка расхождения Р и Ркад ($P - P_{кад}$), м²	5
6	Предельный минимальный и максимальный размеры земельного участка (Рмин и Рмакс), м²	Рмин = 300 Рмакс = 1 200
7	Кадастровый или иной номер (обозначение) здания, сооружения, объекта незавершенного строительства, расположенного на земельном участке	—
8	Иные сведения	—

1. Сведения о характерных точках границы уточняемого земельного участка с кадастровым номером 74:42:0106004:68

Зона № 1							
Обозначение характерных точек границ	Существующие координаты, м		Уточненные координаты, м		Метод определения координат	Средняя квадратическая погрешность определения координат характерной точки (Mt), м	Формулы, примененные для расчета средней квадратической погрешности определения координат характерной точки (Mt), м
	X	Y	X	Y			
1	2	3	4	5	6	7	8
374	566 570,13	1 328 258,14	—	—	—	—	—
370	566 585,48	1 328 277,81	—	—			
369	566 575,49	1 328 284,85	—	—			
375	566 560,20	1 328 266,48	—	—			
н466У	—	—	566 569,85	1 328 258,65	Метод спутниковых геодезических измерений (определений)	0,10	
н461У	—	—	566 585,83	1 328 278,19			
н465У	—	—	566 576,15	1 328 285,38			
н467У	—	—	566 560,91	1 328 266,70			
н466У	—	—	566 569,85	1 328 258,65			

2. Сведения о частях границ уточняемого земельного участка с кадастровым номером 74:42:0106004:68

Обозначение части границ		Горизонтальное проложение (S), м	Описание прохождения части границ	Отметка о наличии земельного спора о местоположении границ земельного участка
от т.	до т.			
1	2	3	4	5
н466У	н461У	25,24	—	—
н461У	н465У	12,06		
н465У	н467У	24,11		
н467У	н466У	12,03		

3. Общие сведения об уточняемом земельном участке с кадастровым номером 74:42:0106004:68

№ п/п	Наименование характеристики земельного участка	Значение характеристики
-------	--	-------------------------

1	2	3
1	Адрес земельного участка	Российская Федерация, Челябинская область, городской округ Трехгорный, город Трехгорный, территория Садоводческое некоммерческое товарищество собственников недвижимости Зеленый дол, земельный участок 68
	Местоположение земельного участка (при отсутствии присвоенного адреса)	—
	Дополнительные сведения о местоположении земельного участка	—
2	Площадь земельного участка ± величина погрешности определения площади ($P \pm \Delta P$), м²	297 ± 6
3	Формула, примененная для расчета предельной допустимой погрешности определения площади земельного участка (ΔP), м²	$3,5 \cdot 0,10 \cdot \sqrt{(297,00)} = 6$
4	Площадь земельного участка согласно сведениям государственного кадастра недвижимости ($P_{\text{кад}}$), м²	307
5	Оценка расхождения P и $P_{\text{кад}}$ ($P - P_{\text{кад}}$), м²	10
6	Предельный минимальный и максимальный размеры земельного участка ($P_{\text{мин}}$ и $P_{\text{макс}}$), м²	$P_{\text{мин}} = 300$ $P_{\text{макс}} = 1\,200$
7	Кадастровый или иной номер (обозначение) здания, сооружения, объекта незавершенного строительства, расположенного на земельном участке	—
8	Иные сведения	—

1. Сведения о характерных точках границы уточняемого земельного участка с кадастровым номером

74:42:0106004:67

Зона № 1							
Обозначение характерных точек границ	Существующие координаты, м		Уточненные координаты, м		Метод определения координат	Средняя квадратическая погрешность определения координат характерной точки (Mt), м	Формулы, примененные для расчета средней квадратической погрешности определения координат характерной точки (Mt), м
	X	Y	X	Y			
1	2	3	4	5	6	7	8
385	566 578,96	1 328 250,19	—	—	—	—	—
378	566 594,79	1 328 270,60	—	—			
370	566 585,48	1 328 277,81	—	—			
374	566 570,13	1 328 258,14	—	—			

1	2	3	4	5	6	7	8
н478У	—	—	566 578,99	1 328 250,88	Метод спутниковых геодезических измерений (определений)	0,10	—
н475У	—	—	566 595,32	1 328 270,79			
н461У	—	—	566 585,83	1 328 278,19			
н466У	—	—	566 569,85	1 328 258,65			
н478У	—	—	566 578,99	1 328 250,88			

2. Сведения о частях границ уточняемого земельного участка с кадастровым номером
74:42:0106004:67

Обозначение части границ		Горизонтальное проложение (S), м	Описание прохождения части границ	Отметка о наличии земельного спора о местоположении границ земельного участка
от т.	до т.			
1	2	3	4	5
н478У	н475У	25,75	—	—
н475У	н461У	12,03		
н461У	н466У	25,24		
н466У	н478У	12,00		

3. Общие сведения об уточняемом земельном участке с кадастровым номером
74:42:0106004:67

№ п/п	Наименование характеристики земельного участка	Значение характеристики
1	2	3
1	Адрес земельного участка	Российская Федерация, Челябинская область, городской округ Трехгорный, город Трехгорный, территория Садоводческое некоммерческое товарищество собственников недвижимости Зеленый дол, земельный участок 67
	Местоположение земельного участка (при отсутствии присвоенного адреса)	—
	Дополнительные сведения о местоположении земельного участка	—
2	Площадь земельного участка ± величина погрешности определения площади (Р ± ΔР), м²	306 ± 6
3	Формула, примененная для расчета предельной допустимой погрешности определения площади земельного участка (ΔР), м²	3,5*0,10*√(306,00) = 6

1	2	3
4	Площадь земельного участка согласно сведениям государственного кадастра недвижимости (Ркад), м²	300
5	Оценка расхождения Р и Ркад (Р - Ркад), м²	6
6	Предельный минимальный и максимальный размеры земельного участка (Рмин и Рмакс), м²	Рмин = 300 Рмакс = 1 200
7	Кадастровый или иной номер (обозначение) здания, сооружения, объекта незавершенного строительства, расположенного на земельном участке	74:42:0106004:949
8	Иные сведения	—

1. Сведения о характерных точках границы уточняемого земельного участка с кадастровым номером 74:42:0106004:66

Зона № 1							
Обозначение характерных точек границ	Существующие координаты, м		Уточненные координаты, м		Метод определения координат	Средняя квадратическая погрешность определения координат характерной точки (Mt), м	Формулы, примененные для расчета средней квадратической погрешности определения координат характерной точки (Mt), м
	X	Y	X	Y			
1	2	3	4	5	6	7	8
379	566 605,93	1 328 261,82	—	—	—	—	—
378	566 594,79	1 328 270,60	—	—			
385	566 578,96	1 328 250,19	—	—			
386	566 587,54	1 328 242,98	—	—			
387	566 589,51	1 328 242,35	—	—			
388	566 591,89	1 328 242,63	—	—			
н477У	—	—	566 591,28	1 328 242,76	Метод спутниковых геодезических измерений (определений)	0,10	
н470У	—	—	566 606,82	1 328 262,44			
н475У	—	—	566 595,32	1 328 270,79			
н478У	—	—	566 578,99	1 328 250,88			
н479У	—	—	566 589,45	1 328 242,53			

1	2	3	4	5	6	7	8
н477У	—	—	566 591,28	1 328 242,76	Метод спутниковых геодезических измерений (определений)	0,10	—
2. Сведения о частях границ уточняемого земельного участка с кадастровым номером 74:42:0106004:66							
Обозначение части границ		Горизонтальное проложение (S), м	Описание прохождения части границ		Отметка о наличии земельного спора о местоположении границ земельного участка		
от т.	до т.						
1	2	3	4		5		
н477У	н470У	25,08	—		—		
н470У	н475У	14,21					
н475У	н478У	25,75					
н478У	н479У	13,38					
н479У	н477У	1,84					
3. Общие сведения об уточняемом земельном участке с кадастровым номером 74:42:0106004:66							
№ п/п	Наименование характеристики земельного участка			Значение характеристики			
1	2			3			
1	Адрес земельного участка			Российская Федерация, Челябинская область, городской округ Трехгорный, город Трехгорный, территория Садоводческое некоммерческое товарищество собственников недвижимости Зеленый дол, земельный участок 66			
	Местоположение земельного участка (при отсутствии присвоенного адреса)			—			
	Дополнительные сведения о местоположении земельного участка			—			
2	Площадь земельного участка ± величина погрешности определения площади (Р ± ΔР), м²			376 ± 7			
3	Формула, примененная для расчета предельной допустимой погрешности определения площади земельного участка (ΔР), м²			3,5*0,10*√(376,00) = 7			
4	Площадь земельного участка согласно сведениям государственного кадастра недвижимости (Ркад), м²			376			
5	Оценка расхождения Р и Ркад (Р - Ркад), м²			0			
6	Предельный минимальный и максимальный размеры земельного участка (Рмин и Рмакс), м²			Рмин = 300 Рмакс = 1 200			
7	Кадастровый или иной номер (обозначение) здания, сооружения, объекта незавершенного строительства, расположенного на земельном участке			—			

1	2				3			
8	Иные сведения				—			
1. Сведения о характерных точках границы уточняемого земельного участка с кадастровым номером 74:42:0106004:65								
Зона № 1								
Обозначение характерных точек границ	Существующие координаты, м		Уточненные координаты, м		Метод определения координат	Средняя квадратическая погрешность определения координат характерной точки (Mt), м	Формулы, примененные для расчета средней квадратической погрешности определения координат характерной точки (Mt), м	
	X	Y	X	Y				
1	2	3	4	5	6	7	8	
389	566 533,64	1 328 254,22	—	—	—	—	—	
390	566 547,24	1 328 242,79	—	—				
391	566 560,98	1 328 259,18	—	—				
392	566 549,28	1 328 268,73	—	—				
393	566 545,87	1 328 267,92	—	—				
н480У	—	—	566 547,51	1 328 243,64	Метод спутниковых геодезических измерений (определений)	0,10		
н481У	—	—	566 561,12	1 328 260,54				
н482У	—	—	566 550,09	1 328 269,15				
н483У	—	—	566 546,72	1 328 267,75				
н484У	—	—	566 542,32	1 328 263,66				
н485У	—	—	566 533,12	1 328 254,88				
н480У	—	—	566 547,51	1 328 243,64				
2. Сведения о частях границ уточняемого земельного участка с кадастровым номером 74:42:0106004:65								
Обозначение части границ		Горизонтальное проложение (S), м	Описание прохождения части границ		Отметка о наличии земельного спора о местоположении границ земельного участка			
от т.	до т.							
1	2	3	4		5			

1	2	3	4	5
н480У	н481У	21,70	—	—
н481У	н482У	13,99		
н482У	н483У	3,65		
н483У	н484У	6,01		
н484У	н485У	12,72		
н485У	н480У	18,26		

3. Общие сведения об уточняемом земельном участке с кадастровым номером 74:42:0106004:65

№ п/п	Наименование характеристики земельного участка	Значение характеристики
1	2	3
1	Адрес земельного участка	Российская Федерация, Челябинская область, городской округ Трехгорный, город Трехгорный, территория Садоводческое некоммерческое товарищество собственников недвижимости Зеленый дол, земельный участок 65
	Местоположение земельного участка (при отсутствии присвоенного адреса)	—
	Дополнительные сведения о местоположении земельного участка	—
2	Площадь земельного участка ± величина погрешности определения площади ($P \pm \Delta P$), м²	363 ± 7
3	Формула, примененная для расчета предельной допустимой погрешности определения площади земельного участка (ΔP), м²	$3,5 * 0,10 * \sqrt{(363,00)} = 7$
4	Площадь земельного участка согласно сведениям государственного кадастра недвижимости (Ркад), м²	368
5	Оценка расхождения Р и Ркад ($P - P_{кад}$), м²	5
6	Предельный минимальный и максимальный размеры земельного участка (Рмин и Рмакс), м²	Рмин = 300 Рмакс = 1 200
7	Кадастровый или иной номер (обозначение) здания, сооружения, объекта незавершенного строительства, расположенного на земельном участке	74:42:0106004:955
8	Иные сведения	—

1. Сведения о характерных точках границы уточняемого земельного участка с кадастровым номером						74:42:0106004:63	
Зона №		1					
Обозначение характерных точек границ	Существующие координаты, м		Уточненные координаты, м		Метод определения координат	Средняя квадратическая погрешность определения координат характерной точки (Mt), м	Формулы, примененные для расчета средней квадратической погрешности определения координат характерной точки (Mt), м
	X	Y	X	Y			
1	2	3	4	5	6	7	8
401	566 574,86	1 328 247,62	—	—	—	—	—
402	566 560,80	1 328 232,65	—	—			
403	566 562,78	1 328 230,49	—	—			
404	566 565,45	1 328 229,02	—	—			
405	566 575,82	1 328 220,62	—	—			
406	566 582,66	1 328 228,86	—	—			
407	566 585,77	1 328 234,27	—	—			
408	566 585,13	1 328 236,79	—	—			
409	566 583,79	1 328 239,52	—	—			
н492У	—	—	566 575,27	1 328 221,07	Метод спутниковых геодезических измерений (определений)	0,10	
н493У	—	—	566 585,34	1 328 233,11			
н494У	—	—	566 585,98	1 328 235,58			
н495У	—	—	566 584,99	1 328 238,42			
н496У	—	—	566 583,68	1 328 240,45			
н497У	—	—	566 582,12	1 328 242,00			
н498У	—	—	566 574,57	1 328 248,81			
н499У	—	—	566 568,24	1 328 241,39			

1	2	3	4	5	6	7	8
н500У	—	—	566 560,61	1 328 233,63	Метод спутниковых геодезических измерений (определений)	0,10	—
н492У	—	—	566 575,27	1 328 221,07			

2. Сведения о частях границ уточняемого земельного участка с кадастровым номером 74:42:0106004:63

Обозначение части границ		Горизонтальное проложение (S), м	Описание прохождения части границ	Отметка о наличии земельного спора о местоположении границ земельного участка
от т.	до т.			
1	2	3	4	5
н492У	н493У	15,70	—	—
н493У	н494У	2,55		
н494У	н495У	3,01		
н495У	н496У	2,42		
н496У	н497У	2,20		
н497У	н498У	10,17		
н498У	н499У	9,75		
н499У	н500У	10,88		
н500У	н492У	19,30		

3. Общие сведения об уточняемом земельном участке с кадастровым номером 74:42:0106004:63

№ п/п	Наименование характеристики земельного участка	Значение характеристики
1	2	3
1	Адрес земельного участка	Российская Федерация, Челябинская область, городской округ Трехгорный, город Трехгорный, территория Садоводческое некоммерческое товарищество собственников недвижимости Зеленый дол, земельный участок 63
	Местоположение земельного участка (при отсутствии присвоенного адреса)	—
	Дополнительные сведения о местоположении земельного участка	—
2	Площадь земельного участка ± величина погрешности определения площади ($P \pm \Delta P$), м²	371 ± 7
3	Формула, примененная для расчета предельной допустимой погрешности определения площади земельного участка (ΔP), м²	$3,5 \cdot 0,10 \cdot \sqrt{(371,00)} = 7$
4	Площадь земельного участка согласно сведениям государственного кадастра недвижимости (Ркад), м²	361

1	2	3
5	Оценка расхождения Р и Ркад (Р - Ркад), м²	10
6	Предельный минимальный и максимальный размеры земельного участка (Рмин и Рмакс), м²	Рмин = 300 Рмакс = 1 200
7	Кадастровый или иной номер (обозначение) здания, сооружения, объекта незавершенного строительства, расположенного на земельном участке	74:42:0106004:761
8	Иные сведения	—

1. Сведения о характерных точках границы уточняемого земельного участка с кадастровым номером 74:42:0106004:62

Зона № 1							
Обозначение характерных точек границ	Существующие координаты, м		Уточненные координаты, м		Метод определения координат	Средняя квадратическая погрешность определения координат характерной точки (Mt), м	Формулы, примененные для расчета средней квадратической погрешности определения координат характерной точки (Mt), м
	X	Y	X	Y			
1	2	3	4	5	6	7	8
396	566 535,07	1 328 227,51	—	—	—	—	—
390	566 547,24	1 328 242,79	—	—			
389	566 533,64	1 328 254,22	—	—			
397	566 522,48	1 328 242,29	—	—			
398	566 520,87	1 328 239,44	—	—			
399	566 524,14	1 328 236,06	—	—			
400	566 527,47	1 328 233,33	—	—			
н488У	—	—	566 535,06	1 328 228,38	Метод спутниковых геодезических измерений (определений)	0,10	
н480У	—	—	566 547,51	1 328 243,64			
н485У	—	—	566 533,12	1 328 254,88			
н489У	—	—	566 521,07	1 328 240,93			
н490У	—	—	566 522,34	1 328 239,20			

1	2	3	4	5	6	7	8
н491У	—	—	566 524,16	1 328 237,14	Метод спутниковых геодезических измерений (определений)	0,10	—
н488У	—	—	566 535,06	1 328 228,38			

2. Сведения о частях границ уточняемого земельного участка с кадастровым номером
74:42:0106004:62

Обозначение части границ		Горизонтальное проложение (S), м	Описание прохождения части границ	Отметка о наличии земельного спора о местоположении границ земельного участка
от т.	до т.			
1	2	3	4	5
н488У	н480У	19,69	—	—
н480У	н485У	18,26		
н485У	н489У	18,43		
н489У	н490У	2,15		
н490У	н491У	2,75		
н491У	н488У	13,98		

3. Общие сведения об уточняемом земельном участке с кадастровым номером
74:42:0106004:62

№ п/п	Наименование характеристики земельного участка	Значение характеристики
1	2	3
1	Адрес земельного участка	Российская Федерация, Челябинская область, городской округ Трехгорный, город Трехгорный, территория Садоводческое некоммерческое товарищество собственников недвижимости Зеленый дол, земельный участок 62
	Местоположение земельного участка (при отсутствии присвоенного адреса)	—
	Дополнительные сведения о местоположении земельного участка	—
2	Площадь земельного участка ± величина погрешности определения площади (Р ± ΔР), м²	360 ± 7
3	Формула, примененная для расчета предельной допустимой погрешности определения площади земельного участка (ΔР), м²	3,5*0,10*√(360,00) = 7
4	Площадь земельного участка согласно сведениям государственного кадастра недвижимости (Ркад), м²	366
5	Оценка расхождения Р и Ркад (Р - Ркад), м²	6
6	Предельный минимальный и максимальный размеры земельного участка (Рмин и Рмакс), м²	Рмин = 300 Рмакс = 1 200

1	2	3
7	Кадастровый или иной номер (обозначение) здания, сооружения, объекта незавершенного строительства, расположенного на земельном участке	—
8	Иные сведения	—

1. Сведения о характерных точках границы уточняемого земельного участка с кадастровым номером 74:42:0106004:61

Зона №		1					
Обозначение характерных точек границ	Существующие координаты, м		Уточненные координаты, м		Метод определения координат	Средняя квадратическая погрешность определения координат характерной точки (Mt), м	Формулы, примененные для расчета средней квадратической погрешности определения координат характерной точки (Mt), м
	X	Y	X	Y			
1	2	3	4	5	6	7	8
394	566 546,56	1 328 218,04	—	—	—	—	—
395	566 559,27	1 328 233,79	—	—			
390	566 547,24	1 328 242,79	—	—			
396	566 535,07	1 328 227,51	—	—			
н486У	—	—	566 546,48	1 328 219,12	Метод спутниковых геодезических измерений (определений)	0,10	
н487У	—	—	566 559,37	1 328 234,57			
н480У	—	—	566 547,51	1 328 243,64			
н488У	—	—	566 535,06	1 328 228,38			
н486У	—	—	566 546,48	1 328 219,12			

2. Сведения о частях границ уточняемого земельного участка с кадастровым номером 74:42:0106004:61

Обозначение части границ		Горизонтальное проложение (S), м	Описание прохождения части границ	Отметка о наличии земельного спора о местоположении границ земельного участка
от т.	до т.			
1	2	3	4	5
н486У	н487У	20,12	—	—
н487У	н480У	14,93		

1	2	3	4	5
н480У	н488У	19,69	—	—
н488У	н486У	14,70		
3. Общие сведения об уточняемом земельном участке с кадастровым номером 74:42:0106004:61				
№ п/п	Наименование характеристики земельного участка		Значение характеристики	
1	2		3	
1	Адрес земельного участка		Российская Федерация, Челябинская область, городской округ Трехгорный, город Трехгорный, территория Садоводческое некоммерческое товарищество собственников недвижимости Зеленый дол, земельный участок 61	
	Местоположение земельного участка (при отсутствии присвоенного адреса)		—	
	Дополнительные сведения о местоположении земельного участка		—	
2	Площадь земельного участка ± величина погрешности определения площади (Р ± ΔР), м²		295 ± 6	
3	Формула, примененная для расчета предельной допустимой погрешности определения площади земельного участка (ΔР), м²		3,5*0,10*√(295,00) = 6	
4	Площадь земельного участка согласно сведениям государственного кадастра недвижимости (Ркад), м²		297	
5	Оценка расхождения Р и Ркад (Р - Ркад), м²		2	
6	Предельный минимальный и максимальный размеры земельного участка (Рмин и Рмакс), м²		Рмин = 300 Рмакс = 1 200	
7	Кадастровый или иной номер (обозначение) здания, сооружения, объекта незавершенного строительства, расположенного на земельном участке		74:42:0106004:901	
8	Иные сведения		—	

1. Сведения о характерных точках границы уточняемого земельного участка с кадастровым номером 74:42:0106004:60							
Зона № 1							
Обозначение характерных точек границ	Существующие координаты, м		Уточненные координаты, м		Метод определения координат	Средняя квадратическая погрешность определения координат характерной точки (Mt), м	Формулы, примененные для расчета средней квадратической погрешности определения координат характерной точки (Mt), м
	X	Y	X	Y			
1	2	3	4	5	6	7	8
405	566 575,82	1 328 220,62	—	—	—	—	
404	566 565,45	1 328 229,02	—	—			
403	566 562,78	1 328 230,49	—	—			
402	566 560,80	1 328 232,65	—	—			
395	566 559,27	1 328 233,79	—	—			
394	566 546,56	1 328 218,04	—	—			
410	566 560,00	1 328 205,75	—	—			
411	566 564,09	1 328 205,16	—	—			
412	566 567,92	1 328 209,72	—	—			
413	566 572,17	1 328 215,16	—	—			
н501У	—	—	566 562,47	1 328 205,44	Метод спутниковых геодезических измерений (определений)	0,10	—
н502У	—	—	566 572,81	1 328 217,16			
н503У	—	—	566 575,76	1 328 220,62			
н504У	—	—	566 575,28	1 328 221,06			
н500У	—	—	566 560,61	1 328 233,63			
н487У	—	—	566 559,37	1 328 234,57			
н505У	—	—	566 546,46	1 328 219,12			
н506У	—	—	566 559,69	1 328 206,37			

1	2	3	4	5	6	7	8
н501У	—	—	566 562,47	1 328 205,44	Метод спутниковых геодезических измерений (определений)	0,10	—

2. Сведения о частях границ уточняемого земельного участка с кадастровым номером
74:42:0106004:60

Обозначение части границ		Горизонтальное проложение (S), м	Описание прохождения части границ	Отметка о наличии земельного спора о местоположении границ земельного участка
от т.	до т.			
1	2	3	4	5
н501У	н502У	15,63	—	—
н502У	н503У	4,55		
н503У	н504У	0,65		
н504У	н500У	19,32		
н500У	н487У	1,56		
н487У	н505У	20,13		
н505У	н506У	18,37		
н506У	н501У	2,93		

3. Общие сведения об уточняемом земельном участке с кадастровым номером
74:42:0106004:60

№ п/п	Наименование характеристики земельного участка	Значение характеристики
1	2	3
1	Адрес земельного участка	Российская Федерация, Челябинская область, городской округ Трехгорный, город Трехгорный, территория Садоводческое некоммерческое товарищество собственников недвижимости Зеленый дол, земельный участок 60
	Местоположение земельного участка (при отсутствии присвоенного адреса)	—
	Дополнительные сведения о местоположении земельного участка	—
2	Площадь земельного участка ± величина погрешности определения площади (Р ± ΔР), м²	442 ± 7
3	Формула, примененная для расчета предельной допустимой погрешности определения площади земельного участка (ΔР), м²	3,5*0,10*√(442,00) = 7
4	Площадь земельного участка согласно сведениям государственного кадастра недвижимости (Ркад), м²	451
5	Оценка расхождения Р и Ркад (Р - Ркад), м²	9
6	Предельный минимальный и максимальный размеры земельного участка (Рмин и Рмакс), м²	Рмин = 300 Рмакс = 1 200

1	2				3		
7	Кадастровый или иной номер (обозначение) здания, сооружения, объекта незавершенного строительства, расположенного на земельном участке				—		
8	Иные сведения				—		
1. Сведения о характерных точках границы уточняемого земельного участка с кадастровым номером					74:42:0106004:6		
Зона № 1							
Обозначение характерных точек границ	Существующие координаты, м		Уточненные координаты, м		Метод определения координат	Средняя квадратическая погрешность определения координат характерной точки (Mt), м	Формулы, примененные для расчета средней квадратической погрешности определения координат характерной точки (Mt), м
	X	Y	X	Y			
1	2	3	4	5	6	7	8
н3У	—	—	566 882,75	1 328 405,63	Метод спутниковых геодезических измерений (определений)	0,10	—
н27У	—	—	566 854,25	1 328 421,24			
н28У	—	—	566 854,11	1 328 421,32			
н29У	—	—	566 861,71	1 328 435,33			
н30У	—	—	566 865,26	1 328 441,07			
н12У	—	—	566 896,74	1 328 424,16			
н31У	—	—	566 891,96	1 328 419,28			
н2У	—	—	566 885,54	1 328 410,87			
н3У	—	—	566 882,75	1 328 405,63			

2. Сведения о частях границ уточняемого земельного участка с кадастровым номером 74:42:0106004:6				
Обозначение части границ		Горизонтальное проложение (S), м	Описание прохождения части границ	Отметка о наличии земельного спора о местоположении границ земельного участка
от т.	до т.			
1	2	3	4	5
н3У	н27У	32,49	—	—
н27У	н28У	0,16		
н28У	н29У	15,94		
н29У	н30У	6,75		
н30У	н12У	35,73		
н12У	н31У	6,83		
н31У	н2У	10,58		
н2У	н3У	5,94		
3. Общие сведения об уточняемом земельном участке с кадастровым номером 74:42:0106004:6				
№ п/п	Наименование характеристики земельного участка		Значение характеристики	
1	2		3	
1	Адрес земельного участка		Российская Федерация, Челябинская область, городской округ Трехгорный, город Трехгорный, территория Садоводческое некоммерческое товарищество собственников недвижимости Зеленый дол, земельный участок 6	
	Местоположение земельного участка (при отсутствии присвоенного адреса)		—	
	Дополнительные сведения о местоположении земельного участка		—	
2	Площадь земельного участка ± величина погрешности определения площади (Р ± ΔР), м²		768 ± 10	
3	Формула, примененная для расчета предельной допустимой погрешности определения площади земельного участка (ΔР), м²		3,5*0,10*√(768,00) = 10	
4	Площадь земельного участка согласно сведениям государственного кадастра недвижимости (Ркад), м²		731	
5	Оценка расхождения Р и Ркад (Р - Ркад), м²		37	
6	Предельный минимальный и максимальный размеры земельного участка (Рмин и Рмакс), м²		Рмин = 300 Рмакс = 1 200	
7	Кадастровый или иной номер (обозначение) здания, сооружения, объекта незавершенного строительства, расположенного на земельном участке		74:42:0106004:881	

1	2				3		
8	Иные сведения				—		
1. Сведения о характерных точках границы уточняемого земельного участка с кадастровым номером 74:42:0106004:59							
Зона № 1							
Обозначение характерных точек границ	Существующие координаты, м		Уточненные координаты, м		Метод определения координат	Средняя квадратическая погрешность определения координат характерной точки (Mt), м	Формулы, примененные для расчета средней квадратической погрешности определения координат характерной точки (Mt), м
	X	Y	X	Y			
1	2	3	4	5	6	7	8
420	566 532,98	1 328 225,27	—	—	—	—	—
431	566 522,43	1 328 233,76	—	—			
432	566 517,87	1 328 236,72	—	—			
433	566 513,48	1 328 231,70	—	—			
429	566 503,53	1 328 222,96	—	—			
428	566 515,89	1 328 213,52	—	—			
421	566 519,79	1 328 209,78	—	—			
н517У	—	—	566 521,67	1 328 212,14	Метод спутниковых геодезических измерений (определений)	0,10	
н516У	—	—	566 533,07	1 328 226,02			
н528У	—	—	566 526,24	1 328 231,81			
н529У	—	—	566 517,20	1 328 238,16			
н530У	—	—	566 503,53	1 328 222,86			
н517У	—	—	566 521,67	1 328 212,14			
2. Сведения о частях границ уточняемого земельного участка с кадастровым номером 74:42:0106004:59							
Обозначение части границ		Горизонтальное проложение (S), м	Описание прохождения части границ		Отметка о наличии земельного спора о местоположении границ земельного участка		
от т.	до т.						
1	2	3	4		5		

1	2	3	4	5
н517У	н516У	17,96	—	—
н516У	н528У	8,95		
н528У	н529У	11,05		
н529У	н530У	20,52		
н530У	н517У	21,07		

3. Общие сведения об уточняемом земельном участке с кадастровым номером 74:42:0106004:59

№ п/п	Наименование характеристики земельного участка	Значение характеристики
1	2	3
1	Адрес земельного участка	Российская Федерация, Челябинская область, городской округ Трехгорный, город Трехгорный, территория Садоводческое некоммерческое товарищество собственников недвижимости Зеленый дол, земельный участок 59
	Местоположение земельного участка (при отсутствии присвоенного адреса)	—
	Дополнительные сведения о местоположении земельного участка	—
2	Площадь земельного участка ± величина погрешности определения площади ($P \pm \Delta P$), м²	396 ± 7
3	Формула, примененная для расчета предельной допустимой погрешности определения площади земельного участка (ΔP), м²	$3,5 * 0,10 * \sqrt{(396,00)} = 7$
4	Площадь земельного участка согласно сведениям государственного кадастра недвижимости ($P_{\text{кад}}$), м²	392
5	Оценка расхождения P и $P_{\text{кад}}$ ($P - P_{\text{кад}}$), м²	4
6	Предельный минимальный и максимальный размеры земельного участка ($P_{\text{мин}}$ и $P_{\text{макс}}$), м²	$P_{\text{мин}} = 300$ $P_{\text{макс}} = 1\,200$
7	Кадастровый или иной номер (обозначение) здания, сооружения, объекта незавершенного строительства, расположенного на земельном участке	—
8	Иные сведения	—

1. Сведения о характерных точках границы уточняемого земельного участка с кадастровым номером 74:42:0106004:58

Зона № 1							
Обозначение характерных точек границ	Существующие координаты, м		Уточненные координаты, м		Метод определения координат	Средняя квадратическая погрешность определения координат характерной точки (Mt), м	Формулы, примененные для расчета средней квадратической погрешности определения координат характерной точки (Mt), м
	X	Y	X	Y			
1	2	3	4	5	6	7	8
340	566 627,93	1 328 312,69	—	—	—	—	—
339	566 643,15	1 328 332,71	—	—			
341	566 632,92	1 328 340,37	—	—			
342	566 618,76	1 328 320,51	—	—			
н411У	—	—	566 628,00	1 328 312,80	Метод спутниковых геодезических измерений (определений)	0,10	
н428У	—	—	566 644,02	1 328 332,44			
н429У	—	—	566 633,99	1 328 340,10			
н412У	—	—	566 618,93	1 328 320,43			
н430У	—	—	566 618,97	1 328 320,39			
н411У	—	—	566 628,00	1 328 312,80			

2. Сведения о частях границ уточняемого земельного участка с кадастровым номером 74:42:0106004:58

Обозначение части границ		Горизонтальное проложение (S), м	Описание прохождения части границ	Отметка о наличии земельного спора о местоположении границ земельного участка
от т.	до т.			
1	2	3	4	5
н411У	н428У	25,35	—	—
н428У	н429У	12,62		
н429У	н412У	24,77		
н412У	н430У	0,06		
н430У	н411У	11,80		

3. Общие сведения об уточняемом земельном участке с кадастровым номером 74:42:0106004:58

№ п/п	Наименование характеристики земельного участка	Значение характеристики
1	2	3
1	Адрес земельного участка	Российская Федерация, Челябинская область, городской округ Трехгорный, город Трехгорный, территория Садоводческое некоммерческое товарищество собственников недвижимости Зеленый дол, земельный участок 58
	Местоположение земельного участка (при отсутствии присвоенного адреса)	—
	Дополнительные сведения о местоположении земельного участка	—
2	Площадь земельного участка ± величина погрешности определения площади ($P \pm \Delta P$), м²	307 ± 6
3	Формула, примененная для расчета предельной допустимой погрешности определения площади земельного участка (ΔP), м²	$3,5 * 0,10 * \sqrt{(307,00)} = 6$
4	Площадь земельного участка согласно сведениям государственного кадастра недвижимости ($P_{\text{кад}}$), м²	307
5	Оценка расхождения P и $P_{\text{кад}}$ ($P - P_{\text{кад}}$), м²	0
6	Предельный минимальный и максимальный размеры земельного участка ($P_{\text{мин}}$ и $P_{\text{макс}}$), м²	$P_{\text{мин}} = 300$ $P_{\text{макс}} = 1\,200$
7	Кадастровый или иной номер (обозначение) здания, сооружения, объекта незавершенного строительства, расположенного на земельном участке	—
8	Иные сведения	—

1. Сведения о характерных точках границы уточняемого земельного участка с кадастровым номером 74:42:0106004:57

Зона № 1							
Обозначение характерных точек границ	Существующие координаты, м		Уточненные координаты, м		Метод определения координат	Средняя квадратическая погрешность определения координат характерной точки (M_t), м	Формулы, примененные для расчета средней квадратической погрешности определения координат характерной точки (M_t), м
	X	Y	X	Y			
1	2	3	4	5	6	7	8
414	566 544,16	1 328 216,36	—	—	—	—	—

1	2	3	4	5	6	7	8	
415	566 532,19	1 328 200,23	—	—	—	—	—	
416	566 547,67	1 328 187,62	—	—				
417	566 559,82	1 328 200,44	—	—				
418	566 560,98	1 328 203,71	—	—				
419	566 544,64	1 328 216,91	—	—				
н507У	—	—	566 547,17	1 328 188,75	Метод спутниковых геодезических измерений (определений)	0,10		—
н508У	—	—	566 560,99	1 328 203,48				
н509У	—	—	566 545,03	1 328 218,27				
н510У	—	—	566 544,46	1 328 217,46				
н511У	—	—	566 539,80	1 328 211,58				
н512У	—	—	566 531,85	1 328 201,49				
н507У	—	—	566 547,17	1 328 188,75				

2. Сведения о частях границ уточняемого земельного участка с кадастровым номером
74:42:0106004:57

Обозначение части границ		Горизонтальное проложение (S), м	Описание прохождения части границ	Отметка о наличии земельного спора о местоположении границ земельного участка
от т.	до т.			
1	2	3	4	5
н507У	н508У	20,20	—	—
н508У	н509У	21,76		
н509У	н510У	0,99		
н510У	н511У	7,50		
н511У	н512У	12,85		
н512У	н507У	19,93		

3. Общие сведения об уточняемом земельном участке с кадастровым номером
74:42:0106004:57

№ п/п	Наименование характеристики земельного участка	Значение характеристики
1	2	3

1	2	3
1	Адрес земельного участка	Российская Федерация, Челябинская область, городской округ Трехгорный, город Трехгорный, территория Садоводческое некоммерческое товарищество собственников недвижимости Зеленый дол, земельный участок 57
	Местоположение земельного участка (при отсутствии присвоенного адреса)	—
	Дополнительные сведения о местоположении земельного участка	—
2	Площадь земельного участка ± величина погрешности определения площади ($P \pm \Delta P$), м²	432 ± 7
3	Формула, примененная для расчета предельной допустимой погрешности определения площади земельного участка (ΔP), м²	$3,5 * 0,10 * \sqrt{(432,00)} = 7$
4	Площадь земельного участка согласно сведениям государственного кадастра недвижимости ($P_{\text{кад}}$), м²	440
5	Оценка расхождения P и $P_{\text{кад}}$ ($P - P_{\text{кад}}$), м²	8
6	Предельный минимальный и максимальный размеры земельного участка ($P_{\text{мин}}$ и $P_{\text{макс}}$), м²	$P_{\text{мин}} = 300$ $P_{\text{макс}} = 1\,200$
7	Кадастровый или иной номер (обозначение) здания, сооружения, объекта незавершенного строительства, расположенного на земельном участке	—
8	Иные сведения	—

1. Сведения о характерных точках границы уточняемого земельного участка с кадастровым номером

74:42:0106004:56

Зона № 1							
Обозначение характерных точек границ	Существующие координаты, м		Уточненные координаты, м		Метод определения координат	Средняя квадратическая погрешность определения координат характерной точки (Mt), м	Формулы, примененные для расчета средней квадратической погрешности определения координат характерной точки (Mt), м
	X	Y	X	Y			
1	2	3	4	5	6	7	8
422	566 507,35	1 328 193,10	—	—	—	—	—
421	566 519,79	1 328 209,78	—	—			
428	566 515,89	1 328 213,52	—	—			
429	566 503,53	1 328 222,96	—	—			

1	2	3	4	5	6	7	8
430	566 489,20	1 328 207,98	—	—	—	—	—
н518У	—	—	566 507,33	1 328 194,05	Метод спутниковых геодезических измерений (определений)	0,10	
н517У	—	—	566 521,67	1 328 212,14			
н525У	—	—	566 503,48	1 328 222,87			
н526У	—	—	566 490,01	1 328 208,32			
н527У	—	—	566 498,59	1 328 201,55			
н518У	—	—	566 507,33	1 328 194,05			

2. Сведения о частях границ уточняемого земельного участка с кадастровым номером
74:42:0106004:56

Обозначение части границ		Горизонтальное проложение (S), м	Описание прохождения части границ	Отметка о наличии земельного спора о местоположении границ земельного участка
от т.	до т.			
1	2	3	4	5
н518У	н517У	23,08	—	—
н517У	н525У	21,12		
н525У	н526У	19,83		
н526У	н527У	10,93		
н527У	н518У	11,52		

3. Общие сведения об уточняемом земельном участке с кадастровым номером
74:42:0106004:56

№ п/п	Наименование характеристики земельного участка	Значение характеристики
1	2	3
1	Адрес земельного участка	Российская Федерация, Челябинская область, городской округ Трехгорный, город Трехгорный, территория Садоводческое некоммерческое товарищество собственников недвижимости Зеленый дол, земельный участок 56
	Местоположение земельного участка (при отсутствии присвоенного адреса)	—
	Дополнительные сведения о местоположении земельного участка	—
2	Площадь земельного участка ± величина погрешности определения площади (Р ± ΔР), м²	461 ± 8

1	2	3
3	Формула, примененная для расчета предельной допустимой погрешности определения площади земельного участка (ΔP), м ²	$3,5 \cdot 0,10 \cdot \sqrt{(461,00)} = 8$
4	Площадь земельного участка согласно сведениям государственного кадастра недвижимости (Ркад), м ²	465
5	Оценка расхождения Р и Ркад (Р - Ркад), м ²	4
6	Предельный минимальный и максимальный размеры земельного участка (Рмин и Рмакс), м ²	Рмин = 300 Рмакс = 1 200
7	Кадастровый или иной номер (обозначение) здания, сооружения, объекта незавершенного строительства, расположенного на земельном участке	74:42:0106004:883
8	Иные сведения	—

1. Сведения о характерных точках границы уточняемого земельного участка с кадастровым номером 74:42:0106004:55

Зона № 1

Обозначение характерных точек границ	Существующие координаты, м		Уточненные координаты, м		Метод определения координат	Средняя квадратическая погрешность определения координат характерной точки (Mt), м	Формулы, примененные для расчета средней квадратической погрешности определения координат характерной точки (Mt), м
	X	Y	X	Y			
1	2	3	4	5	6	7	8
420	566 532,98	1 328 225,27	—	—	—	—	—
421	566 519,79	1 328 209,78	—	—			
422	566 507,35	1 328 193,10	—	—			
423	566 514,55	1 328 188,01	—	—			
424	566 518,69	1 328 184,45	—	—			
415	566 532,19	1 328 200,23	—	—			
414	566 544,16	1 328 216,36	—	—			
н513У	—	—	566 519,17	1 328 185,03	Метод спутниковых геодезических измерений (определений)	0,10	—
н514У	—	—	566 523,54	1 328 190,16			
н515У	—	—	566 531,78	1 328 201,41			

1	2	3	4	5	6	7	8
н511У	—	—	566 539,80	1 328 211,58	Метод спутниковых геодезических измерений (определений)	0,10	—
н510У	—	—	566 544,46	1 328 217,46			
н516У	—	—	566 533,07	1 328 226,02			
н517У	—	—	566 521,67	1 328 212,14			
н518У	—	—	566 507,33	1 328 194,05			
н519У	—	—	566 509,50	1 328 192,60			
н520У	—	—	566 514,81	1 328 188,70			
н513У	—	—	566 519,17	1 328 185,03			

2. Сведения о частях границ уточняемого земельного участка с кадастровым номером
74:42:0106004:55

Обозначение части границ		Горизонтальное проложение (S), м	Описание прохождения части границ	Отметка о наличии земельного спора о местоположении границ земельного участка
от т.	до т.			
1	2	3	4	5
н513У	н514У	6,74	—	—
н514У	н515У	13,94		
н515У	н511У	12,95		
н511У	н510У	7,50		
н510У	н516У	14,25		
н516У	н517У	17,96		
н517У	н518У	23,08		
н518У	н519У	2,61		
н519У	н520У	6,59		
н520У	н513У	5,70		

3. Общие сведения об уточняемом земельном участке с кадастровым номером
74:42:0106004:55

№ п/п	Наименование характеристики земельного участка	Значение характеристики
1	2	3

1	2	3
1	Адрес земельного участка	Российская Федерация, Челябинская область, городской округ Трехгорный, город Трехгорный, территория Садоводческое некоммерческое товарищество собственников недвижимости Зеленый дол, земельный участок 55
	Местоположение земельного участка (при отсутствии присвоенного адреса)	—
	Дополнительные сведения о местоположении земельного участка	—
2	Площадь земельного участка \pm величина погрешности определения площади ($P \pm \Delta P$), м ²	600 ± 9
3	Формула, примененная для расчета предельной допустимой погрешности определения площади земельного участка (ΔP), м ²	$3,5 \cdot 0,10 \cdot \sqrt{(600,00)} = 9$
4	Площадь земельного участка согласно сведениям государственного кадастра недвижимости ($P_{\text{кад}}$), м ²	611
5	Оценка расхождения P и $P_{\text{кад}}$ ($P - P_{\text{кад}}$), м ²	11
6	Предельный минимальный и максимальный размеры земельного участка ($P_{\text{мин}}$ и $P_{\text{макс}}$), м ²	$P_{\text{мин}} = 300$ $P_{\text{макс}} = 1\,200$
7	Кадастровый или иной номер (обозначение) здания, сооружения, объекта незавершенного строительства, расположенного на земельном участке	74:42:0106004:961
8	Иные сведения	—

1. Сведения о характерных точках границы уточняемого земельного участка с кадастровым номером 74:42:0106004:54

Зона № <u>1</u>							
Обозначение характерных точек границ	Существующие координаты, м		Уточненные координаты, м		Метод определения координат	Средняя квадратическая погрешность определения координат характерной точки (Mt), м	Формулы, примененные для расчета средней квадратической погрешности определения координат характерной точки (Mt), м
	X	Y	X	Y			
1	2	3	4	5	6	7	8
416	566 547,67	1 328 187,62	—	—	—	—	—
415	566 532,19	1 328 200,23	—	—			
424	566 518,69	1 328 184,45	—	—			
425	566 527,69	1 328 176,81	—	—			

1	2	3	4	5	6	7	8
426	566 528,77	1 328 177,81	—	—	—	—	—
427	566 533,61	1 328 173,12	—	—			
н507У	—	—	566 547,17	1 328 188,75	Метод спутниковых геодезических измерений (определений)	0,10	
н512У	—	—	566 531,85	1 328 201,49			
н521У	—	—	566 523,53	1 328 190,14			
н513У	—	—	566 519,17	1 328 185,03			
н522У	—	—	566 527,01	1 328 178,06			
н523У	—	—	566 533,07	1 328 173,14			
н524У	—	—	566 539,62	1 328 180,49			
н507У	—	—	566 547,17	1 328 188,75			

2. Сведения о частях границ уточняемого земельного участка с кадастровым номером
74:42:0106004:54

Обозначение части границ		Горизонтальное проложение (S), м	Описание прохождения части границ	Отметка о наличии земельного спора о местоположении границ земельного участка
от т.	до т.			
1	2	3	4	5
н507У	н512У	19,93	—	—
н512У	н521У	14,07		
н521У	н513У	6,72		
н513У	н522У	10,49		
н522У	н523У	7,81		
н523У	н524У	9,85		
н524У	н507У	11,19		

3. Общие сведения об уточняемом земельном участке с кадастровым номером
74:42:0106004:54

№ п/п	Наименование характеристики земельного участка	Значение характеристики
1	2	3

1	2	3
1	Адрес земельного участка	Российская Федерация, Челябинская область, городской округ Трехгорный, город Трехгорный, территория Садоводческое некоммерческое товарищество собственников недвижимости Зеленый дол, земельный участок 54
	Местоположение земельного участка (при отсутствии присвоенного адреса)	—
	Дополнительные сведения о местоположении земельного участка	—
2	Площадь земельного участка ± величина погрешности определения площади ($P \pm \Delta P$), м²	397 ± 7
3	Формула, примененная для расчета предельной допустимой погрешности определения площади земельного участка (ΔP), м²	$3,5 * 0,10 * \sqrt{(397,00)} = 7$
4	Площадь земельного участка согласно сведениям государственного кадастра недвижимости ($P_{\text{кад}}$), м²	396
5	Оценка расхождения P и $P_{\text{кад}}$ ($P - P_{\text{кад}}$), м²	1
6	Предельный минимальный и максимальный размеры земельного участка ($P_{\text{мин}}$ и $P_{\text{макс}}$), м²	$P_{\text{мин}} = 300$ $P_{\text{макс}} = 1\,200$
7	Кадастровый или иной номер (обозначение) здания, сооружения, объекта незавершенного строительства, расположенного на земельном участке	—
8	Иные сведения	—

1. Сведения о характерных точках границы уточняемого земельного участка с кадастровым номером
74:42:0106004:53

Зона № 1							
Обозначение характерных точек границ	Существующие координаты, м		Уточненные координаты, м		Метод определения координат	Средняя квадратическая погрешность определения координат характерной точки (Mt), м	Формулы, примененные для расчета средней квадратической погрешности определения координат характерной точки (Mt), м
	X	Y	X	Y			
1	2	3	4	5	6	7	8
434	566 506,80	1 328 192,06	—	—	—	—	—
471	566 489,68	1 328 205,05	—	—			
472	566 481,47	1 328 203,70	—	—			
473	566 474,06	1 328 200,85	—	—			

1	2	3	4	5	6	7	8
474	566 473,83	1 328 197,27	—	—	—	—	—
475	566 471,20	1 328 194,38	—	—			
444	566 474,28	1 328 192,03	—	—			
435	566 493,50	1 328 175,64	—	—			
н568У	—	—	566 507,25	1 328 192,49	Метод спутниковых геодезических измерений (определений)	0,10	
н569У	—	—	566 490,31	1 328 205,15			
н570У	—	—	566 479,93	1 328 203,98			
н571У	—	—	566 471,51	1 328 200,87			
н572У	—	—	566 468,90	1 328 197,99			
н534У	—	—	566 494,19	1 328 176,63			
н568У	—	—	566 507,25	1 328 192,49			

2. Сведения о частях границ уточняемого земельного участка с кадастровым номером
74:42:0106004:53

Обозначение части границ		Горизонтальное проложение (S), м	Описание прохождения части границ	Отметка о наличии земельного спора о местоположении границ земельного участка
от т.	до т.			
1	2	3	4	5
н568У	н569У	21,15	—	—
н569У	н570У	10,45		
н570У	н571У	8,98		
н571У	н572У	3,89		
н572У	н534У	33,10		
н534У	н568У	20,55		

3. Общие сведения об уточняемом земельном участке с кадастровым номером
74:42:0106004:53

№ п/п	Наименование характеристики земельного участка	Значение характеристики
1	2	3

1	2	3
1	Адрес земельного участка	Российская Федерация, Челябинская область, городской округ Трехгорный, город Трехгорный, территория Садоводческое некоммерческое товарищество собственников недвижимости Зеленый дол, земельный участок 53
	Местоположение земельного участка (при отсутствии присвоенного адреса)	—
	Дополнительные сведения о местоположении земельного участка	—
2	Площадь земельного участка ± величина погрешности определения площади ($P \pm \Delta P$), м²	569 ± 8
3	Формула, примененная для расчета предельной допустимой погрешности определения площади земельного участка (ΔP), м²	$3,5 \cdot 0,10 \cdot \sqrt{(569,00)} = 8$
4	Площадь земельного участка согласно сведениям государственного кадастра недвижимости ($P_{\text{кад}}$), м²	563
5	Оценка расхождения P и $P_{\text{кад}}$ ($P - P_{\text{кад}}$), м²	6
6	Предельный минимальный и максимальный размеры земельного участка ($P_{\text{мин}}$ и $P_{\text{макс}}$), м²	$P_{\text{мин}} = 300$ $P_{\text{макс}} = 1\,200$
7	Кадастровый или иной номер (обозначение) здания, сооружения, объекта незавершенного строительства, расположенного на земельном участке	74:42:0106004:929
8	Иные сведения	—

1. Сведения о характерных точках границы уточняемого земельного участка с кадастровым номером
74:42:0106004:52

Зона № 1							
Обозначение характерных точек границ	Существующие координаты, м		Уточненные координаты, м		Метод определения координат	Средняя квадратическая погрешность определения координат характерной точки (Mt), м	Формулы, примененные для расчета средней квадратической погрешности определения координат характерной точки (Mt), м
	X	Y	X	Y			
1	2	3	4	5	6	7	8
435	566 493,50	1 328 175,64	—	—	—	—	—
444	566 474,28	1 328 192,03	—	—			
445	566 466,82	1 328 187,84	—	—			
446	566 461,35	1 328 180,41	—	—			

1	2	3	4	5	6	7	8
447	566 458,87	1 328 175,23	—	—	—	—	—
448	566 464,29	1 328 170,52	—	—			
449	566 479,14	1 328 158,38	—	—			
437	566 480,55	1 328 160,35	—	—			
436	566 482,50	1 328 161,61	—	—			
н541У	—	—	566 479,77	1 328 159,10	Метод спутниковых геодезических измерений (определений)	0,10	
н536У	—	—	566 480,89	1 328 160,43			
н542У	—	—	566 484,82	1 328 165,10			
н534У	—	—	566 494,19	1 328 176,63			
н543У	—	—	566 471,49	1 328 195,80			
н544У	—	—	566 469,05	1 328 193,55			
н545У	—	—	566 468,70	1 328 194,54			
н546У	—	—	566 465,60	1 328 191,53			
н547У	—	—	566 463,21	1 328 191,83			
н548У	—	—	566 458,84	1 328 186,83			
н549У	—	—	566 453,31	1 328 180,70			
н550У	—	—	566 461,44	1 328 173,88			
н551У	—	—	566 479,15	1 328 159,61			
н541У	—	—	566 479,77	1 328 159,10			

2. Сведения о частях границ уточняемого земельного участка с кадастровым номером

74:42:0106004:52

Обозначение части границ		Горизонтальное проложение (S), м	Описание прохождения части границ	Отметка о наличии земельного спора о местоположении границ земельного участка
от т.	до т.			
1	2	3	4	5
н541У	н536У	1,74	—	—
н536У	н542У	6,10		
н542У	н534У	14,86		
н534У	н543У	29,71		
н543У	н544У	3,32		
н544У	н545У	1,05		
н545У	н546У	4,32		
н546У	н547У	2,41		
н547У	н548У	6,64		
н548У	н549У	8,26		
н549У	н550У	10,61		
н550У	н551У	22,74		
н551У	н541У	0,80		

3. Общие сведения об уточняемом земельном участке с кадастровым номером

74:42:0106004:52

№ п/п	Наименование характеристики земельного участка	Значение характеристики
1	2	3
1	Адрес земельного участка	Российская Федерация, Челябинская область, городской округ Трехгорный, город Трехгорный, территория Садоводческое некоммерческое товарищество собственников недвижимости Зеленый дол, земельный участок 52
	Местоположение земельного участка (при отсутствии присвоенного адреса)	—
	Дополнительные сведения о местоположении земельного участка	—
2	Площадь земельного участка ± величина погрешности определения площади (Р ± ΔР), м²	757 ± 10
3	Формула, примененная для расчета предельной допустимой погрешности определения площади земельного участка (ΔР), м²	3,5*0,10*√(757,00) = 10
4	Площадь земельного участка согласно сведениям государственного кадастра недвижимости (Ркад), м²	626
5	Оценка расхождения Р и Ркад (Р - Ркад), м²	131

1	2				3		
6	Предельный минимальный и максимальный размеры земельного участка (Рмин и Рмакс), м²				Рмин = 300 Рмакс = 1 200		
7	Кадастровый или иной номер (обозначение) здания, сооружения, объекта незавершенного строительства, расположенного на земельном участке				74:42:0106004:892		
8	Иные сведения				—		
1. Сведения о характерных точках границы уточняемого земельного участка с кадастровым номером					74:42:0106004:51		
Зона № 1							
Обозначение характерных точек границ	Существующие координаты, м		Уточненные координаты, м		Метод определения координат	Средняя квадратическая погрешность определения координат характерной точки (Mt), м	Формулы, примененные для расчета средней квадратической погрешности определения координат характерной точки (Mt), м
	X	Y	X	Y			
1	2	3	4	5	6	7	8
434	566 506,80	1 328 192,06	—	—	—	—	—
435	566 493,50	1 328 175,64	—	—			
436	566 482,50	1 328 161,61	—	—			
437	566 480,55	1 328 160,35	—	—			
438	566 484,58	1 328 157,75	—	—			
439	566 481,61	1 328 153,50	—	—			
440	566 489,10	1 328 147,77	—	—			
441	566 504,58	1 328 167,04	—	—			
442	566 507,36	1 328 170,47	—	—			
443	566 517,92	1 328 183,24	—	—			
н531У	—	—	566 504,57	1 328 167,96	Метод спутниковых геодезических измерений (определений)	0,10	
н532У	—	—	566 517,60	1 328 184,36			
н533У	—	—	566 507,27	1 328 192,50			
н534У	—	—	566 494,19	1 328 176,63			

1	2	3	4	5	6	7	8
н535У	—	—	566 484,80	1 328 165,08	Метод спутниковых геодезических измерений (определений)	0,10	—
н536У	—	—	566 480,89	1 328 160,43			
н537У	—	—	566 483,77	1 328 158,39			
н538У	—	—	566 480,88	1 328 154,48			
н539У	—	—	566 488,37	1 328 148,99			
н540У	—	—	566 489,22	1 328 148,37			
н531У	—	—	566 504,57	1 328 167,96			

2. Сведения о частях границ уточняемого земельного участка с кадастровым номером
74:42:0106004:51

Обозначение части границ		Горизонтальное проложение (S), м	Описание прохождения части границ	Отметка о наличии земельного спора о местоположении границ земельного участка
от т.	до т.			
1	2	3	4	5
н531У	н532У	20,95	—	—
н532У	н533У	13,15		
н533У	н534У	20,57		
н534У	н535У	14,89		
н535У	н536У	6,08		
н536У	н537У	3,53		
н537У	н538У	4,86		
н538У	н539У	9,29		
н539У	н540У	1,05		
н540У	н531У	24,89		

3. Общие сведения об уточняемом земельном участке с кадастровым номером
74:42:0106004:51

№ п/п	Наименование характеристики земельного участка	Значение характеристики
1	2	3

1	2	3
1	Адрес земельного участка	Российская Федерация, Челябинская область, городской округ Трехгорный, город Трехгорный, территория Садоводческое некоммумерческое товарищество собственников недвижимости Зеленый дол, земельный участок 51
	Местоположение земельного участка (при отсутствии присвоенного адреса)	—
	Дополнительные сведения о местоположении земельного участка	—
2	Площадь земельного участка ± величина погрешности определения площади ($P \pm \Delta P$), м²	608 ± 9
3	Формула, примененная для расчета предельной допустимой погрешности определения площади земельного участка (ΔP), м²	$3,5 * 0,10 * \sqrt{(608,00)} = 9$
4	Площадь земельного участка согласно сведениям государственного кадастра недвижимости ($R_{\text{кад}}$), м²	620
5	Оценка расхождения P и $R_{\text{кад}}$ ($P - R_{\text{кад}}$), м²	12
6	Предельный минимальный и максимальный размеры земельного участка ($R_{\text{мин}}$ и $R_{\text{макс}}$), м²	$R_{\text{мин}} = 300$ $R_{\text{макс}} = 1\,200$
7	Кадастровый или иной номер (обозначение) здания, сооружения, объекта незавершенного строительства, расположенного на земельном участке	74:42:0106004:768
8	Иные сведения	—

1. Сведения о характерных точках границы уточняемого земельного участка с кадастровым номером 74:42:0106004:50

Зона № 1							
Обозначение характерных точек границ	Существующие координаты, м		Уточненные координаты, м		Метод определения координат	Средняя квадратическая погрешность определения координат характерной точки (Mt), м	Формулы, примененные для расчета средней квадратической погрешности определения координат характерной точки (Mt), м
	X	Y	X	Y			
1	2	3	4	5	6	7	8
468	566 531,55	1 328 171,18	—	—	—	—	—
469	566 526,78	1 328 175,88	—	—			
443	566 517,92	1 328 183,24	—	—			
442	566 507,36	1 328 170,47	—	—			

1	2	3	4	5	6	7	8
441	566 504,58	1 328 167,04	—	—	—	—	—
470	566 517,12	1 328 156,50	—	—			
н566У	—	—	566 517,33	1 328 157,32	Метод спутниковых геодезических измерений (определений)	0,10	
н567У	—	—	566 532,05	1 328 172,13			
н532У	—	—	566 517,60	1 328 184,36			
н531У	—	—	566 504,57	1 328 167,96			
н566У	—	—	566 517,33	1 328 157,32			

2. Сведения о частях границ уточняемого земельного участка с кадастровым номером 74:42:0106004:50

Обозначение части границ		Горизонтальное проложение (S), м	Описание прохождения части границ	Отметка о наличии земельного спора о местоположении границ земельного участка
от т.	до т.			
1	2	3	4	5
н566У	н567У	20,88	—	—
н567У	н532У	18,93		
н532У	н531У	20,95		
н531У	н566У	16,61		

3. Общие сведения об уточняемом земельном участке с кадастровым номером 74:42:0106004:50

№ п/п	Наименование характеристики земельного участка	Значение характеристики
1	2	3
1	Адрес земельного участка	Российская Федерация, Челябинская область, городской округ Трехгорный, город Трехгорный, территория Садоводческое некоммерческое товарищество собственников недвижимости Зеленый дол, земельный участок 50
	Местоположение земельного участка (при отсутствии присвоенного адреса)	—
	Дополнительные сведения о местоположении земельного участка	—
2	Площадь земельного участка ± величина погрешности определения площади ($P \pm \Delta P$), м²	371 ± 7

1	2	3
3	Формула, примененная для расчета предельной допустимой погрешности определения площади земельного участка (ΔP), м ²	$3,5*0,10*\sqrt{(371,00)} = 7$
4	Площадь земельного участка согласно сведениям государственного кадастра недвижимости (Ркад), м ²	362
5	Оценка расхождения Р и Ркад (Р - Ркад), м ²	9
6	Предельный минимальный и максимальный размеры земельного участка (Рмин и Рмакс), м ²	Рмин = 300 Рмакс = 1 200
7	Кадастровый или иной номер (обозначение) здания, сооружения, объекта незавершенного строительства, расположенного на земельном участке	74:42:0106004:762
8	Иные сведения	—

1. Сведения о характерных точках границы уточняемого земельного участка с кадастровым номером 74:42:0106004:5

Зона № 1

Обозначение характерных точек границ	Существующие координаты, м		Уточненные координаты, м		Метод определения координат	Средняя квадратическая погрешность определения координат характерной точки (Mt), м	Формулы, примененные для расчета средней квадратической погрешности определения координат характерной точки (Mt), м
	X	Y	X	Y			
1	2	3	4	5	6	7	8
н27У	—	—	566 854,25	1 328 421,24	Метод спутниковых геодезических измерений (определений)	0,10	—
н23У	—	—	566 844,97	1 328 406,08			
н22У	—	—	566 852,07	1 328 401,53			
н4У	—	—	566 873,32	1 328 387,87			
н3У	—	—	566 882,75	1 328 405,63			
н27У	—	—	566 854,25	1 328 421,24			

2. Сведения о частях границ уточняемого земельного участка с кадастровым номером 74:42:0106004:5				
Обозначение части границ		Горизонтальное проложение (S), м	Описание прохождения части границ	Отметка о наличии земельного спора о местоположении границ земельного участка
от т.	до т.			
1	2	3	4	5
н27У	н23У	17,77	—	—
н23У	н22У	8,43		
н22У	н4У	25,26		
н4У	н3У	20,11		
н3У	н27У	32,49		
3. Общие сведения об уточняемом земельном участке с кадастровым номером 74:42:0106004:5				
№ п/п	Наименование характеристики земельного участка		Значение характеристики	
1	2		3	
1	Адрес земельного участка		Российская Федерация, Челябинская область, городской округ Трехгорный, город Трехгорный, территория Садоводческое некоммерческое товарищество собственников недвижимости Зеленый дол, земельный участок 5	
	Местоположение земельного участка (при отсутствии присвоенного адреса)		—	
	Дополнительные сведения о местоположении земельного участка		—	
2	Площадь земельного участка ± величина погрешности определения площади (Р ± ΔР), м²		626 ± 9	
3	Формула, примененная для расчета предельной допустимой погрешности определения площади земельного участка (ΔР), м²		3,5*0,10*√(626,00) = 9	
4	Площадь земельного участка согласно сведениям государственного кадастра недвижимости (Ркад), м²		563	
5	Оценка расхождения Р и Ркад (Р - Ркад), м²		63	
6	Предельный минимальный и максимальный размеры земельного участка (Рмин и Рмакс), м²		Рмин = 300 Рмакс = 1 200	
7	Кадастровый или иной номер (обозначение) здания, сооружения, объекта незавершенного строительства, расположенного на земельном участке		74:42:0106004:904	
8	Иные сведения		—	

1. Сведения о характерных точках границы уточняемого земельного участка с кадастровым номером 74:42:0106004:49

Зона № 1							
Обозначение характерных точек границ	Существующие координаты, м		Уточненные координаты, м		Метод определения координат	Средняя квадратическая погрешность определения координат характерной точки (Mt), м	Формулы, примененные для расчета средней квадратической погрешности определения координат характерной точки (Mt), м
	X	Y	X	Y			
1	2	3	4	5	6	7	8
н566У	—	—	566 517,33	1 328 157,32	Метод спутниковых геодезических измерений (определений)	0,10	—
н531У	—	—	566 504,57	1 328 167,96			
н540У	—	—	566 489,22	1 328 148,37			
н539У	—	—	566 488,37	1 328 148,99			
н553У	—	—	566 482,79	1 328 139,59			
н552У	—	—	566 487,79	1 328 136,03			
н560У	—	—	566 482,79	1 328 129,86			
н559У	—	—	566 486,55	1 328 127,29			
н566У	—	—	566 517,33	1 328 157,32			

2. Сведения о частях границ уточняемого земельного участка с кадастровым номером 74:42:0106004:49

Обозначение части границ		Горизонтальное проложение (S), м	Описание прохождения части границ	Отметка о наличии земельного спора о местоположении границ земельного участка
от т.	до т.			
1	2	3	4	5
н566У	н531У	16,61	—	—
н531У	н540У	24,89		
н540У	н539У	1,05		

1	2	3	4	5
н539У	н553У	10,93	—	—
н553У	н552У	6,14		
н552У	н560У	7,94		
н560У	н559У	4,55		
н559У	н566У	43,00		

3. Общие сведения об уточняемом земельном участке с кадастровым номером 74:42:0106004:49

№ п/п	Наименование характеристики земельного участка	Значение характеристики
1	2	3
1	Адрес земельного участка	Российская Федерация, Челябинская область, городской округ Трехгорный, город Трехгорный, территория Садоводческое некоммерческое товарищество собственников недвижимости Зеленый дол, земельный участок 49
	Местоположение земельного участка (при отсутствии присвоенного адреса)	—
	Дополнительные сведения о местоположении земельного участка	—
2	Площадь земельного участка \pm величина погрешности определения площади ($P \pm \Delta P$), м ²	547 ± 8
3	Формула, примененная для расчета предельной допустимой погрешности определения площади земельного участка (ΔP), м ²	$3,5 * 0,10 * \sqrt{(547,00)} = 8$
4	Площадь земельного участка согласно сведениям государственного кадастра недвижимости ($P_{\text{кад}}$), м ²	531
5	Оценка расхождения P и $P_{\text{кад}}$ ($P - P_{\text{кад}}$), м ²	16
6	Предельный минимальный и максимальный размеры земельного участка ($P_{\text{мин}}$ и $P_{\text{макс}}$), м ²	$P_{\text{мин}} = 300$ $P_{\text{макс}} = 1\,200$
7	Кадастровый или иной номер (обозначение) здания, сооружения, объекта незавершенного строительства, расположенного на земельном участке	—
8	Иные сведения	—

1. Сведения о характерных точках границы уточняемого земельного участка с кадастровым номером 74:42:0106004:48							
Зона № 1							
Обозначение характерных точек границ	Существующие координаты, м		Уточненные координаты, м		Метод определения координат	Средняя квадратическая погрешность определения координат характерной точки (Mt), м	Формулы, примененные для расчета средней квадратической погрешности определения координат характерной точки (Mt), м
	X	Y	X	Y			
1	2	3	4	5	6	7	8
448	566 464,29	1 328 170,52	—	—	—	—	
461	566 456,81	1 328 163,80	—	—			
462	566 452,15	1 328 154,91	—	—			
463	566 452,05	1 328 150,16	—	—			
464	566 456,33	1 328 148,14	—	—			
465	566 453,35	1 328 145,36	—	—			
466	566 454,39	1 328 143,85	—	—			
467	566 452,88	1 328 143,12	—	—			
455	566 459,88	1 328 134,32	—	—			
454	566 467,90	1 328 144,06	—	—			
449	566 479,14	1 328 158,38	—	—			
н554У	—	—	566 459,62	1 328 135,99	Метод спутниковых геодезических измерений (определений)	0,10	—
н551У	—	—	566 479,15	1 328 159,61			
н550У	—	—	566 461,44	1 328 173,88			
н561У	—	—	566 454,25	1 328 166,17			
н562У	—	—	566 460,59	1 328 160,64			
н563У	—	—	566 451,34	1 328 151,02			
н564У	—	—	566 453,88	1 328 147,95			

1	2	3	4	5	6	7	8
н565У	—	—	566 450,53	1 328 144,59	Метод спутниковых геодезических измерений (определений)	0,10	—
н554У	—	—	566 459,62	1 328 135,99			

2. Сведения о частях границ уточняемого земельного участка с кадастровым номером
74:42:0106004:48

Обозначение части границ		Горизонтальное проложение (S), м	Описание прохождения части границ	Отметка о наличии земельного спора о местоположении границ земельного участка
от т.	до т.			
1	2	3	4	5
н554У	н551У	30,65	—	—
н551У	н550У	22,74		
н550У	н561У	10,54		
н561У	н562У	8,41		
н562У	н563У	13,35		
н563У	н564У	3,98		
н564У	н565У	4,74		
н565У	н554У	12,51		

3. Общие сведения об уточняемом земельном участке с кадастровым номером
74:42:0106004:48

№ п/п	Наименование характеристики земельного участка	Значение характеристики
1	2	3
1	Адрес земельного участка	Российская Федерация, Челябинская область, городской округ Трехгорный, город Трехгорный, территория Садоводческое некоммерческое товарищество собственников недвижимости Зеленый дол, земельный участок 48
	Местоположение земельного участка (при отсутствии присвоенного адреса)	—
	Дополнительные сведения о местоположении земельного участка	—
2	Площадь земельного участка ± величина погрешности определения площади (Р ± ΔР), м²	530 ± 8
3	Формула, примененная для расчета предельной допустимой погрешности определения площади земельного участка (ΔР), м²	3,5*0,10*√(530,00) = 8
4	Площадь земельного участка согласно сведениям государственного кадастра недвижимости (Ркад), м²	529
5	Оценка расхождения Р и Ркад (Р - Ркад), м²	1

1	2	3
6	Предельный минимальный и максимальный размеры земельного участка (Рмин и Рмакс), м²	Рмин = 300 Рмакс = 1 200
7	Кадастровый или иной номер (обозначение) здания, сооружения, объекта незавершенного строительства, расположенного на земельном участке	74:42:0106004:772
8	Иные сведения	—

1. Сведения о характерных точках границы уточняемого земельного участка с кадастровым номером 74:42:0106004:47

Зона № 1							
Обозначение характерных точек границ	Существующие координаты, м		Уточненные координаты, м		Метод определения координат	Средняя квадратическая погрешность определения координат характерной точки (Mt), м	Формулы, примененные для расчета средней квадратической погрешности определения координат характерной точки (Mt), м
	X	Y	X	Y			
1	2	3	4	5	6	7	8
450	566 486,12	1 328 126,99	—	—	—	—	—
451	566 484,06	1 328 128,87	—	—			
452	566 487,71	1 328 134,60	—	—			
453	566 482,93	1 328 139,45	—	—			
440	566 489,10	1 328 147,77	—	—			
439	566 481,61	1 328 153,50	—	—			
438	566 484,58	1 328 157,75	—	—			
437	566 480,55	1 328 160,35	—	—			
449	566 479,14	1 328 158,38	—	—			
454	566 467,90	1 328 144,06	—	—			
455	566 459,88	1 328 134,32	—	—			
456	566 456,30	1 328 129,94	—	—			
457	566 461,90	1 328 125,18	—	—			
458	566 454,19	1 328 117,70	—	—			
459	566 467,36	1 328 105,80	—	—			
460	566 469,20	1 328 107,37	—	—			
н552У	—	—	566 487,79	1 328 136,03	Метод спутниковых геодезических измерений (определений)	0,10	

1	2	3	4	5	6	7	8
н553У	—	—	566 482,79	1 328 139,59	Метод спутниковых геодезических измерений (определений)	0,10	—
н539У	—	—	566 488,37	1 328 148,99			
н538У	—	—	566 480,88	1 328 154,48			
н537У	—	—	566 483,77	1 328 158,39			
н536У	—	—	566 480,89	1 328 160,43			
н541У	—	—	566 479,77	1 328 159,10			
н551У	—	—	566 479,15	1 328 159,61			
н554У	—	—	566 459,62	1 328 135,99			
н555У	—	—	566 456,97	1 328 131,28			
н556У	—	—	566 460,86	1 328 128,70			
н557У	—	—	566 456,71	1 328 120,12			
н558У	—	—	566 471,91	1 328 109,38			
н559У	—	—	566 486,55	1 328 127,29			
н560У	—	—	566 482,79	1 328 129,86			
н552У	—	—	566 487,79	1 328 136,03			

2. Сведения о частях границ уточняемого земельного участка с кадастровым номером 74:42:0106004:47				
Обозначение части границ		Горизонтальное проложение (S), м	Описание прохождения части границ	Отметка о наличии земельного спора о местоположении границ земельного участка
от т.	до т.			
1	2	3	4	5
н552У	н553У	6,14	—	—

1	2	3	4	5
н553У	н539У	10,93	—	—
н539У	н538У	9,29		
н538У	н537У	4,86		
н537У	н536У	3,53		
н536У	н541У	1,74		
н541У	н551У	0,80		
н551У	н554У	30,65		
н554У	н555У	5,40		
н555У	н556У	4,67		
н556У	н557У	9,53		
н557У	н558У	18,61		
н558У	н559У	23,13		
н559У	н560У	4,55		
н560У	н552У	7,94		

3. Общие сведения об уточняемом земельном участке с кадастровым номером 74:42:0106004:47

№ п/п	Наименование характеристики земельного участка	Значение характеристики
1	2	3
1	Адрес земельного участка	Российская Федерация, Челябинская область, городской округ Трехгорный, город Трехгорный, территория Садоводческое некоммерческое товарищество собственников недвижимости Зеленый дол, земельный участок 47
	Местоположение земельного участка (при отсутствии присвоенного адреса)	—
	Дополнительные сведения о местоположении земельного участка	—
2	Площадь земельного участка \pm величина погрешности определения площади ($P \pm \Delta P$), м ²	899 ± 10
3	Формула, примененная для расчета предельной допустимой погрешности определения площади земельного участка (ΔP), м ²	$3,5 \cdot 0,10 \cdot \sqrt{(899,00)} = 10$
4	Площадь земельного участка согласно сведениям государственного кадастра недвижимости (Ркад), м ²	944
5	Оценка расхождения Р и Ркад ($P - P_{\text{кад}}$), м ²	45
6	Предельный минимальный и максимальный размеры земельного участка ($P_{\text{мин}}$ и $P_{\text{макс}}$), м ²	$P_{\text{мин}} = 300$ $P_{\text{макс}} = 1\,200$

1	2				3		
7	Кадастровый или иной номер (обозначение) здания, сооружения, объекта незавершенного строительства, расположенного на земельном участке				—		
8	Иные сведения				—		
1. Сведения о характерных точках границы уточняемого земельного участка с кадастровым номером					74:42:0106004:45		
Зона № 1							
Обозначение характерных точек границ	Существующие координаты, м		Уточненные координаты, м		Метод определения координат	Средняя квадратическая погрешность определения координат характерной точки (Mt), м	Формулы, примененные для расчета средней квадратической погрешности определения координат характерной точки (Mt), м
	X	Y	X	Y			
1	2	3	4	5	6	7	8
н155У	—	—	566 811,28	1 328 431,53	Метод спутниковых геодезических измерений (определений)	0,10	—
н176У	—	—	566 784,12	1 328 447,18			
н177У	—	—	566 782,20	1 328 448,78			
н163У	—	—	566 778,41	1 328 451,78			
н178У	—	—	566 787,34	1 328 461,01			
н179У	—	—	566 790,01	1 328 459,58			
н171У	—	—	566 820,57	1 328 441,01			
н156У	—	—	566 811,67	1 328 432,07			
н155У	—	—	566 811,28	1 328 431,53			

2. Сведения о частях границ уточняемого земельного участка с кадастровым номером 74:42:0106004:45				
Обозначение части границ		Горизонтальное проложение (S), м	Описание прохождения части границ	Отметка о наличии земельного спора о местоположении границ земельного участка
от т.	до т.			
1	2	3	4	5
н155У	н176У	31,35	—	—
н176У	н177У	2,50		
н177У	н163У	4,83		
н163У	н178У	12,84		
н178У	н179У	3,03		
н179У	н171У	35,76		
н171У	н156У	12,61		
н156У	н155У	0,67		
3. Общие сведения об уточняемом земельном участке с кадастровым номером 74:42:0106004:45				
№ п/п	Наименование характеристики земельного участка		Значение характеристики	
1	2		3	
1	Адрес земельного участка		Российская Федерация, Челябинская область, городской округ Трехгорный, город Трехгорный, территория Садоводческое некоммерческое товарищество собственников недвижимости Зеленый дол, земельный участок 45	
	Местоположение земельного участка (при отсутствии присвоенного адреса)		—	
	Дополнительные сведения о местоположении земельного участка		—	
2	Площадь земельного участка ± величина погрешности определения площади (Р ± ΔР), м²		512 ± 8	
3	Формула, примененная для расчета предельной допустимой погрешности определения площади земельного участка (ΔР), м²		3,5*0,10*√(512,00) = 8	
4	Площадь земельного участка согласно сведениям государственного кадастра недвижимости (Ркад), м²		481	
5	Оценка расхождения Р и Ркад (Р - Ркад), м²		31	
6	Предельный минимальный и максимальный размеры земельного участка (Рмин и Рмакс), м²		Рмин = 300 Рмакс = 1 200	
7	Кадастровый или иной номер (обозначение) здания, сооружения, объекта незавершенного строительства, расположенного на земельном участке		—	

1	2				3		
8	Иные сведения				—		
1. Сведения о характерных точках границы уточняемого земельного участка с кадастровым номером					74:42:0106004:44		
Зона № 1							
Обозначение характерных точек границ	Существующие координаты, м		Уточненные координаты, м		Метод определения координат	Средняя квадратическая погрешность определения координат характерной точки (Mt), м	Формулы, примененные для расчета средней квадратической погрешности определения координат характерной точки (Mt), м
	X	Y	X	Y			
1	2	3	4	5	6	7	8
85	566 770,03	1 328 444,41	—	—	—	—	—
86	566 772,79	1 328 442,42	—	—			
87	566 771,86	1 328 440,21	—	—			
84	566 802,67	1 328 420,94	—	—			
88	566 810,93	1 328 431,15	—	—			
89	566 779,16	1 328 449,62	—	—			
90	566 777,37	1 328 451,07	—	—			
91	566 772,80	1 328 447,76	—	—			
н154У	—	—	566 803,71	1 328 421,49	Метод спутниковых геодезических измерений (определений)	0,10	
н155У	—	—	566 811,28	1 328 431,53			
н161У	—	—	566 784,14	1 328 447,16			
н162У	—	—	566 782,27	1 328 448,73			
н163У	—	—	566 778,41	1 328 451,78			
н164У	—	—	566 773,56	1 328 446,23			
н165У	—	—	566 773,70	1 328 446,13			

1	2	3	4	5	6	7	8
н166У	—	—	566 771,63	1 328 443,26	Метод спутниковых геодезических измерений (определений)	0,10	—
н167У	—	—	566 773,24	1 328 442,19			
н168У	—	—	566 772,34	1 328 440,51			
н150У	—	—	566 803,21	1 328 421,79			
н154У	—	—	566 803,71	1 328 421,49			

2. Сведения о частях границ уточняемого земельного участка с кадастровым номером 74:42:0106004:44

Обозначение части границ		Горизонтальное проложение (S), м	Описание прохождения части границ	Отметка о наличии земельного спора о местоположении границ земельного участка
от т.	до т.			
1	2	3	4	5
н154У	н155У	12,57	—	—
н155У	н161У	31,32		
н161У	н162У	2,44		
н162У	н163У	4,92		
н163У	н164У	7,37		
н164У	н165У	0,17		
н165У	н166У	3,54		
н166У	н167У	1,93		
н167У	н168У	1,91		
н168У	н150У	36,10		
н150У	н154У	0,58		

3. Общие сведения об уточняемом земельном участке с кадастровым номером 74:42:0106004:44

№ п/п	Наименование характеристики земельного участка	Значение характеристики
1	2	3

1	2	3
1	Адрес земельного участка	Российская Федерация, Челябинская область, городской округ Трехгорный, город Трехгорный, территория Садоводческое некоммерческое товарищество собственников недвижимости Зеленый дол, земельный участок 44
	Местоположение земельного участка (при отсутствии присвоенного адреса)	—
	Дополнительные сведения о местоположении земельного участка	—
2	Площадь земельного участка ± величина погрешности определения площади ($P \pm \Delta P$), м²	471 ± 8
3	Формула, примененная для расчета предельной допустимой погрешности определения площади земельного участка (ΔP), м²	$3,5 * 0,10 * \sqrt{(471,00)} = 8$
4	Площадь земельного участка согласно сведениям государственного кадастра недвижимости ($P_{\text{кад}}$), м²	488
5	Оценка расхождения P и $P_{\text{кад}}$ ($P - P_{\text{кад}}$), м²	17
6	Предельный минимальный и максимальный размеры земельного участка ($P_{\text{мин}}$ и $P_{\text{макс}}$), м²	$P_{\text{мин}} = 300$ $P_{\text{макс}} = 1\,200$
7	Кадастровый или иной номер (обозначение) здания, сооружения, объекта незавершенного строительства, расположенного на земельном участке	—
8	Иные сведения	—

1. Сведения о характерных точках границы уточняемого земельного участка с кадастровым номером 74:42:0106004:43

Зона № 1							
Обозначение характерных точек границ	Существующие координаты, м		Уточненные координаты, м		Метод определения координат	Средняя квадратическая погрешность определения координат характерной точки (Mt), м	Формулы, примененные для расчета средней квадратической погрешности определения координат характерной точки (Mt), м
	X	Y	X	Y			
1	2	3	4	5	6	7	8
95	566 760,95	1 328 431,47	—	—	—	—	—
96	566 788,07	1 328 414,82	—	—			
81	566 794,66	1 328 410,88	—	—			
84	566 802,67	1 328 420,94	—	—			

1	2	3	4	5	6	7	8
87	566 771,86	1 328 440,21	—	—	—	—	—
86	566 772,79	1 328 442,42	—	—			
85	566 770,03	1 328 444,41	—	—			
н150У	—	—	566 803,21	1 328 421,79	Метод спутниковых геодезических измерений (определений)	0,10	
н168У	—	—	566 772,34	1 328 440,51			
н167У	—	—	566 773,24	1 328 442,19			
н166У	—	—	566 771,63	1 328 443,26			
н180У	—	—	566 769,97	1 328 444,49			
н181У	—	—	566 765,66	1 328 438,46			
н182У	—	—	566 765,95	1 328 438,25			
н183У	—	—	566 765,13	1 328 437,00			
н184У	—	—	566 764,44	1 328 437,43			
н185У	—	—	566 761,24	1 328 431,87			
н186У	—	—	566 769,76	1 328 426,68			
н187У	—	—	566 775,08	1 328 423,25			
н148У	—	—	566 795,02	1 328 411,61			
н150У	—	—	566 803,21	1 328 421,79			

2. Сведения о частях границ уточняемого земельного участка с кадастровым номером 74:42:0106004:43

Обозначение части границ		Горизонтальное проложение (S), м	Описание прохождения части границ	Отметка о наличии земельного спора о местоположении границ земельного участка
от т.	до т.			
1	2	3	4	5

1	2	3	4	5
н150У	н168У	36,10	—	—
н168У	н167У	1,91		
н167У	н166У	1,93		
н166У	н180У	2,07		
н180У	н181У	7,41		
н181У	н182У	0,36		
н182У	н183У	1,49		
н183У	н184У	0,81		
н184У	н185У	6,42		
н185У	н186У	9,98		
н186У	н187У	6,33		
н187У	н148У	23,09		
н148У	н150У	13,07		

3. Общие сведения об уточняемом земельном участке с кадастровым номером 74:42:0106004:43

№ п/п	Наименование характеристики земельного участка	Значение характеристики
1	2	3
1	Адрес земельного участка	Российская Федерация, Челябинская область, городской округ Трехгорный, город Трехгорный, территория Садоводческое некоммерческое товарищество собственников недвижимости Зеленый дол, земельный участок 43
	Местоположение земельного участка (при отсутствии присвоенного адреса)	—
	Дополнительные сведения о местоположении земельного участка	—
2	Площадь земельного участка ± величина погрешности определения площади ($P \pm \Delta P$), м²	534 ± 8
3	Формула, примененная для расчета предельной допустимой погрешности определения площади земельного участка (ΔP), м²	$3,5 \cdot 0,10 \cdot \sqrt{(534,00)} = 8$
4	Площадь земельного участка согласно сведениям государственного кадастра недвижимости ($P_{\text{кад}}$), м²	528
5	Оценка расхождения P и $P_{\text{кад}}$ ($P - P_{\text{кад}}$), м²	6
6	Предельный минимальный и максимальный размеры земельного участка ($P_{\text{мин}}$ и $P_{\text{макс}}$), м²	$P_{\text{мин}} = 300$ $P_{\text{макс}} = 1\,200$

1	2				3		
7	Кадастровый или иной номер (обозначение) здания, сооружения, объекта незавершенного строительства, расположенного на земельном участке				—		
8	Иные сведения				—		
1. Сведения о характерных точках границы уточняемого земельного участка с кадастровым номером					74:42:0106004:42		
Зона № 1							
Обозначение характерных точек границ	Существующие координаты, м		Уточненные координаты, м		Метод определения координат	Средняя квадратическая погрешность определения координат характерной точки (Mt), м	Формулы, примененные для расчета средней квадратической погрешности определения координат характерной точки (Mt), м
	X	Y	X	Y			
1	2	3	4	5	6	7	8
81	566 794,66	1 328 410,88	—	—	—	—	—
96	566 788,07	1 328 414,82	—	—			
95	566 760,95	1 328 431,47	—	—			
97	566 753,80	1 328 417,99	—	—			
98	566 751,22	1 328 414,83	—	—			
73	566 781,16	1 328 396,82	—	—			
72	566 786,86	1 328 402,12	—	—			
н185У	—	—	566 761,24	1 328 431,87	Метод спутниковых геодезических измерений (определений)	0,10	
н188У	—	—	566 753,96	1 328 418,03			
н189У	—	—	566 751,72	1 328 415,18			
н134У	—	—	566 782,83	1 328 396,62			
н133У	—	—	566 783,81	1 328 396,03			
н132У	—	—	566 787,10	1 328 402,07			
н148У	—	—	566 795,02	1 328 411,61			

1	2	3	4	5	6	7	8
н190У	—	—	566 775,11	1 328 423,23	Метод спутниковых геодезических измерений (определений)	0,10	—
н191У	—	—	566 769,74	1 328 426,68			
н185У	—	—	566 761,24	1 328 431,87			

2. Сведения о частях границ уточняемого земельного участка с кадастровым номером
74:42:0106004:42

Обозначение части границ		Горизонтальное проложение (S), м	Описание прохождения части границ	Отметка о наличии земельного спора о местоположении границ земельного участка
от т.	до т.			
1	2	3	4	5
н185У	н188У	15,64	—	—
н188У	н189У	3,62		
н189У	н134У	36,23		
н134У	н133У	1,14		
н133У	н132У	6,88		
н132У	н148У	12,40		
н148У	н190У	23,05		
н190У	н191У	6,38		
н191У	н185У	9,96		

3. Общие сведения об уточняемом земельном участке с кадастровым номером
74:42:0106004:42

№ п/п	Наименование характеристики земельного участка	Значение характеристики
1	2	3
1	Адрес земельного участка	Российская Федерация, Челябинская область, городской округ Трехгорный, город Трехгорный, территория Садоводческое некоммерческое товарищество собственников недвижимости Зеленый дол, земельный участок 42
	Местоположение земельного участка (при отсутствии присвоенного адреса)	—
	Дополнительные сведения о местоположении земельного участка	—
2	Площадь земельного участка ± величина погрешности определения площади (Р ± ΔР), м²	718 ± 9
3	Формула, примененная для расчета предельной допустимой погрешности определения площади земельного участка (ΔР), м²	3,5*0,10*√(718,00) = 9

1	2	3
4	Площадь земельного участка согласно сведениям государственного кадастра недвижимости (Ркад), м²	710
5	Оценка расхождения Р и Ркад (Р - Ркад), м²	8
6	Предельный минимальный и максимальный размеры земельного участка (Рмин и Рмакс), м²	Рмин = 300 Рмакс = 1 200
7	Кадастровый или иной номер (обозначение) здания, сооружения, объекта незавершенного строительства, расположенного на земельном участке	74:42:0106004:720
8	Иные сведения	—

1. Сведения о характерных точках границы уточняемого земельного участка с кадастровым номером 74:42:0106004:41

Зона №		1					
Обозначение характерных точек границ	Существующие координаты, м		Уточненные координаты, м		Метод определения координат	Средняя квадратическая погрешность определения координат характерной точки (Mt), м	Формулы, примененные для расчета средней квадратической погрешности определения координат характерной точки (Mt), м
	X	Y	X	Y			
1	2	3	4	5	6	7	8
99	566 739,32	1 328 404,78	—	—	—	—	—
80	566 766,71	1 328 385,80	—	—			
100	566 773,98	1 328 393,50	—	—			
101	566 774,47	1 328 394,40	—	—			
73	566 781,16	1 328 396,82	—	—			
98	566 751,22	1 328 414,83	—	—			
н138У	—	—	566 767,49	1 328 387,13	Метод спутниковых геодезических измерений (определений)	0,10	
н192У	—	—	566 774,53	1 328 383,51			
н134У	—	—	566 782,83	1 328 396,62			
н189У	—	—	566 751,72	1 328 415,18			
н193У	—	—	566 746,74	1 328 411,49			

1	2	3	4	5	6	7	8
н194У	—	—	566 740,07	1 328 405,38	Метод спутниковых геодезических измерений (определений)	0,10	—
н138У	—	—	566 767,49	1 328 387,13			

2. Сведения о частях границ уточняемого земельного участка с кадастровым номером
74:42:0106004:41

Обозначение части границ		Горизонтальное проложение (S), м	Описание прохождения части границ	Отметка о наличии земельного спора о местоположении границ земельного участка
от т.	до т.			
1	2	3	4	5
н138У	н192У	7,92	—	—
н192У	н134У	15,52		
н134У	н189У	36,23		
н189У	н193У	6,20		
н193У	н194У	9,05		
н194У	н138У	32,94		

3. Общие сведения об уточняемом земельном участке с кадастровым номером
74:42:0106004:41

№ п/п	Наименование характеристики земельного участка	Значение характеристики
1	2	3
1	Адрес земельного участка	Российская Федерация, Челябинская область, городской округ Трехгорный, город Трехгорный, территория Садоводческое некоммерческое товарищество собственников недвижимости Зеленый дол, земельный участок 41
	Местоположение земельного участка (при отсутствии присвоенного адреса)	—
	Дополнительные сведения о местоположении земельного участка	—
2	Площадь земельного участка ± величина погрешности определения площади (Р ± ΔР), м²	595 ± 9
3	Формула, примененная для расчета предельной допустимой погрешности определения площади земельного участка (ΔР), м²	3,5*0,10*√(595,00) = 9
4	Площадь земельного участка согласно сведениям государственного кадастра недвижимости (Ркад), м²	528
5	Оценка расхождения Р и Ркад (Р - Ркад), м²	67
6	Предельный минимальный и максимальный размеры земельного участка (Рмин и Рмакс), м²	Рмин = 300 Рмакс = 1 200

1	2				3		
7	Кадастровый или иной номер (обозначение) здания, сооружения, объекта незавершенного строительства, расположенного на земельном участке				74:42:0106004:847		
8	Иные сведения				—		
1. Сведения о характерных точках границы уточняемого земельного участка с кадастровым номером					74:42:0106004:40		
Зона № 1							
Обозначение характерных точек границ	Существующие координаты, м		Уточненные координаты, м		Метод определения координат	Средняя квадратическая погрешность определения координат характерной точки (Mt), м	Формулы, примененные для расчета средней квадратической погрешности определения координат характерной точки (Mt), м
	X	Y	X	Y			
1	2	3	4	5	6	7	8
102	566 730,23	1 328 394,32	—	—	—	—	—
103	566 735,53	1 328 389,50	—	—			
104	566 736,33	1 328 390,62	—	—			
105	566 742,91	1 328 385,52	—	—			
106	566 743,68	1 328 386,10	—	—			
66	566 760,11	1 328 374,38	—	—			
80	566 766,71	1 328 385,80	—	—			
99	566 739,32	1 328 404,78	—	—			
н139У	—	—	566 760,37	1 328 375,19	Метод спутниковых геодезических измерений (определений)	0,10	
н138У	—	—	566 767,49	1 328 387,13			
н195У	—	—	566 740,09	1 328 405,37			
н196У	—	—	566 729,31	1 328 396,05			
н197У	—	—	566 736,05	1 328 390,95			
н198У	—	—	566 739,17	1 328 390,55			

1	2	3	4	5	6	7	8
н139У	—	—	566 760,37	1 328 375,19	Метод спутниковых геодезических измерений (определений)	0,10	—
2. Сведения о частях границ уточняемого земельного участка с кадастровым номером 74:42:0106004:40							
Обозначение части границ		Горизонтальное проложение (S), м	Описание прохождения части границ		Отметка о наличии земельного спора о местоположении границ земельного участка		
от т.	до т.						
1	2	3	4		5		
н139У	н138У	13,90	—		—		
н138У	н195У	32,92					
н195У	н196У	14,25					
н196У	н197У	8,45					
н197У	н198У	3,15					
н198У	н139У	26,18					
3. Общие сведения об уточняемом земельном участке с кадастровым номером 74:42:0106004:40							
№ п/п	Наименование характеристики земельного участка			Значение характеристики			
1	2			3			
1	Адрес земельного участка			Российская Федерация, Челябинская область, городской округ Трехгорный, город Трехгорный, территория Садоводческое некоммерческое товарищество собственников недвижимости Зеленый дол, земельный участок 40			
	Местоположение земельного участка (при отсутствии присвоенного адреса)			—			
	Дополнительные сведения о местоположении земельного участка			—			
2	Площадь земельного участка ± величина погрешности определения площади (Р ± ΔР), м²			475 ± 8			
3	Формула, примененная для расчета предельной допустимой погрешности определения площади земельного участка (ΔР), м²			3,5*0,10*√(475,00) = 8			
4	Площадь земельного участка согласно сведениям государственного кадастра недвижимости (Ркад), м²			463			
5	Оценка расхождения Р и Ркад (Р - Ркад), м²			12			
6	Предельный минимальный и максимальный размеры земельного участка (Рмин и Рмакс), м²			Рмин = 300 Рмакс = 1 200			

1	2	3	4	5
н22У	н23У	8,43	—	—
н23У	н24У	21,45		
н24У	н25У	10,69		
н25У	н26У	9,87		
н26У	н22У	32,93		

3. Общие сведения об уточняемом земельном участке с кадастровым номером 74:42:0106004:4

№ п/п	Наименование характеристики земельного участка	Значение характеристики
1	2	3
1	Адрес земельного участка	Российская Федерация, Челябинская область, городской округ Трехгорный, город Трехгорный, территория Садоводческое некоммерческое товарищество собственников недвижимости Зеленый дол, земельный участок 4
	Местоположение земельного участка (при отсутствии присвоенного адреса)	—
	Дополнительные сведения о местоположении земельного участка	—
2	Площадь земельного участка \pm величина погрешности определения площади ($P \pm \Delta P$), м ²	285 ± 6
3	Формула, примененная для расчета предельной допустимой погрешности определения площади земельного участка (ΔP), м ²	$3,5 * 0,10 * \sqrt{(285,00)} = 6$
4	Площадь земельного участка согласно сведениям государственного кадастра недвижимости ($P_{\text{кад}}$), м ²	268
5	Оценка расхождения P и $P_{\text{кад}}$ ($P - P_{\text{кад}}$), м ²	17
6	Предельный минимальный и максимальный размеры земельного участка ($P_{\text{мин}}$ и $P_{\text{макс}}$), м ²	$P_{\text{мин}} = 300$ $P_{\text{макс}} = 1\ 200$
7	Кадастровый или иной номер (обозначение) здания, сооружения, объекта незавершенного строительства, расположенного на земельном участке	—
8	Иные сведения	—

1. Сведения о характерных точках границы уточняемого земельного участка с кадастровым номером 74:42:0106004:39							
Зона № 1							
Обозначение характерных точек границ	Существующие координаты, м		Уточненные координаты, м		Метод определения координат	Средняя квадратическая погрешность определения координат характерной точки (Mt), м	Формулы, примененные для расчета средней квадратической погрешности определения координат характерной точки (Mt), м
	X	Y	X	Y			
1	2	3	4	5	6	7	8
107	566 721,88	1 328 385,88	—	—	—	—	
108	566 741,08	1 328 371,49	—	—			
67	566 751,28	1 328 365,02	—	—			
66	566 760,11	1 328 374,38	—	—			
106	566 743,68	1 328 386,10	—	—			
105	566 742,91	1 328 385,52	—	—			
104	566 736,33	1 328 390,62	—	—			
103	566 735,53	1 328 389,50	—	—			
102	566 730,23	1 328 394,32	—	—			
109	566 728,07	1 328 391,64	—	—			
110	566 726,87	1 328 392,22	—	—			
н124У	—	—	566 751,43	1 328 365,60	Метод спутниковых геодезических измерений (определений)	0,10	—
н107У	—	—	566 760,28	1 328 375,03			
н139У	—	—	566 760,37	1 328 375,19			
н199У	—	—	566 739,14	1 328 390,55			
н200У	—	—	566 736,06	1 328 390,94			
н196У	—	—	566 729,31	1 328 396,05			
н201У	—	—	566 722,09	1 328 386,29			

1	2	3	4	5	6	7	8
н202У	—	—	566 731,67	1 328 379,15	Метод спутниковых геодезических измерений (определений)	0,10	—
н124У	—	—	566 751,43	1 328 365,60			

2. Сведения о частях границ уточняемого земельного участка с кадастровым номером
74:42:0106004:39

Обозначение части границ		Горизонтальное проложение (S), м	Описание прохождения части границ	Отметка о наличии земельного спора о местоположении границ земельного участка
от т.	до т.			
1	2	3	4	5
н124У	н107У	12,93	—	—
н107У	н139У	0,18		
н139У	н199У	26,20		
н199У	н200У	3,10		
н200У	н196У	8,47		
н196У	н201У	12,14		
н201У	н202У	11,95		
н202У	н124У	23,96		

3. Общие сведения об уточняемом земельном участке с кадастровым номером
74:42:0106004:39

№ п/п	Наименование характеристики земельного участка	Значение характеристики
1	2	3
1	Адрес земельного участка	Местоположение установлено относительно ориентира, расположенного в границах участка. Почтовый адрес ориентира: Челябинская область, г. Трехгорный.
	Местоположение земельного участка (при отсутствии присвоенного адреса)	—
	Дополнительные сведения о местоположении земельного участка	—
2	Площадь земельного участка ± величина погрешности определения площади (Р ± ΔР), м²	477 ± 8
3	Формула, примененная для расчета предельной допустимой погрешности определения площади земельного участка (ΔР), м²	3,5*0,10*√(477,00) = 8
4	Площадь земельного участка согласно сведениям государственного кадастра недвижимости (Ркад), м²	456
5	Оценка расхождения Р и Ркад (Р - Ркад), м²	21

1	2	3
6	Предельный минимальный и максимальный размеры земельного участка (Рмин и Рмакс), м²	Рмин = 300 Рмакс = 1 200
7	Кадастровый или иной номер (обозначение) здания, сооружения, объекта незавершенного строительства, расположенного на земельном участке	74:42:0106004:933
8	Иные сведения	Запрещение. Обременение возникает на основании: Выписка из решения о наложении запрета на основании постановления о запрете на совершение действий по регистрации № № 152456651/7427, от 19 ноября 2016 г., документ выдан Ленинский РОСП г.Челябинска УФССП России по Челябинской области

1. Сведения о характерных точках границы уточняемого земельного участка с кадастровым номером 74:42:0106004:38

Зона № <u>1</u>							
Обозначение характерных точек границ	Существующие координаты, м		Уточненные координаты, м		Метод определения координат	Средняя квадратическая погрешность определения координат характерной точки (Mt), м	Формулы, примененные для расчета средней квадратической погрешности определения координат характерной точки (Mt), м
	X	Y	X	Y			
1	2	3	4	5	6	7	8
111	566 742,09	1 328 355,86	—	—	—	—	—
67	566 751,28	1 328 365,02	—	—			
108	566 741,08	1 328 371,49	—	—			
107	566 721,88	1 328 385,88	—	—			
112	566 714,50	1 328 376,88	—	—			
113	566 730,02	1 328 365,15	—	—			
114	566 734,09	1 328 361,10	—	—			
н95У	—	—	566 739,97	1 328 353,91	Метод спутниковых геодезических измерений (определений)	0,10	—
н124У	—	—	566 751,43	1 328 365,60			
н203У	—	—	566 731,80	1 328 379,04			
н201У	—	—	566 722,09	1 328 386,29			

1	2	3	4	5	6	7	8
н204У	—	—	566 714,64	1 328 377,10	Метод спутниковых геодезических измерений (определений)	0,10	—
н100У	—	—	566 734,48	1 328 362,06			
н99У	—	—	566 738,35	1 328 358,60			
н98У	—	—	566 738,83	1 328 357,91			
н97У	—	—	566 739,15	1 328 357,11			
н96У	—	—	566 739,22	1 328 355,82			
н95У	—	—	566 739,97	1 328 353,91			

2. Сведения о частях границ уточняемого земельного участка с кадастровым номером
74:42:0106004:38

Обозначение части границ		Горизонтальное проложение (S), м	Описание прохождения части границ	Отметка о наличии земельного спора о местоположении границ земельного участка
от т.	до т.			
1	2	3	4	5
н95У	н124У	16,37	—	—
н124У	н203У	23,79		
н203У	н201У	12,12		
н201У	н204У	11,83		
н204У	н100У	24,90		
н100У	н99У	5,19		
н99У	н98У	0,84		
н98У	н97У	0,86		
н97У	н96У	1,29		
н96У	н95У	2,05		

3. Общие сведения об уточняемом земельном участке с кадастровым номером
74:42:0106004:38

№ п/п	Наименование характеристики земельного участка	Значение характеристики
1	2	3

1	2	3
1	Адрес земельного участка	Российская Федерация, Челябинская область, городской округ Трехгорный, город Трехгорный, территория Садоводческое некоммумерческое товарищество собственников недвижимости Зеленый дол, земельный участок 38
	Местоположение земельного участка (при отсутствии присвоенного адреса)	—
	Дополнительные сведения о местоположении земельного участка	—
2	Площадь земельного участка \pm величина погрешности определения площади ($P \pm \Delta P$), м ²	441 ± 7
3	Формула, примененная для расчета предельной допустимой погрешности определения площади земельного участка (ΔP), м ²	$3,5*0,10*\sqrt{(441,00)} = 7$
4	Площадь земельного участка согласно сведениям государственного кадастра недвижимости (Ркад), м ²	425
5	Оценка расхождения Р и Ркад ($P - P_{кад}$), м ²	16
6	Предельный минимальный и максимальный размеры земельного участка ($P_{мин}$ и $P_{макс}$), м ²	$P_{мин} = 300$ $P_{макс} = 1\,200$
7	Кадастровый или иной номер (обозначение) здания, сооружения, объекта незавершенного строительства, расположенного на земельном участке	74:42:0106004:893
8	Иные сведения	—

1. Сведения о характерных точках границы уточняемого земельного участка с кадастровым номером 74:42:0106004:37

Зона № <u>1</u>							
Обозначение характерных точек границ	Существующие координаты, м		Уточненные координаты, м		Метод определения координат	Средняя квадратическая погрешность определения координат характерной точки (Mt), м	Формулы, примененные для расчета средней квадратической погрешности определения координат характерной точки (Mt), м
	X	Y	X	Y			
1	2	3	4	5	6	7	8
114	566 734,09	1 328 361,10	—	—	—	—	—
113	566 730,02	1 328 365,15	—	—			
112	566 714,50	1 328 376,88	—	—			
115	566 711,88	1 328 374,08	—	—			

1	2	3	4	5	6	7	8	
116	566 710,18	1 328 375,36	—	—	—	—	—	
117	566 699,50	1 328 362,70	—	—				
118	566 723,46	1 328 344,86	—	—				
119	566 727,54	1 328 352,08	—	—				
н205У	—	—	566 723,67	1 328 346,22	Метод спутниковых геодезических измерений (определений)	0,10		—
н86У	—	—	566 725,06	1 328 348,40				
н100У	—	—	566 734,48	1 328 362,06				
н204У	—	—	566 714,64	1 328 377,10				
н206У	—	—	566 713,46	1 328 377,97				
н207У	—	—	566 701,76	1 328 366,31				
н208У	—	—	566 700,25	1 328 364,47				
н205У	—	—	566 723,67	1 328 346,22				

2. Сведения о частях границ уточняемого земельного участка с кадастровым номером

74:42:0106004:37

Обозначение части границ		Горизонтальное проложение (S), м	Описание прохождения части границ	Отметка о наличии земельного спора о местоположении границ земельного участка
от т.	до т.			
1	2	3	4	5
н205У	н86У	2,59	—	—
н86У	н100У	16,59		
н100У	н204У	24,90		
н204У	н206У	1,47		
н206У	н207У	16,52		
н207У	н208У	2,38		
н208У	н205У	29,69		

3. Общие сведения об уточняемом земельном участке с кадастровым номером

74:42:0106004:37

№ п/п	Наименование характеристики земельного участка	Значение характеристики
1	2	3

1	2	3
1	Адрес земельного участка	Российская Федерация, Челябинская область, городской округ Трехгорный, город Трехгорный, территория Садоводческое некоммумерческое товарищество собственников недвижимости Зеленый дол, земельный участок 37
	Местоположение земельного участка (при отсутствии присвоенного адреса)	—
	Дополнительные сведения о местоположении земельного участка	—
2	Площадь земельного участка \pm величина погрешности определения площади ($P \pm \Delta P$), м ²	533 ± 8
3	Формула, примененная для расчета предельной допустимой погрешности определения площади земельного участка (ΔP), м ²	$3,5 \cdot 0,10 \cdot \sqrt{(533,00)} = 8$
4	Площадь земельного участка согласно сведениям государственного кадастра недвижимости ($P_{\text{кад}}$), м ²	564
5	Оценка расхождения P и $P_{\text{кад}}$ ($P - P_{\text{кад}}$), м ²	31
6	Предельный минимальный и максимальный размеры земельного участка ($P_{\text{мин}}$ и $P_{\text{макс}}$), м ²	$P_{\text{мин}} = 300$ $P_{\text{макс}} = 1\,200$
7	Кадастровый или иной номер (обозначение) здания, сооружения, объекта незавершенного строительства, расположенного на земельном участке	74:42:0106004:800
8	Иные сведения	—

1. Сведения о характерных точках границы уточняемого земельного участка с кадастровым номером 74:42:0106004:36

Зона № 1

Обозначение характерных точек границ	Существующие координаты, м		Уточненные координаты, м		Метод определения координат	Средняя квадратическая погрешность определения координат характерной точки (M_t), м	Формулы, примененные для расчета средней квадратической погрешности определения координат характерной точки (M_t), м
	X	Y	X	Y			
1	2	3	4	5	6	7	8
н209У	—	—	566 723,65	1 328 346,20	Метод спутниковых геодезических измерений (определений)	0,10	—
н78У	—	—	566 714,37	1 328 331,91			

1	2	3	4	5	6	7	8
н79У	—	—	566 709,83	1 328 334,72	Метод спутниковых геодезических измерений (определений)	0,10	—
н210У	—	—	566 688,10	1 328 350,79			
н211У	—	—	566 699,85	1 328 364,79			
н208У	—	—	566 700,25	1 328 364,47			
н209У	—	—	566 723,65	1 328 346,20			

2. Сведения о частях границ уточняемого земельного участка с кадастровым номером
74:42:0106004:36

Обозначение части границ		Горизонтальное проложение (S), м	Описание прохождения части границ	Отметка о наличии земельного спора о местоположении границ земельного участка
от т.	до т.			
1	2	3	4	5
н209У	н78У	17,04	—	—
н78У	н79У	5,34		
н79У	н210У	27,03		
н210У	н211У	18,28		
н211У	н208У	0,51		
н208У	н209У	29,69		

3. Общие сведения об уточняемом земельном участке с кадастровым номером
74:42:0106004:36

№ п/п	Наименование характеристики земельного участка	Значение характеристики
1	2	3
1	Адрес земельного участка	Российская Федерация, Челябинская область, городской округ Трехгорный, город Трехгорный, территория Садоводческое некоммерческое товарищество собственников недвижимости Зеленый дол, земельный участок 36
	Местоположение земельного участка (при отсутствии присвоенного адреса)	—
	Дополнительные сведения о местоположении земельного участка	—
2	Площадь земельного участка ± величина погрешности определения площади (Р ± ΔР), м²	557 ± 8

1	2	3					
3	Формула, примененная для расчета предельной допустимой погрешности определения площади земельного участка (ΔР), м²	3,5*0,10*√(557,00) = 8					
4	Площадь земельного участка согласно сведениям государственного кадастра недвижимости (Ркад), м²	560					
5	Оценка расхождения Р и Ркад (Р - Ркад), м²	3					
6	Предельный минимальный и максимальный размеры земельного участка (Рмин и Рмакс), м²	Рмин = 300 Рмакс = 1 200					
7	Кадастровый или иной номер (обозначение) здания, сооружения, объекта незавершенного строительства, расположенного на земельном участке	74:42:0106004:810					
8	Иные сведения	—					
1. Сведения о характерных точках границы уточняемого земельного участка с кадастровым номером		74:42:0106004:358					
Зона № 1							
Обозначение характерных точек границ	Существующие координаты, м		Уточненные координаты, м		Метод определения координат	Средняя квадратическая погрешность определения координат характерной точки (Mt), м	Формулы, примененные для расчета средней квадратической погрешности определения координат характерной точки (Mt), м
	X	Y	X	Y			
1	2	3	4	5	6	7	8
1253	565 954,88	1 328 469,37	—	—	—	—	—
1257	565 941,01	1 328 480,26	—	—			
1258	565 931,07	1 328 467,83	—	—			
1259	565 928,77	1 328 462,55	—	—			
1260	565 928,17	1 328 455,45	—	—			
1261	565 926,90	1 328 452,73	—	—			
1262	565 938,29	1 328 444,17	—	—			
н1568У	—	—	565 954,65	1 328 470,26	Метод спутниковых геодезических измерений (определений)	0,10	
н1567У	—	—	565 940,44	1 328 480,91			
н1570У	—	—	565 931,01	1 328 468,61			

1	2	3	4	5	6	7	8
н1571У	—	—	565 922,18	1 328 457,08	Метод спутниковых геодезических измерений (определений)	0,10	—
н1572У	—	—	565 936,53	1 328 446,20			
н1568У	—	—	565 954,65	1 328 470,26			

2. Сведения о частях границ уточняемого земельного участка с кадастровым номером
74:42:0106004:358

Обозначение части границ		Горизонтальное проложение (S), м	Описание прохождения части границ	Отметка о наличии земельного спора о местоположении границ земельного участка
от т.	до т.			
1	2	3	4	5
н1568У	н1567У	17,76	—	—
н1567У	н1570У	15,50		
н1570У	н1571У	14,52		
н1571У	н1572У	18,01		
н1572У	н1568У	30,12		

3. Общие сведения об уточняемом земельном участке с кадастровым номером
74:42:0106004:358

№ п/п	Наименование характеристики земельного участка	Значение характеристики
1	2	3
1	Адрес земельного участка	Российская Федерация, Челябинская область, городской округ Трехгорный, город Трехгорный, территория Садоводческое некоммерческое товарищество собственников недвижимости Зеленый дол, земельный участок 358
	Местоположение земельного участка (при отсутствии присвоенного адреса)	—
	Дополнительные сведения о местоположении земельного участка	—
2	Площадь земельного участка ± величина погрешности определения площади (Р ± ΔР), м²	538 ± 8
3	Формула, примененная для расчета предельной допустимой погрешности определения площади земельного участка (ΔР), м²	3,5*0,10*√(538,00) = 8
4	Площадь земельного участка согласно сведениям государственного кадастра недвижимости (Ркад), м²	534
5	Оценка расхождения Р и Ркад (Р - Ркад), м²	4

1	2	3
6	Предельный минимальный и максимальный размеры земельного участка (Рмин и Рмакс), м²	Рмин = 300 Рмакс = 1 200
7	Кадастровый или иной номер (обозначение) здания, сооружения, объекта незавершенного строительства, расположенного на земельном участке	—
8	Иные сведения	—

1. Сведения о характерных точках границы уточняемого земельного участка с кадастровым номером 74:42:0106004:356

Зона №		1					
Обозначение характерных точек границ	Существующие координаты, м		Уточненные координаты, м		Метод определения координат	Средняя квадратическая погрешность определения координат характерной точки (Mt), м	Формулы, примененные для расчета средней квадратической погрешности определения координат характерной точки (Mt), м
	X	Y	X	Y			
1	2	3	4	5	6	7	8
1298	565 870,95	1 328 506,67	—	—	—	—	—
1297	565 882,58	1 328 496,09	—	—			
1296	565 906,67	1 328 532,75	—	—			
1299	565 898,53	1 328 532,47	—	—			
1300	565 892,36	1 328 529,05	—	—			
н1605У	—	—	565 908,99	1 328 534,45	Метод спутниковых геодезических измерений (определений)	0,10	
н1606У	—	—	565 903,90	1 328 536,26			
н1607У	—	—	565 896,24	1 328 533,45			
н1608У	—	—	565 871,15	1 328 508,67			
н1604У	—	—	565 882,57	1 328 498,48			
н1605У	—	—	565 908,99	1 328 534,45			

2. Сведения о частях границ уточняемого земельного участка с кадастровым номером					74:42:0106004:356				
Обозначение части границ		Горизонтальное проложение (S), м	Описание прохождения части границ	Отметка о наличии земельного спора о местоположении границ земельного участка					
от т.	до т.								
1	2	3	4	5					
н1605У	н1606У	5,40	—	—					
н1606У	н1607У	8,16							
н1607У	н1608У	35,26							
н1608У	н1604У	15,31							
н1604У	н1605У	44,63							
3. Общие сведения об уточняемом земельном участке с кадастровым номером					74:42:0106004:356				
№ п/п	Наименование характеристики земельного участка			Значение характеристики					
1	2			3					
1	Адрес земельного участка			Российская Федерация, Челябинская область, городской округ Трехгорный, город Трехгорный, территория Садоводческое некоммерческое товарищество собственников недвижимости Зеленый дол, земельный участок 356					
	Местоположение земельного участка (при отсутствии присвоенного адреса)			—					
	Дополнительные сведения о местоположении земельного участка			—					
2	Площадь земельного участка ± величина погрешности определения площади (Р ± ΔР), м²			500 ± 8					
3	Формула, примененная для расчета предельной допустимой погрешности определения площади земельного участка (ΔР), м²			3,5*0,10*√(500,00) = 8					
4	Площадь земельного участка согласно сведениям государственного кадастра недвижимости (Ркад), м²			474					
5	Оценка расхождения Р и Ркад (Р - Ркад), м²			26					
6	Предельный минимальный и максимальный размеры земельного участка (Рмин и Рмакс), м²			Рмин = 300 Рмакс = 1 200					
7	Кадастровый или иной номер (обозначение) здания, сооружения, объекта незавершенного строительства, расположенного на земельном участке			—					
8	Иные сведения			—					

1. Сведения о характерных точках границы уточняемого земельного участка с кадастровым номером 74:42:0106004:355

Зона № 1							
Обозначение характерных точек границ	Существующие координаты, м		Уточненные координаты, м		Метод определения координат	Средняя квадратическая погрешность определения координат характерной точки (Mt), м	Формулы, примененные для расчета средней квадратической погрешности определения координат характерной точки (Mt), м
	X	Y	X	Y			
1	2	3	4	5	6	7	8
1294	565 890,17	1 328 489,46	—	—	—	—	—
1295	565 916,60	1 328 527,24	—	—			
1296	565 906,67	1 328 532,75	—	—			
1297	565 882,58	1 328 496,09	—	—			
н1599У	—	—	565 891,36	1 328 490,63	Метод спутниковых геодезических измерений (определений)	0,10	
н1600У	—	—	565 901,34	1 328 505,12			
н1601У	—	—	565 908,15	1 328 515,09			
н1602У	—	—	565 916,30	1 328 529,67			
н1603У	—	—	565 909,05	1 328 534,31			
н1604У	—	—	565 882,57	1 328 498,48			
н1599У	—	—	565 891,36	1 328 490,63			

2. Сведения о частях границ уточняемого земельного участка с кадастровым номером 74:42:0106004:355

Обозначение части границ		Горизонтальное проложение (S), м	Описание прохождения части границ	Отметка о наличии земельного спора о местоположении границ земельного участка
от т.	до т.			
1	2	3	4	5
н1599У	н1600У	17,59	—	—
н1600У	н1601У	12,07		
н1601У	н1602У	16,70		

1	2	3	4	5
н1602У	н1603У	8,61	—	—
н1603У	н1604У	44,55		
н1604У	н1599У	11,79		

3. Общие сведения об уточняемом земельном участке с кадастровым номером 74:42:0106004:355

№ п/п	Наименование характеристики земельного участка	Значение характеристики
1	2	3
1	Адрес земельного участка	Российская Федерация, Челябинская область, городской округ Трехгорный, город Трехгорный, территория Садоводческое некоммерческое товарищество собственников недвижимости Зеленый дол, земельный участок 355
	Местоположение земельного участка (при отсутствии присвоенного адреса)	—
	Дополнительные сведения о местоположении земельного участка	—
2	Площадь земельного участка \pm величина погрешности определения площади ($P \pm \Delta P$), м ²	484 ± 8
3	Формула, примененная для расчета предельной допустимой погрешности определения площади земельного участка (ΔP), м ²	$3,5 * 0,10 * \sqrt{(484,00)} = 8$
4	Площадь земельного участка согласно сведениям государственного кадастра недвижимости ($P_{\text{кад}}$), м ²	479
5	Оценка расхождения P и $P_{\text{кад}}$ ($P - P_{\text{кад}}$), м ²	5
6	Предельный минимальный и максимальный размеры земельного участка ($P_{\text{мин}}$ и $P_{\text{макс}}$), м ²	$P_{\text{мин}} = 300$ $P_{\text{макс}} = 1\,200$
7	Кадастровый или иной номер (обозначение) здания, сооружения, объекта незавершенного строительства, расположенного на земельном участке	—
8	Иные сведения	—

1. Сведения о характерных точках границы уточняемого земельного участка с кадастровым номером 74:42:0106004:354

Зона № 1							
Обозначение характерных точек границ	Существующие координаты, м		Уточненные координаты, м		Метод определения координат	Средняя квадратическая погрешность определения координат характерной точки (Mt), м	Формулы, примененные для расчета средней квадратической погрешности определения координат характерной точки (Mt), м
	X	Y	X	Y			
1	2	3	4	5	6	7	8
1301	565 880,00	1 328 476,81	—	—	—	—	—
1310	565 889,56	1 328 488,15	—	—			
1294	565 890,17	1 328 489,46	—	—			
1297	565 882,58	1 328 496,09	—	—			
1298	565 870,95	1 328 506,67	—	—			
1302	565 859,71	1 328 496,46	—	—			
н1609У	—	—	565 880,63	1 328 478,26	Метод спутниковых геодезических измерений (определений)	0,10	
н1599У	—	—	565 891,36	1 328 490,63			
н1604У	—	—	565 882,57	1 328 498,48			
н1617У	—	—	565 871,19	1 328 508,65			
н1618У	—	—	565 861,59	1 328 496,55			
н1609У	—	—	565 880,63	1 328 478,26			

2. Сведения о частях границ уточняемого земельного участка с кадастровым номером 74:42:0106004:354

Обозначение части границ		Горизонтальное проложение (S), м	Описание прохождения части границ	Отметка о наличии земельного спора о местоположении границ земельного участка
от т.	до т.			
1	2	3	4	5
н1609У	н1599У	16,38	—	—
н1599У	н1604У	11,79		
н1604У	н1617У	15,26		

1	2	3	4	5
н1617У	н1618У	15,45	—	—
н1618У	н1609У	26,40		
3. Общие сведения об уточняемом земельном участке с кадастровым номером			74:42:0106004:354	
№ п/п	Наименование характеристики земельного участка		Значение характеристики	
1	2		3	
1	Адрес земельного участка		Российская Федерация, Челябинская область, городской округ Трехгорный, город Трехгорный, территория Садоводческое некоммерческое товарищество собственников недвижимости Зеленый дол, земельный участок 354	
	Местоположение земельного участка (при отсутствии присвоенного адреса)		—	
	Дополнительные сведения о местоположении земельного участка		—	
2	Площадь земельного участка ± величина погрешности определения площади (Р ± ΔР), м²		424 ± 7	
3	Формула, примененная для расчета предельной допустимой погрешности определения площади земельного участка (ΔР), м²		3,5*0,10*√(424,00) = 7	
4	Площадь земельного участка согласно сведениям государственного кадастра недвижимости (Ркад), м²		424	
5	Оценка расхождения Р и Ркад (Р - Ркад), м²		0	
6	Предельный минимальный и максимальный размеры земельного участка (Рмин и Рмакс), м²		Рмин = 300 Рмакс = 1 200	
7	Кадастровый или иной номер (обозначение) здания, сооружения, объекта незавершенного строительства, расположенного на земельном участке		74:42:0106004:829	
8	Иные сведения		—	

1. Сведения о характерных точках границы уточняемого земельного участка с кадастровым номером						74:42:0106004:353	
Зона №		1					
Обозначение характерных точек границ	Существующие координаты, м		Уточненные координаты, м		Метод определения координат	Средняя квадратическая погрешность определения координат характерной точки (Mt), м	Формулы, примененные для расчета средней квадратической погрешности определения координат характерной точки (Mt), м
	X	Y	X	Y			
1	2	3	4	5	6	7	8
1301	565 880,00	1 328 476,81	—	—	—	—	—
1302	565 859,71	1 328 496,46	—	—			
1303	565 858,08	1 328 496,68	—	—			
1304	565 853,41	1 328 495,56	—	—			
1305	565 850,24	1 328 491,13	—	—			
1306	565 846,96	1 328 488,43	—	—			
1307	565 844,48	1 328 483,88	—	—			
1308	565 843,39	1 328 481,51	—	—			
1309	565 868,97	1 328 464,96	—	—			
н1609У	—	—	565 880,63	1 328 478,26	Метод спутниковых геодезических измерений (определений)	0,10	
н1610У	—	—	565 872,98	1 328 485,64			
н1611У	—	—	565 863,14	1 328 495,12			
н1612У	—	—	565 855,52	1 328 502,17			
н1613У	—	—	565 845,63	1 328 489,08			
н1614У	—	—	565 843,28	1 328 484,90			
н1615У	—	—	565 870,83	1 328 467,53			
н1616У	—	—	565 876,26	1 328 473,69			

1	2	3	4	5	6	7	8
н1609У	—	—	565 880,63	1 328 478,26	Метод спутниковых геодезических измерений (определений)	0,10	—
2. Сведения о частях границ уточняемого земельного участка с кадастровым номером 74:42:0106004:353							
Обозначение части границ		Горизонтальное проложение (S), м	Описание прохождения части границ		Отметка о наличии земельного спора о местоположении границ земельного участка		
от т.	до т.						
1	2	3	4		5		
н1609У	н1610У	10,63	—		—		
н1610У	н1611У	13,66					
н1611У	н1612У	10,38					
н1612У	н1613У	16,41					
н1613У	н1614У	4,80					
н1614У	н1615У	32,57					
н1615У	н1616У	8,21					
н1616У	н1609У	6,32					
3. Общие сведения об уточняемом земельном участке с кадастровым номером 74:42:0106004:353							
№ п/п	Наименование характеристики земельного участка			Значение характеристики			
1	2			3			
1	Адрес земельного участка			Российская Федерация, Челябинская область, городской округ Трехгорный, город Трехгорный, территория Садоводческое некоммерческое товарищество собственников недвижимости Зеленый дол, земельный участок 353			
	Местоположение земельного участка (при отсутствии присвоенного адреса)			—			
	Дополнительные сведения о местоположении земельного участка			—			
2	Площадь земельного участка ± величина погрешности определения площади (Р ± ΔР), м²			603 ± 9			
3	Формула, примененная для расчета предельной допустимой погрешности определения площади земельного участка (ΔР), м²			3,5*0,10*√(603,00) = 9			
4	Площадь земельного участка согласно сведениям государственного кадастра недвижимости (Ркад), м²			603			
5	Оценка расхождения Р и Ркад (Р - Ркад), м²			0			
6	Предельный минимальный и максимальный размеры земельного участка (Рмин и Рмакс), м²			Рмин = 300 Рмакс = 1 200			

1	2				3		
7	Кадастровый или иной номер (обозначение) здания, сооружения, объекта незавершенного строительства, расположенного на земельном участке				—		
8	Иные сведения				—		
1. Сведения о характерных точках границы уточняемого земельного участка с кадастровым номером					74:42:0106004:352		
Зона № 1							
Обозначение характерных точек границ	Существующие координаты, м		Уточненные координаты, м		Метод определения координат	Средняя квадратическая погрешность определения координат характерной точки (Mt), м	Формулы, примененные для расчета средней квадратической погрешности определения координат характерной точки (Mt), м
	X	Y	X	Y			
1	2	3	4	5	6	7	8
1309	565 868,97	1 328 464,96	—	—	—	—	
1308	565 843,39	1 328 481,51	—	—			
1311	565 843,58	1 328 480,74	—	—			
1312	565 841,74	1 328 481,32	—	—			
1313	565 838,84	1 328 476,52	—	—			
1314	565 838,05	1 328 474,09	—	—			
1315	565 839,36	1 328 473,24	—	—			
1316	565 829,08	1 328 455,46	—	—			
1317	565 851,07	1 328 443,60	—	—			
н1615У	—	—	565 870,83	1 328 467,53	Метод спутниковых геодезических измерений (определений)	0,10	—
н1614У	—	—	565 843,28	1 328 484,90			
н1619У	—	—	565 839,69	1 328 478,45			
н1620У	—	—	565 830,51	1 328 458,85			
н1621У	—	—	565 852,86	1 328 445,84			

1	2	3	4	5	6	7	8
н1615У	—	—	565 870,83	1 328 467,53	Метод спутниковых геодезических измерений (определений)	0,10	—
2. Сведения о частях границ уточняемого земельного участка с кадастровым номером 74:42:0106004:352							
Обозначение части границ		Горизонтальное проложение (S), м	Описание прохождения части границ		Отметка о наличии земельного спора о местоположении границ земельного участка		
от т.	до т.						
1	2	3	4		5		
н1615У	н1614У	32,57	—		—		
н1614У	н1619У	7,38					
н1619У	н1620У	21,64					
н1620У	н1621У	25,86					
н1621У	н1615У	28,17					
3. Общие сведения об уточняемом земельном участке с кадастровым номером 74:42:0106004:352							
№ п/п	Наименование характеристики земельного участка			Значение характеристики			
1	2			3			
1	Адрес земельного участка			Российская Федерация, Челябинская область, городской округ Трехгорный, город Трехгорный, территория Садоводческое некоммерческое товарищество собственников недвижимости Зеленый дол, земельный участок 352			
	Местоположение земельного участка (при отсутствии присвоенного адреса)			—			
	Дополнительные сведения о местоположении земельного участка			—			
2	Площадь земельного участка ± величина погрешности определения площади (Р ± ΔР), м²			835 ± 10			
3	Формула, примененная для расчета предельной допустимой погрешности определения площади земельного участка (ΔР), м²			3,5*0,10*√(835,00) = 10			
4	Площадь земельного участка согласно сведениям государственного кадастра недвижимости (Ркад), м²			800			
5	Оценка расхождения Р и Ркад (Р - Ркад), м²			35			
6	Предельный минимальный и максимальный размеры земельного участка (Рмин и Рмакс), м²			Рмин = 300 Рмакс = 1 200			
7	Кадастровый или иной номер (обозначение) здания, сооружения, объекта незавершенного строительства, расположенного на земельном участке			—			

1	2				3		
8	Иные сведения				—		
1. Сведения о характерных точках границы уточняемого земельного участка с кадастровым номером					74:42:0106004:351		
Зона № 1							
Обозначение характерных точек границ	Существующие координаты, м		Уточненные координаты, м		Метод определения координат	Средняя квадратическая погрешность определения координат характерной точки (Mt), м	Формулы, примененные для расчета средней квадратической погрешности определения координат характерной точки (Mt), м
	X	Y	X	Y			
1	2	3	4	5	6	7	8
1272	565 892,52	1 328 448,82	—	—	—	—	—
1271	565 874,30	1 328 465,07	—	—			
1274	565 861,62	1 328 448,96	—	—			
1275	565 873,71	1 328 438,73	—	—			
1276	565 883,18	1 328 447,18	—	—			
1277	565 885,94	1 328 444,43	—	—			
1278	565 890,14	1 328 447,91	—	—			
1279	565 890,97	1 328 447,15	—	—			
н1582У	—	—	565 897,34	1 328 448,24	Метод спутниковых геодезических измерений (определений)	0,10	
н1583У	—	—	565 876,40	1 328 466,02			
н1584У	—	—	565 862,75	1 328 447,72			
н1585У	—	—	565 879,62	1 328 434,97			
н1586У	—	—	565 891,53	1 328 447,97			
н1587У	—	—	565 894,87	1 328 445,23			
н1582У	—	—	565 897,34	1 328 448,24			

2. Сведения о частях границ уточняемого земельного участка с кадастровым номером					74:42:0106004:351
Обозначение части границ		Горизонтальное проложение (S), м	Описание прохождения части границ	Отметка о наличии земельного спора о местоположении границ земельного участка	
от т.	до т.				
1	2	3	4	5	
н1582У	н1583У	27,47	—	—	
н1583У	н1584У	22,83			
н1584У	н1585У	21,15			
н1585У	н1586У	17,63			
н1586У	н1587У	4,32			
н1587У	н1582У	3,89			
3. Общие сведения об уточняемом земельном участке с кадастровым номером					74:42:0106004:351
№ п/п	Наименование характеристики земельного участка		Значение характеристики		
1	2		3		
1	Адрес земельного участка		Российская Федерация, Челябинская область, городской округ Трехгорный, город Трехгорный, территория Садоводческое некоммерческое товарищество собственников недвижимости Зеленый дол, земельный участок 351		
	Местоположение земельного участка (при отсутствии присвоенного адреса)		—		
	Дополнительные сведения о местоположении земельного участка		—		
2	Площадь земельного участка ± величина погрешности определения площади (Р ± ΔР), м²		510 ± 8		
3	Формула, примененная для расчета предельной допустимой погрешности определения площади земельного участка (ΔР), м²		3,5*0,10*√(510,00) = 8		
4	Площадь земельного участка согласно сведениям государственного кадастра недвижимости (Ркад), м²		390		
5	Оценка расхождения Р и Ркад (Р - Ркад), м²		120		
6	Предельный минимальный и максимальный размеры земельного участка (Рмин и Рмакс), м²		Рмин = 300 Рмакс = 1 200		
7	Кадастровый или иной номер (обозначение) здания, сооружения, объекта незавершенного строительства, расположенного на земельном участке		74:42:0106004:803		
8	Иные сведения		—		

1. Сведения о характерных точках границы уточняемого земельного участка с кадастровым номером 74:42:0106004:350

Зона № 1							
Обозначение характерных точек границ	Существующие координаты, м		Уточненные координаты, м		Метод определения координат	Средняя квадратическая погрешность определения координат характерной точки (Mt), м	Формулы, примененные для расчета средней квадратической погрешности определения координат характерной точки (Mt), м
	X	Y	X	Y			
1	2	3	4	5	6	7	8
1268	565 895,35	1 328 451,19	—	—	—	—	—
1269	565 902,09	1 328 460,75	—	—			
1270	565 884,16	1 328 475,64	—	—			
1271	565 874,30	1 328 465,07	—	—			
1272	565 892,52	1 328 448,82	—	—			
1273	565 893,52	1 328 448,55	—	—			
н1578У	—	—	565 906,75	1 328 459,00	Метод спутниковых геодезических измерений (определений)	0,10	
н1579У	—	—	565 884,63	1 328 477,20			
н1580У	—	—	565 876,38	1 328 466,02			
н1581У	—	—	565 897,28	1 328 448,31			
н1578У	—	—	565 906,75	1 328 459,00			

2. Сведения о частях границ уточняемого земельного участка с кадастровым номером 74:42:0106004:350

Обозначение части границ		Горизонтальное проложение (S), м	Описание прохождения части границ	Отметка о наличии земельного спора о местоположении границ земельного участка
от т.	до т.			
1	2	3	4	5
н1578У	н1579У	28,64	—	—
н1579У	н1580У	13,89		
н1580У	н1581У	27,39		
н1581У	н1578У	14,28		

3. Общие сведения об уточняемом земельном участке с кадастровым номером 74:42:0106004:350

№ п/п	Наименование характеристики земельного участка	Значение характеристики
1	2	3
1	Адрес земельного участка	Российская Федерация, Челябинская область, городской округ Трехгорный, город Трехгорный, территория Садоводческое некоммерческое товарищество собственников недвижимости Зеленый дол, земельный участок 350
	Местоположение земельного участка (при отсутствии присвоенного адреса)	—
	Дополнительные сведения о местоположении земельного участка	—
2	Площадь земельного участка ± величина погрешности определения площади ($P \pm \Delta P$), м²	394 ± 7
3	Формула, примененная для расчета предельной допустимой погрешности определения площади земельного участка (ΔP), м²	$3,5 \cdot 0,10 \cdot \sqrt{(394,00)} = 7$
4	Площадь земельного участка согласно сведениям государственного кадастра недвижимости ($P_{\text{кад}}$), м²	362
5	Оценка расхождения P и $P_{\text{кад}}$ ($P - P_{\text{кад}}$), м²	32
6	Предельный минимальный и максимальный размеры земельного участка ($P_{\text{мин}}$ и $P_{\text{макс}}$), м²	$P_{\text{мин}} = 300$ $P_{\text{макс}} = 1\,200$
7	Кадастровый или иной номер (обозначение) здания, сооружения, объекта незавершенного строительства, расположенного на земельном участке	74:42:0106004:729
8	Иные сведения	—

1. Сведения о характерных точках границы уточняемого земельного участка с кадастровым номером 74:42:0106004:35

Зона № 1							
Обозначение характерных точек границ	Существующие координаты, м		Уточненные координаты, м		Метод определения координат	Средняя квадратическая погрешность определения координат характерной точки (M_t), м	Формулы, примененные для расчета средней квадратической погрешности определения координат характерной точки (M_t), м
	X	Y	X	Y			
1	2	3	4	5	6	7	8

1	2	3	4	5	6	7	8
н210У	—	—	566 688,10	1 328 350,79	Метод спутниковых геодезических измерений (определений)	0,10	—
н212У	—	—	566 678,19	1 328 339,13			
н213У	—	—	566 670,15	1 328 330,06			
н214У	—	—	566 686,80	1 328 313,67			
н80У	—	—	566 701,22	1 328 324,98			
н215У	—	—	566 709,86	1 328 334,76			
н210У	—	—	566 688,10	1 328 350,79			

2. Сведения о частях границ уточняемого земельного участка с кадастровым номером

74:42:0106004:35

Обозначение части границ		Горизонтальное проложение (S), м	Описание прохождения части границ	Отметка о наличии земельного спора о местоположении границ земельного участка
от т.	до т.			
1	2	3	4	5
н210У	н212У	15,30	—	—
н212У	н213У	12,12		
н213У	н214У	23,36		
н214У	н80У	18,33		
н80У	н215У	13,05		
н215У	н210У	27,03		

3. Общие сведения об уточняемом земельном участке с кадастровым номером

74:42:0106004:35

№ п/п	Наименование характеристики земельного участка	Значение характеристики
1	2	3
1	Адрес земельного участка	Российская Федерация, Челябинская область, городской округ Трехгорный, город Трехгорный, территория Садоводческое некоммерческое товарищество собственников недвижимости Зеленый дол, земельный участок 35
	Местоположение земельного участка (при отсутствии присвоенного адреса)	—
	Дополнительные сведения о местоположении земельного участка	—

1	2	3
2	Площадь земельного участка ± величина погрешности определения площади (Р ± ΔР), м²	754 ± 10
3	Формула, примененная для расчета предельной допустимой погрешности определения площади земельного участка (ΔР), м²	3,5*0,10*√(754,00) = 10
4	Площадь земельного участка согласно сведениям государственного кадастра недвижимости (Ркад), м²	593
5	Оценка расхождения Р и Ркад (Р - Ркад), м²	161
6	Предельный минимальный и максимальный размеры земельного участка (Рмин и Рмакс), м²	Рмин = 300 Рмакс = 1 200
7	Кадастровый или иной номер (обозначение) здания, сооружения, объекта незавершенного строительства, расположенного на земельном участке	74:42:0106004:890
8	Иные сведения	—

1. Сведения о характерных точках границы уточняемого земельного участка с кадастровым номером 74:42:0106004:349

Зона № 1							
Обозначение характерных точек границ	Существующие координаты, м		Уточненные координаты, м		Метод определения координат	Средняя квадратическая погрешность определения координат характерной точки (Mt), м	Формулы, примененные для расчета средней квадратической погрешности определения координат характерной точки (Mt), м
	X	Y	X	Y			
1	2	3	4	5	6	7	8
1283	565 918,20	1 328 464,05	—	—	—	—	—
1282	565 919,00	1 328 467,14	—	—			
1281	565 894,08	1 328 487,10	—	—			
1270	565 884,16	1 328 475,64	—	—			
1269	565 902,09	1 328 460,75	—	—			
1284	565 903,53	1 328 458,16	—	—			
1285	565 904,36	1 328 457,36	—	—			
1286	565 905,45	1 328 458,45	—	—			
1287	565 908,73	1 328 455,81	—	—			
1288	565 912,27	1 328 455,01	—	—			

1	2	3	4	5	6	7	8
н1588У	—	—	565 922,44	1 328 465,86	Метод спутниковых геодезических измерений (определений)	0,10	—
н1590У	—	—	565 894,80	1 328 488,95			
н1591У	—	—	565 884,62	1 328 477,22			
н1592У	—	—	565 912,48	1 328 454,33			
н1588У	—	—	565 922,44	1 328 465,86			

2. Сведения о частях границ уточняемого земельного участка с кадастровым номером
74:42:0106004:349

Обозначение части границ		Горизонтальное проложение (S), м	Описание прохождения части границ	Отметка о наличии земельного спора о местоположении границ земельного участка
от т.	до т.			
1	2	3	4	5
н1588У	н1590У	36,02	—	—
н1590У	н1591У	15,53		
н1591У	н1592У	36,06		
н1592У	н1588У	15,24		

3. Общие сведения об уточняемом земельном участке с кадастровым номером
74:42:0106004:349

№ п/п	Наименование характеристики земельного участка	Значение характеристики
1	2	3
1	Адрес земельного участка	Российская Федерация, Челябинская область, городской округ Трехгорный, город Трехгорный, территория Садоводческое некоммерческое товарищество собственников недвижимости Зеленый дол, земельный участок 349
	Местоположение земельного участка (при отсутствии присвоенного адреса)	—
	Дополнительные сведения о местоположении земельного участка	—
2	Площадь земельного участка ± величина погрешности определения площади (Р ± ΔР), м²	554 ± 8
3	Формула, примененная для расчета предельной допустимой погрешности определения площади земельного участка (ΔР), м²	3,5*0,10*√(554,00) = 8

1	2	3
4	Площадь земельного участка согласно сведениям государственного кадастра недвижимости (Ркад), м²	521
5	Оценка расхождения Р и Ркад (Р - Ркад), м²	33
6	Предельный минимальный и максимальный размеры земельного участка (Рмин и Рмакс), м²	Рмин = 300 Рмакс = 1 200
7	Кадастровый или иной номер (обозначение) здания, сооружения, объекта незавершенного строительства, расположенного на земельном участке	74:42:0106004:728
8	Иные сведения	—

1. Сведения о характерных точках границы уточняемого земельного участка с кадастровым номером 74:42:0106004:348

Зона № 1

Обозначение характерных точек границ	Существующие координаты, м		Уточненные координаты, м		Метод определения координат	Средняя квадратическая погрешность определения координат характерной точки (Mt), м	Формулы, примененные для расчета средней квадратической погрешности определения координат характерной точки (Mt), м
	X	Y	X	Y			
1	2	3	4	5	6	7	8
1267	565 924,32	1 328 473,70	—	—	—	—	—
1266	565 919,00	1 328 478,50	—	—			
1265	565 924,82	1 328 485,22	—	—			
1264	565 917,45	1 328 491,07	—	—			
1280	565 903,74	1 328 499,85	—	—			
1281	565 894,08	1 328 487,10	—	—			
1282	565 919,00	1 328 467,14	—	—			
н1588У	—	—	565 922,44	1 328 465,86	Метод спутниковых геодезических измерений (определений)	0,10	
н1577У	—	—	565 927,04	1 328 472,01			
н1576У	—	—	565 917,93	1 328 479,34			
н1575У	—	—	565 924,93	1 328 488,67			

1	2	3	4	5	6	7	8
н1574У	—	—	565 918,93	1 328 492,64	Метод спутниковых геодезических измерений (определений)	0,10	—
н1589У	—	—	565 904,30	1 328 502,42			
н1590У	—	—	565 894,80	1 328 488,95			
н1588У	—	—	565 922,44	1 328 465,86			

2. Сведения о частях границ уточняемого земельного участка с кадастровым номером 74:42:0106004:348

Обозначение части границ		Горизонтальное проложение (S), м	Описание прохождения части границ	Отметка о наличии земельного спора о местоположении границ земельного участка
от т.	до т.			
1	2	3	4	5
н1588У	н1577У	7,68	—	—
н1577У	н1576У	11,69		
н1576У	н1575У	11,66		
н1575У	н1574У	7,19		
н1574У	н1589У	17,60		
н1589У	н1590У	16,48		
н1590У	н1588У	36,02		

3. Общие сведения об уточняемом земельном участке с кадастровым номером 74:42:0106004:348

№ п/п	Наименование характеристики земельного участка	Значение характеристики
1	2	3
1	Адрес земельного участка	Российская Федерация, Челябинская область, городской округ Трехгорный, город Трехгорный, территория Садоводческое некоммерческое товарищество собственников недвижимости Зеленый дол, земельный участок 348
	Местоположение земельного участка (при отсутствии присвоенного адреса)	—
	Дополнительные сведения о местоположении земельного участка	—
2	Площадь земельного участка ± величина погрешности определения площади ($P \pm \Delta P$), м²	525 ± 8
3	Формула, примененная для расчета предельной допустимой погрешности определения площади земельного участка (ΔP), м²	$3,5 \cdot 0,10 \cdot \sqrt{(525,00)} = 8$

1	2	3
4	Площадь земельного участка согласно сведениям государственного кадастра недвижимости (Ркад), м²	493
5	Оценка расхождения Р и Ркад (Р - Ркад), м²	32
6	Предельный минимальный и максимальный размеры земельного участка (Рмин и Рмакс), м²	Рмин = 300 Рмакс = 1 200
7	Кадастровый или иной номер (обозначение) здания, сооружения, объекта незавершенного строительства, расположенного на земельном участке	74:42:0106004:885
8	Иные сведения	—

1. Сведения о характерных точках границы уточняемого земельного участка с кадастровым номером 74:42:0106004:347

Зона № 1

Обозначение характерных точек границ	Существующие координаты, м		Уточненные координаты, м		Метод определения координат	Средняя квадратическая погрешность определения координат характерной точки (Mt), м	Формулы, примененные для расчета средней квадратической погрешности определения координат характерной точки (Mt), м
	X	Y	X	Y			
1	2	3	4	5	6	7	8
1263	565 925,31	1 328 500,90	—	—	—	—	—
1291	565 923,07	1 328 502,77	—	—			
1292	565 933,23	1 328 517,76	—	—			
1293	565 921,05	1 328 526,28	—	—			
1280	565 903,74	1 328 499,85	—	—			
1264	565 917,45	1 328 491,07	—	—			
н1574У	—	—	565 918,93	1 328 492,64	Метод спутниковых геодезических измерений (определений)	0,10	
н1573У	—	—	565 925,22	1 328 502,08			
н1596У	—	—	565 923,53	1 328 503,35			
н1597У	—	—	565 935,09	1 328 519,38			
н1598У	—	—	565 921,99	1 328 528,58			

1	2	3	4	5	6	7	8
н1589У	—	—	565 904,30	1 328 502,42	Метод спутниковых геодезических измерений (определений)	0,10	—
н1574У	—	—	565 918,93	1 328 492,64			

2. Сведения о частях границ уточняемого земельного участка с кадастровым номером 74:42:0106004:347

Обозначение части границ		Горизонтальное проложение (S), м	Описание прохождения части границ	Отметка о наличии земельного спора о местоположении границ земельного участка
от т.	до т.			
1	2	3	4	5
н1574У	н1573У	11,34	—	—
н1573У	н1596У	2,11		
н1596У	н1597У	19,76		
н1597У	н1598У	16,01		
н1598У	н1589У	31,58		
н1589У	н1574У	17,60		

3. Общие сведения об уточняемом земельном участке с кадастровым номером 74:42:0106004:347

№ п/п	Наименование характеристики земельного участка	Значение характеристики
1	2	3
1	Адрес земельного участка	Российская Федерация, Челябинская область, городской округ Трехгорный, город Трехгорный, территория Садоводческое некоммерческое товарищество собственников недвижимости Зеленый дол, земельный участок 347
	Местоположение земельного участка (при отсутствии присвоенного адреса)	—
	Дополнительные сведения о местоположении земельного участка	—
2	Площадь земельного участка ± величина погрешности определения площади (Р ± ΔР), м²	514 ± 8
3	Формула, примененная для расчета предельной допустимой погрешности определения площади земельного участка (ΔР), м²	3,5*0,10*√(514,00) = 8
4	Площадь земельного участка согласно сведениям государственного кадастра недвижимости (Ркад), м²	488
5	Оценка расхождения Р и Ркад (Р - Ркад), м²	26
6	Предельный минимальный и максимальный размеры земельного участка (Рмин и Рмакс), м²	Рмин = 300 Рмакс = 1 200

1	2				3		
7	Кадастровый или иной номер (обозначение) здания, сооружения, объекта незавершенного строительства, расположенного на земельном участке				74:42:0106004:943		
8	Иные сведения				—		
1. Сведения о характерных точках границы уточняемого земельного участка с кадастровым номером					74:42:0106004:346		
Зона № 1							
Обозначение характерных точек границ	Существующие координаты, м		Уточненные координаты, м		Метод определения координат	Средняя квадратическая погрешность определения координат характерной точки (Mt), м	Формулы, примененные для расчета средней квадратической погрешности определения координат характерной точки (Mt), м
	X	Y	X	Y			
1	2	3	4	5	6	7	8
1258	565 931,07	1 328 467,83	—	—	—	—	—
1257	565 941,01	1 328 480,26	—	—			
1256	565 944,41	1 328 485,39	—	—			
1263	565 925,31	1 328 500,90	—	—			
1264	565 917,45	1 328 491,07	—	—			
1265	565 924,82	1 328 485,22	—	—			
1266	565 919,00	1 328 478,50	—	—			
1267	565 924,32	1 328 473,70	—	—			
н1570У	—	—	565 931,01	1 328 468,61	Метод спутниковых геодезических измерений (определений)	0,10	
н1567У	—	—	565 940,44	1 328 480,91			
н1566У	—	—	565 945,56	1 328 487,53			
н1573У	—	—	565 925,22	1 328 502,08			
н1574У	—	—	565 918,93	1 328 492,64			
н1575У	—	—	565 924,93	1 328 488,67			

1	2	3	4	5	6	7	8
н1576У	—	—	565 917,93	1 328 479,34	Метод спутниковых геодезических измерений (определений)	0,10	—
н1577У	—	—	565 927,04	1 328 472,01			
н1570У	—	—	565 931,01	1 328 468,61			

2. Сведения о частях границ уточняемого земельного участка с кадастровым номером
74:42:0106004:346

Обозначение части границ		Горизонтальное проложение (S), м	Описание прохождения части границ	Отметка о наличии земельного спора о местоположении границ земельного участка
от т.	до т.			
1	2	3	4	5
н1570У	н1567У	15,50	—	—
н1567У	н1566У	8,37		
н1566У	н1573У	25,01		
н1573У	н1574У	11,34		
н1574У	н1575У	7,19		
н1575У	н1576У	11,66		
н1576У	н1577У	11,69		
н1577У	н1570У	5,23		

3. Общие сведения об уточняемом земельном участке с кадастровым номером
74:42:0106004:346

№ п/п	Наименование характеристики земельного участка	Значение характеристики
1	2	3
1	Адрес земельного участка	Российская Федерация, Челябинская область, городской округ Трехгорный, город Трехгорный, территория Садоводческое некоммерческое товарищество собственников недвижимости Зеленый дол, земельный участок 346
	Местоположение земельного участка (при отсутствии присвоенного адреса)	—
	Дополнительные сведения о местоположении земельного участка	—
2	Площадь земельного участка ± величина погрешности определения площади (Р ± ΔР), м²	480 ± 8
3	Формула, примененная для расчета предельной допустимой погрешности определения площади земельного участка (ΔР), м²	3,5*0,10*√(480,00) = 8

1	2	3
4	Площадь земельного участка согласно сведениям государственного кадастра недвижимости (Ркад), м²	460
5	Оценка расхождения Р и Ркад (Р - Ркад), м²	20
6	Предельный минимальный и максимальный размеры земельного участка (Рмин и Рмакс), м²	Рмин = 300 Рмакс = 1 200
7	Кадастровый или иной номер (обозначение) здания, сооружения, объекта незавершенного строительства, расположенного на земельном участке	—
8	Иные сведения	—

1. Сведения о характерных точках границы уточняемого земельного участка с кадастровым номером 74:42:0106004:345

Зона № 1							
Обозначение характерных точек границ	Существующие координаты, м		Уточненные координаты, м		Метод определения координат	Средняя квадратическая погрешность определения координат характерной точки (Mt), м	Формулы, примененные для расчета средней квадратической погрешности определения координат характерной точки (Mt), м
	X	Y	X	Y			
1	2	3	4	5	6	7	8
1255	565 954,04	1 328 496,47	—	—	—	—	—
1289	565 958,09	1 328 502,49	—	—			
1290	565 936,39	1 328 515,95	—	—			
1263	565 925,31	1 328 500,90	—	—			
1256	565 944,41	1 328 485,39	—	—			
н1566У	—	—	565 945,56	1 328 487,53	Метод спутниковых геодезических измерений (определений)	0,10	
н1565У	—	—	565 953,34	1 328 497,57			
н1593У	—	—	565 958,08	1 328 504,37			
н1594У	—	—	565 936,23	1 328 518,31			
н1595У	—	—	565 925,24	1 328 502,08			

1	2	3	4	5	6	7	8
н1566У	—	—	565 945,56	1 328 487,53	Метод спутниковых геодезических измерений (определений)	0,10	—
2. Сведения о частях границ уточняемого земельного участка с кадастровым номером 74:42:0106004:345							
Обозначение части границ		Горизонтальное проложение (S), м	Описание прохождения части границ		Отметка о наличии земельного спора о местоположении границ земельного участка		
от т.	до т.						
1	2	3	4		5		
н1566У	н1565У	12,70	—		—		
н1565У	н1593У	8,29					
н1593У	н1594У	25,92					
н1594У	н1595У	19,60					
н1595У	н1566У	24,99					
3. Общие сведения об уточняемом земельном участке с кадастровым номером 74:42:0106004:345							
№ п/п	Наименование характеристики земельного участка			Значение характеристики			
1	2			3			
1	Адрес земельного участка			Российская Федерация, Челябинская область, городской округ Трехгорный, город Трехгорный, территория Садоводческое некоммерческое товарищество собственников недвижимости Зеленый дол, земельный участок 345			
	Местоположение земельного участка (при отсутствии присвоенного адреса)			—			
	Дополнительные сведения о местоположении земельного участка			—			
2	Площадь земельного участка ± величина погрешности определения площади (Р ± ΔР), м²			519 ± 8			
3	Формула, примененная для расчета предельной допустимой погрешности определения площади земельного участка (ΔР), м²			3,5*0,10*√(519,00) = 8			
4	Площадь земельного участка согласно сведениям государственного кадастра недвижимости (Ркад), м²			523			
5	Оценка расхождения Р и Ркад (Р - Ркад), м²			4			
6	Предельный минимальный и максимальный размеры земельного участка (Рмин и Рмакс), м²			Рмин = 300 Рмакс = 1 200			
7	Кадастровый или иной номер (обозначение) здания, сооружения, объекта незавершенного строительства, расположенного на земельном участке			—			

1	2				3			
8	Иные сведения				—			
1. Сведения о характерных точках границы уточняемого земельного участка с кадастровым номером 74:42:0106004:344								
Зона № 1								
Обозначение характерных точек границ	Существующие координаты, м		Уточненные координаты, м		Метод определения координат	Средняя квадратическая погрешность определения координат характерной точки (Mt), м	Формулы, примененные для расчета средней квадратической погрешности определения координат характерной точки (Mt), м	
	X	Y	X	Y				
1	2	3	4	5	6	7	8	
1253	565 954,88	1 328 469,37	—	—	—	—	—	
1254	565 967,83	1 328 487,51	—	—				
1255	565 954,04	1 328 496,47	—	—				
1256	565 944,41	1 328 485,39	—	—				
1257	565 941,01	1 328 480,26	—	—				
н1565У	—	—	565 953,34	1 328 497,57	Метод спутниковых геодезических измерений (определений)	0,10		
н1566У	—	—	565 945,56	1 328 487,53				
н1567У	—	—	565 940,44	1 328 480,91				
н1568У	—	—	565 954,65	1 328 470,26				
н1569У	—	—	565 969,07	1 328 490,76				
н1565У	—	—	565 953,34	1 328 497,57				
2. Сведения о частях границ уточняемого земельного участка с кадастровым номером 74:42:0106004:344								
Обозначение части границ		Горизонтальное проложение (S), м	Описание прохождения части границ		Отметка о наличии земельного спора о местоположении границ земельного участка			
от т.	до т.							
1	2	3	4		5			
н1565У	н1566У	12,70	—		—			
н1566У	н1567У	8,37						

1	2	3	4	5
н1567У	н1568У	17,76	—	—
н1568У	н1569У	25,06		
н1569У	н1565У	17,14		

3. Общие сведения об уточняемом земельном участке с кадастровым номером 74:42:0106004:344

№ п/п	Наименование характеристики земельного участка	Значение характеристики
1	2	3
1	Адрес земельного участка	Российская Федерация, Челябинская область, городской округ Трехгорный, город Трехгорный, территория Садоводческое некоммерческое товарищество собственников недвижимости Зеленый дол, земельный участок 344
	Местоположение земельного участка (при отсутствии присвоенного адреса)	—
	Дополнительные сведения о местоположении земельного участка	—
2	Площадь земельного участка \pm величина погрешности определения площади ($P \pm \Delta P$), м ²	397 ± 7
3	Формула, примененная для расчета предельной допустимой погрешности определения площади земельного участка (ΔP), м ²	$3,5 * 0,10 * \sqrt{(397,00)} = 7$
4	Площадь земельного участка согласно сведениям государственного кадастра недвижимости ($P_{\text{кад}}$), м ²	372
5	Оценка расхождения P и $P_{\text{кад}}$ ($P - P_{\text{кад}}$), м ²	25
6	Предельный минимальный и максимальный размеры земельного участка ($P_{\text{мин}}$ и $P_{\text{макс}}$), м ²	$P_{\text{мин}} = 300$ $P_{\text{макс}} = 1\,200$
7	Кадастровый или иной номер (обозначение) здания, сооружения, объекта незавершенного строительства, расположенного на земельном участке	—
8	Иные сведения	—

1. Сведения о характерных точках границы уточняемого земельного участка с кадастровым номером 74:42:0106004:34							
Зона № 1							
Обозначение характерных точек границ	Существующие координаты, м		Уточненные координаты, м		Метод определения координат	Средняя квадратическая погрешность определения координат характерной точки (Mt), м	Формулы, примененные для расчета средней квадратической погрешности определения координат характерной точки (Mt), м
	X	Y	X	Y			
1	2	3	4	5	6	7	8
120	566 709,32	1 328 282,28	—	—	—	—	
121	566 718,01	1 328 291,61	—	—			
40	566 714,47	1 328 296,56	—	—			
122	566 699,96	1 328 321,47	—	—			
123	566 686,45	1 328 312,74	—	—			
124	566 682,88	1 328 310,65	—	—			
125	566 680,33	1 328 308,68	—	—			
126	566 681,59	1 328 307,06	—	—			
127	566 683,84	1 328 304,55	—	—			
128	566 689,29	1 328 308,90	—	—			
129	566 699,46	1 328 293,80	—	—			
130	566 707,73	1 328 284,21	—	—			
н216У	—	—	566 706,40	1 328 289,39	Метод спутниковых геодезических измерений (определений)	0,10	—
н68У	—	—	566 707,89	1 328 291,31			
н67У	—	—	566 721,91	1 328 303,36			
н80У	—	—	566 701,22	1 328 324,98			
н214У	—	—	566 686,80	1 328 313,67			
н217У	—	—	566 682,69	1 328 311,20			
н218У	—	—	566 683,38	1 328 309,96			

1	2	3	4	5	6	7	8
н219У	—	—	566 684,17	1 328 308,53	Метод спутниковых геодезических измерений (определений)	0,10	—
н220У	—	—	566 688,73	1 328 311,45			
н216У	—	—	566 706,40	1 328 289,39			

2. Сведения о частях границ уточняемого земельного участка с кадастровым номером
74:42:0106004:34

Обозначение части границ		Горизонтальное проложение (S), м	Описание прохождения части границ	Отметка о наличии земельного спора о местоположении границ земельного участка
от т.	до т.			
1	2	3	4	5
н216У	н68У	2,43	—	—
н68У	н67У	18,49		
н67У	н80У	29,92		
н80У	н214У	18,33		
н214У	н217У	4,80		
н217У	н218У	1,42		
н218У	н219У	1,63		
н219У	н220У	5,41		
н220У	н216У	28,26		

3. Общие сведения об уточняемом земельном участке с кадастровым номером
74:42:0106004:34

№ п/п	Наименование характеристики земельного участка	Значение характеристики
1	2	3
1	Адрес земельного участка	Российская Федерация, Челябинская область, городской округ Трехгорный, город Трехгорный, территория Садоводческое некоммерческое товарищество собственников недвижимости Зеленый дол, земельный участок 34
	Местоположение земельного участка (при отсутствии присвоенного адреса)	—
	Дополнительные сведения о местоположении земельного участка	—
2	Площадь земельного участка ± величина погрешности определения площади (Р ± ΔР), м²	607 ± 9
3	Формула, примененная для расчета предельной допустимой погрешности определения площади земельного участка (ΔР), м²	3,5*0,10*√(607,00) = 9

1	2	3
4	Площадь земельного участка согласно сведениям государственного кадастра недвижимости (Ркад), м²	565
5	Оценка расхождения Р и Ркад (Р - Ркад), м²	42
6	Предельный минимальный и максимальный размеры земельного участка (Рмин и Рмакс), м²	Рмин = 300 Рмакс = 1 200
7	Кадастровый или иной номер (обозначение) здания, сооружения, объекта незавершенного строительства, расположенного на земельном участке	74:42:0106004:787
8	Иные сведения	—

1. Сведения о характерных точках границы уточняемого земельного участка с кадастровым номером 74:42:0106004:339

Зона № 1

Обозначение характерных точек границ	Существующие координаты, м		Уточненные координаты, м		Метод определения координат	Средняя квадратическая погрешность определения координат характерной точки (Mt), м	Формулы, примененные для расчета средней квадратической погрешности определения координат характерной точки (Mt), м
	X	Y	X	Y			
1	2	3	4	5	6	7	8
1240	565 980,05	1 328 406,36	—	—	—	—	—
1234	565 995,01	1 328 424,52	—	—			
1233	565 999,33	1 328 430,36	—	—			
1239	565 981,90	1 328 445,42	—	—			
1241	565 972,34	1 328 432,17	—	—			
1242	565 963,45	1 328 419,56	—	—			
н1546У	—	—	565 979,70	1 328 407,54	Метод спутниковых геодезических измерений (определений)	0,10	
н1547У	—	—	565 989,78	1 328 419,30			
н1535У	—	—	565 995,57	1 328 426,47			
н1548У	—	—	565 999,95	1 328 432,45			
н1543У	—	—	565 983,43	1 328 446,22			

1	2	3	4	5	6	7	8
н1549У	—	—	565 982,60	1 328 446,97	Метод спутниковых геодезических измерений (определений)	0,10	—
н1550У	—	—	565 962,72	1 328 419,95			
н1546У	—	—	565 979,70	1 328 407,54			

2. Сведения о частях границ уточняемого земельного участка с кадастровым номером 74:42:0106004:339

Обозначение части границ		Горизонтальное проложение (S), м	Описание прохождения части границ	Отметка о наличии земельного спора о местоположении границ земельного участка
от т.	до т.			
1	2	3	4	5
н1546У	н1547У	15,49	—	—
н1547У	н1535У	9,22		
н1535У	н1548У	7,41		
н1548У	н1543У	21,51		
н1543У	н1549У	1,12		
н1549У	н1550У	33,55		
н1550У	н1546У	21,03		

3. Общие сведения об уточняемом земельном участке с кадастровым номером 74:42:0106004:339

№ п/п	Наименование характеристики земельного участка	Значение характеристики
1	2	3
1	Адрес земельного участка	Российская Федерация, Челябинская область, городской округ Трехгорный, город Трехгорный, территория Садоводческое некоммерческое товарищество собственников недвижимости Зеленый дол, земельный участок 339
	Местоположение земельного участка (при отсутствии присвоенного адреса)	—
	Дополнительные сведения о местоположении земельного участка	—
2	Площадь земельного участка ± величина погрешности определения площади ($P \pm \Delta P$), м²	723 ± 9
3	Формула, примененная для расчета предельной допустимой погрешности определения площади земельного участка (ΔP), м²	$3,5 \cdot 0,10 \cdot \sqrt{(723,00)} = 9$
4	Площадь земельного участка согласно сведениям государственного кадастра недвижимости (Ркад), м²	697

1	2	3
5	Оценка расхождения Р и Ркад (Р - Ркад), м²	26
6	Предельный минимальный и максимальный размеры земельного участка (Рмин и Рмакс), м²	Рмин = 300 Рмакс = 1 200
7	Кадастровый или иной номер (обозначение) здания, сооружения, объекта незавершенного строительства, расположенного на земельном участке	74:42:0106004:960
8	Иные сведения	—

1. Сведения о характерных точках границы уточняемого земельного участка с кадастровым номером 74:42:0106004:338

Зона № 1							
Обозначение характерных точек границ	Существующие координаты, м		Уточненные координаты, м		Метод определения координат	Средняя квадратическая погрешность определения координат характерной точки (Mt), м	Формулы, примененные для расчета средней квадратической погрешности определения координат характерной точки (Mt), м
	X	Y	X	Y			
1	2	3	4	5	6	7	8
1232	566 009,25	1 328 442,23	—	—	—	—	—
1237	566 009,07	1 328 442,77	—	—			
1238	565 990,94	1 328 456,57	—	—			
1239	565 981,90	1 328 445,42	—	—			
1233	565 999,33	1 328 430,36	—	—			
н1539У	—	—	565 991,37	1 328 459,19	Метод спутниковых геодезических измерений (определений)	0,10	
н1540У	—	—	565 986,69	1 328 453,02			
н1541У	—	—	565 987,48	1 328 452,44			
н1542У	—	—	565 985,88	1 328 449,60			
н1543У	—	—	565 983,43	1 328 446,22			
н1544У	—	—	565 999,96	1 328 432,46			

1	2	3	4	5	6	7	8
н1538У	—	—	566 009,32	1 328 445,25	Метод спутниковых геодезических измерений (определений)	0,10	—
н1545У	—	—	566 000,52	1 328 452,30			
н1539У	—	—	565 991,37	1 328 459,19			

2. Сведения о частях границ уточняемого земельного участка с кадастровым номером
74:42:0106004:338

Обозначение части границ		Горизонтальное проложение (S), м	Описание прохождения части границ	Отметка о наличии земельного спора о местоположении границ земельного участка
от т.	до т.			
1	2	3	4	5
н1539У	н1540У	7,74	—	—
н1540У	н1541У	0,98		
н1541У	н1542У	3,26		
н1542У	н1543У	4,17		
н1543У	н1544У	21,51		
н1544У	н1538У	15,85		
н1538У	н1545У	11,28		
н1545У	н1539У	11,45		

3. Общие сведения об уточняемом земельном участке с кадастровым номером
74:42:0106004:338

№ п/п	Наименование характеристики земельного участка	Значение характеристики
1	2	3
1	Адрес земельного участка	Российская Федерация, Челябинская область, городской округ Трехгорный, город Трехгорный, территория Садоводческое некоммерческое товарищество собственников недвижимости Зеленый дол, земельный участок 338
	Местоположение земельного участка (при отсутствии присвоенного адреса)	—
	Дополнительные сведения о местоположении земельного участка	—
2	Площадь земельного участка ± величина погрешности определения площади (Р ± ΔР), м²	345 ± 7
3	Формула, примененная для расчета предельной допустимой погрешности определения площади земельного участка (ΔР), м²	3,5*0,10*√(345,00) = 7

1	2	3
4	Площадь земельного участка согласно сведениям государственного кадастра недвижимости (Ркад), м²	349
5	Оценка расхождения Р и Ркад (Р - Ркад), м²	4
6	Предельный минимальный и максимальный размеры земельного участка (Рмин и Рмакс), м²	Рмин = 300 Рмакс = 1 200
7	Кадастровый или иной номер (обозначение) здания, сооружения, объекта незавершенного строительства, расположенного на земельном участке	74:42:0106004:959
8	Иные сведения	—

1. Сведения о характерных точках границы уточняемого земельного участка с кадастровым номером 74:42:0106004:337

Зона № 1							
Обозначение характерных точек границ	Существующие координаты, м		Уточненные координаты, м		Метод определения координат	Средняя квадратическая погрешность определения координат характерной точки (Mt), м	Формулы, примененные для расчета средней квадратической погрешности определения координат характерной точки (Mt), м
	X	Y	X	Y			
1	2	3	4	5	6	7	8
1249	566 023,48	1 328 460,17	—	—	—	—	—
1250	566 026,71	1 328 464,46	—	—			
1251	566 006,75	1 328 469,59	—	—			
1252	566 002,61	1 328 469,51	—	—			
1238	565 990,94	1 328 456,57	—	—			
1232	566 009,25	1 328 442,23	—	—			
н1538У	—	—	566 009,32	1 328 445,25	Метод спутниковых геодезических измерений (определений)	0,10	
н1557У	—	—	566 023,76	1 328 461,24			
н1561У	—	—	566 028,17	1 328 466,45			
н1562У	—	—	566 007,11	1 328 471,72			
н1563У	—	—	566 002,65	1 328 470,92			

1	2	3	4	5	6	7	8
н1539У	—	—	565 991,37	1 328 459,19	Метод спутниковых геодезических измерений (определений)	0,10	—
н1564У	—	—	566 000,46	1 328 452,35			
н1538У	—	—	566 009,32	1 328 445,25			

2. Сведения о частях границ уточняемого земельного участка с кадастровым номером 74:42:0106004:337

Обозначение части границ		Горизонтальное проложение (S), м	Описание прохождения части границ	Отметка о наличии земельного спора о местоположении границ земельного участка
от т.	до т.			
1	2	3	4	5
н1538У	н1557У	21,55	—	—
н1557У	н1561У	6,83		
н1561У	н1562У	21,71		
н1562У	н1563У	4,53		
н1563У	н1539У	16,27		
н1539У	н1564У	11,38		
н1564У	н1538У	11,35		

3. Общие сведения об уточняемом земельном участке с кадастровым номером 74:42:0106004:337

№ п/п	Наименование характеристики земельного участка	Значение характеристики
1	2	3
1	Адрес земельного участка	Российская Федерация, Челябинская область, городской округ Трехгорный, город Трехгорный, территория Садоводческое некоммерческое товарищество собственников недвижимости Зеленый дол, земельный участок 337
	Местоположение земельного участка (при отсутствии присвоенного адреса)	—
	Дополнительные сведения о местоположении земельного участка	—
2	Площадь земельного участка ± величина погрешности определения площади ($P \pm \Delta P$), м²	517 ± 8
3	Формула, примененная для расчета предельной допустимой погрешности определения площади земельного участка (ΔP), м²	$3,5 \cdot 0,10 \cdot \sqrt{(517,00)} = 8$
4	Площадь земельного участка согласно сведениям государственного кадастра недвижимости (Ркад), м²	527

1	2	3
5	Оценка расхождения Р и Ркад (Р - Ркад), м²	10
6	Предельный минимальный и максимальный размеры земельного участка (Рмин и Рмакс), м²	Рмин = 300 Рмакс = 1 200
7	Кадастровый или иной номер (обозначение) здания, сооружения, объекта незавершенного строительства, расположенного на земельном участке	—
8	Иные сведения	—

1. Сведения о характерных точках границы уточняемого земельного участка с кадастровым номером 74:42:0106004:336

Зона № 1							
Обозначение характерных точек границ	Существующие координаты, м		Уточненные координаты, м		Метод определения координат	Средняя квадратическая погрешность определения координат характерной точки (Mt), м	Формулы, примененные для расчета средней квадратической погрешности определения координат характерной точки (Mt), м
	X	Y	X	Y			
1	2	3	4	5	6	7	8
1231	566 023,86	1 328 429,28	—	—	—	—	—
1246	566 033,43	1 328 440,94	—	—			
1247	566 036,74	1 328 447,81	—	—			
1248	566 037,39	1 328 450,81	—	—			
1249	566 023,48	1 328 460,17	—	—			
1232	566 009,25	1 328 442,23	—	—			
н1557У	—	—	566 023,76	1 328 461,24	Метод спутниковых геодезических измерений (определений)	0,10	
н1538У	—	—	566 009,32	1 328 445,25			
н1558У	—	—	566 024,61	1 328 430,61			
н1559У	—	—	566 037,85	1 328 449,64			
н1560У	—	—	566 035,55	1 328 455,07			
н1557У	—	—	566 023,76	1 328 461,24			

2. Сведения о частях границ уточняемого земельного участка с кадастровым номером 74:42:0106004:336				
Обозначение части границ		Горизонтальное проложение (S), м	Описание прохождения части границ	Отметка о наличии земельного спора о местоположении границ земельного участка
от т.	до т.			
1	2	3	4	5
н1557У	н1538У	21,55	—	—
н1538У	н1558У	21,17		
н1558У	н1559У	23,18		
н1559У	н1560У	5,90		
н1560У	н1557У	13,31		
3. Общие сведения об уточняемом земельном участке с кадастровым номером 74:42:0106004:336				
№ п/п	Наименование характеристики земельного участка		Значение характеристики	
1	2		3	
1	Адрес земельного участка		Российская Федерация, Челябинская область, городской округ Трехгорный, город Трехгорный, территория Садоводческое некоммерческое товарищество собственников недвижимости Зеленый дол, земельный участок 336	
	Местоположение земельного участка (при отсутствии присвоенного адреса)		—	
	Дополнительные сведения о местоположении земельного участка		—	
2	Площадь земельного участка ± величина погрешности определения площади (Р ± ΔР), м²		464 ± 8	
3	Формула, примененная для расчета предельной допустимой погрешности определения площади земельного участка (ΔР), м²		3,5*0,10*√(464,00) = 8	
4	Площадь земельного участка согласно сведениям государственного кадастра недвижимости (Ркад), м²		463	
5	Оценка расхождения Р и Ркад (Р - Ркад), м²		1	
6	Предельный минимальный и максимальный размеры земельного участка (Рмин и Рмакс), м²		Рмин = 300 Рмакс = 1 200	
7	Кадастровый или иной номер (обозначение) здания, сооружения, объекта незавершенного строительства, расположенного на земельном участке		—	
8	Иные сведения		—	

1. Сведения о характерных точках границы уточняемого земельного участка с кадастровым номером 74:42:0106004:335

Зона № 1							
Обозначение характерных точек границ	Существующие координаты, м		Уточненные координаты, м		Метод определения координат	Средняя квадратическая погрешность определения координат характерной точки (Mt), м	Формулы, примененные для расчета средней квадратической погрешности определения координат характерной точки (Mt), м
	X	Y	X	Y			
1	2	3	4	5	6	7	8
1231	566 023,86	1 328 429,28	—	—	—	—	—
1232	566 009,25	1 328 442,23	—	—			
1233	565 999,33	1 328 430,36	—	—			
1234	565 995,01	1 328 424,52	—	—			
1235	565 996,81	1 328 421,92	—	—			
1236	566 010,38	1 328 412,35	—	—			
н1535У	—	—	565 995,57	1 328 426,47	Метод спутниковых геодезических измерений (определений)	0,10	
н1536У	—	—	566 011,23	1 328 414,81			
н1537У	—	—	566 024,62	1 328 430,62			
н1538У	—	—	566 009,32	1 328 445,25			
н1535У	—	—	565 995,57	1 328 426,47			

2. Сведения о частях границ уточняемого земельного участка с кадастровым номером 74:42:0106004:335

Обозначение части границ		Горизонтальное проложение (S), м	Описание прохождения части границ	Отметка о наличии земельного спора о местоположении границ земельного участка
от т.	до т.			
1	2	3	4	5
н1535У	н1536У	19,52	—	—
н1536У	н1537У	20,72		
н1537У	н1538У	21,17		
н1538У	н1535У	23,28		

3. Общие сведения об уточняемом земельном участке с кадастровым номером 74:42:0106004:335

№ п/п	Наименование характеристики земельного участка	Значение характеристики
1	2	3
1	Адрес земельного участка	Российская Федерация, Челябинская область, городской округ Трехгорный, город Трехгорный, территория Садоводческое некоммерческое товарищество собственников недвижимости Зеленый дол, земельный участок 335
	Местоположение земельного участка (при отсутствии присвоенного адреса)	—
	Дополнительные сведения о местоположении земельного участка	—
2	Площадь земельного участка ± величина погрешности определения площади ($P \pm \Delta P$), м²	446 ± 7
3	Формула, примененная для расчета предельной допустимой погрешности определения площади земельного участка (ΔP), м²	$3,5 \cdot 0,10 \cdot \sqrt{(446,00)} = 7$
4	Площадь земельного участка согласно сведениям государственного кадастра недвижимости ($P_{\text{кад}}$), м²	446
5	Оценка расхождения P и $P_{\text{кад}}$ ($P - P_{\text{кад}}$), м²	0
6	Предельный минимальный и максимальный размеры земельного участка ($P_{\text{мин}}$ и $P_{\text{макс}}$), м²	$P_{\text{мин}} = 300$ $P_{\text{макс}} = 1\,200$
7	Кадастровый или иной номер (обозначение) здания, сооружения, объекта незавершенного строительства, расположенного на земельном участке	—
8	Иные сведения	—

1. Сведения о характерных точках границы уточняемого земельного участка с кадастровым номером 74:42:0106004:334

Зона № 1							
Обозначение характерных точек границ	Существующие координаты, м		Уточненные координаты, м		Метод определения координат	Средняя квадратическая погрешность определения координат характерной точки (M_t), м	Формулы, примененные для расчета средней квадратической погрешности определения координат характерной точки (M_t), м
	X	Y	X	Y			
1	2	3	4	5	6	7	8
1236	566 010,38	1 328 412,35	—	—	—	—	—

1	2	3	4	5	6	7	8
1235	565 996,81	1 328 421,92	—	—	—	—	—
1234	565 995,01	1 328 424,52	—	—			
1240	565 980,05	1 328 406,36	—	—			
1243	565 976,75	1 328 402,04	—	—			
1244	565 989,08	1 328 390,09	—	—			
1245	565 991,78	1 328 389,73	—	—			
н1551У	—	—	565 992,76	1 328 392,31	Метод спутниковых геодезических измерений (определений)	0,10	
н1536У	—	—	566 011,23	1 328 414,81			
н1535У	—	—	565 995,57	1 328 426,47			
н1547У	—	—	565 989,78	1 328 419,30			
н1552У	—	—	565 976,92	1 328 404,31			
н1553У	—	—	565 978,99	1 328 402,09			
н1554У	—	—	565 983,88	1 328 397,55			
н1555У	—	—	565 988,63	1 328 392,95			
н1556У	—	—	565 990,58	1 328 391,90			
н1551У	—	—	565 992,76	1 328 392,31			

2. Сведения о частях границ уточняемого земельного участка с кадастровым номером

74:42:0106004:334

Обозначение части границ		Горизонтальное проложение (S), м	Описание прохождения части границ	Отметка о наличии земельного спора о местоположении границ земельного участка
от т.	до т.			
1	2	3	4	5
н1551У	н1536У	29,11	—	—
н1536У	н1535У	19,52		
н1535У	н1547У	9,22		
н1547У	н1552У	19,75		

1	2	3	4	5
н1552У	н1553У	3,04	—	—
н1553У	н1554У	6,67		
н1554У	н1555У	6,61		
н1555У	н1556У	2,21		
н1556У	н1551У	2,22		

3. Общие сведения об уточняемом земельном участке с кадастровым номером 74:42:0106004:334

№ п/п	Наименование характеристики земельного участка	Значение характеристики
1	2	3
1	Адрес земельного участка	Российская Федерация, Челябинская область, городской округ Трехгорный, город Трехгорный, территория Садоводческое некоммерческое товарищество собственников недвижимости Зеленый дол, земельный участок 334
	Местоположение земельного участка (при отсутствии присвоенного адреса)	—
	Дополнительные сведения о местоположении земельного участка	—
2	Площадь земельного участка \pm величина погрешности определения площади ($P \pm \Delta P$), м ²	591 \pm 9
3	Формула, примененная для расчета предельной допустимой погрешности определения площади земельного участка (ΔP), м ²	$3,5 \cdot 0,10 \cdot \sqrt{(591,00)} = 9$
4	Площадь земельного участка согласно сведениям государственного кадастра недвижимости ($P_{\text{кад}}$), м ²	576
5	Оценка расхождения P и $P_{\text{кад}}$ ($P - P_{\text{кад}}$), м ²	15
6	Предельный минимальный и максимальный размеры земельного участка ($P_{\text{мин}}$ и $P_{\text{макс}}$), м ²	$P_{\text{мин}} = 300$ $P_{\text{макс}} = 1\,200$
7	Кадастровый или иной номер (обозначение) здания, сооружения, объекта незавершенного строительства, расположенного на земельном участке	—
8	Иные сведения	—

1. Сведения о характерных точках границы уточняемого земельного участка с кадастровым номером 74:42:0106004:333

Зона № 1							
Обозначение характерных точек границ	Существующие координаты, м		Уточненные координаты, м		Метод определения координат	Средняя квадратическая погрешность определения координат характерной точки (Mt), м	Формулы, примененные для расчета средней квадратической погрешности определения координат характерной точки (Mt), м
	X	Y	X	Y			
1	2	3	4	5	6	7	8
1184	566 004,77	1 328 374,52	—	—	—	—	—
1183	566 024,71	1 328 395,70	—	—			
1193	566 011,02	1 328 407,09	—	—			
1194	565 996,02	1 328 388,73	—	—			
1195	565 995,00	1 328 386,26	—	—			
1196	565 995,42	1 328 383,86	—	—			
н1491У	—	—	565 995,87	1 328 389,40	Метод спутниковых геодезических измерений (определений)	0,10	
н1492У	—	—	565 995,27	1 328 387,61			
н1493У	—	—	565 995,89	1 328 385,39			
н1494У	—	—	566 005,43	1 328 376,38			
н1495У	—	—	566 024,78	1 328 398,42			
н1496У	—	—	566 011,81	1 328 408,91			
н1491У	—	—	565 995,87	1 328 389,40			

2. Сведения о частях границ уточняемого земельного участка с кадастровым номером 74:42:0106004:333

Обозначение части границ		Горизонтальное проложение (S), м	Описание прохождения части границ	Отметка о наличии земельного спора о местоположении границ земельного участка
от т.	до т.			
1	2	3	4	5
н1491У	н1492У	1,89	—	—

1	2	3	4	5
н1492У	н1493У	2,30	—	—
н1493У	н1494У	13,12		
н1494У	н1495У	29,33		
н1495У	н1496У	16,68		
н1496У	н1491У	25,19		

3. Общие сведения об уточняемом земельном участке с кадастровым номером 74:42:0106004:333

№ п/п	Наименование характеристики земельного участка	Значение характеристики
1	2	3
1	Адрес земельного участка	Российская Федерация, Челябинская область, городской округ Трехгорный, город Трехгорный, территория Садоводческое некоммерческое товарищество собственников недвижимости Зеленый дол, земельный участок 333
	Местоположение земельного участка (при отсутствии присвоенного адреса)	—
	Дополнительные сведения о местоположении земельного участка	—
2	Площадь земельного участка \pm величина погрешности определения площади ($P \pm \Delta P$), м ²	462 ± 8
3	Формула, примененная для расчета предельной допустимой погрешности определения площади земельного участка (ΔP), м ²	$3,5 * 0,10 * \sqrt{(462,00)} = 8$
4	Площадь земельного участка согласно сведениям государственного кадастра недвижимости ($P_{\text{кад}}$), м ²	473
5	Оценка расхождения P и $P_{\text{кад}}$ ($P - P_{\text{кад}}$), м ²	11
6	Предельный минимальный и максимальный размеры земельного участка ($P_{\text{мин}}$ и $P_{\text{макс}}$), м ²	$P_{\text{мин}} = 300$ $P_{\text{макс}} = 1\,200$
7	Кадастровый или иной номер (обозначение) здания, сооружения, объекта незавершенного строительства, расположенного на земельном участке	74:42:0106004:834
8	Иные сведения	—

1. Сведения о характерных точках границы уточняемого земельного участка с кадастровым номером 74:42:0106004:332

Зона № 1							
Обозначение характерных точек границ	Существующие координаты, м		Уточненные координаты, м		Метод определения координат	Средняя квадратическая погрешность определения координат характерной точки (Mt), м	Формулы, примененные для расчета средней квадратической погрешности определения координат характерной точки (Mt), м
	X	Y	X	Y			
1	2	3	4	5	6	7	8
н1502У	—	—	566 011,82	1 328 408,91	Метод спутниковых геодезических измерений (определений)	0,10	—
н1503У	—	—	566 024,47	1 328 424,98			
н1504У	—	—	566 040,12	1 328 411,72			
н1505У	—	—	566 041,95	1 328 413,76			
н1500У	—	—	566 049,51	1 328 407,02			
н1506У	—	—	566 033,94	1 328 390,93			
н1485У	—	—	566 024,78	1 328 398,41			
н1502У	—	—	566 011,82	1 328 408,91			

2. Сведения о частях границ уточняемого земельного участка с кадастровым номером 74:42:0106004:332

Обозначение части границ		Горизонтальное проложение (S), м	Описание прохождения части границ	Отметка о наличии земельного спора о местоположении границ земельного участка
от т.	до т.			
1	2	3	4	5
н1502У	н1503У	20,45	—	—
н1503У	н1504У	20,51		
н1504У	н1505У	2,74		
н1505У	н1500У	10,13		
н1500У	н1506У	22,39		

1	2	3	4	5
н1506У	н1485У	11,83	—	—
н1485У	н1502У	16,68		
3. Общие сведения об уточняемом земельном участке с кадастровым номером 74:42:0106004:332				
№ п/п	Наименование характеристики земельного участка		Значение характеристики	
1	2		3	
1	Адрес земельного участка		Российская Федерация, Челябинская область, городской округ Трехгорный, город Трехгорный, территория Садоводческое некоммерческое товарищество собственников недвижимости Зеленый дол, земельный участок 332	
	Местоположение земельного участка (при отсутствии присвоенного адреса)		—	
	Дополнительные сведения о местоположении земельного участка		—	
2	Площадь земельного участка ± величина погрешности определения площади (Р ± ΔР), м²		621 ± 9	
3	Формула, примененная для расчета предельной допустимой погрешности определения площади земельного участка (ΔР), м²		3,5*0,10*√(621,00) = 9	
4	Площадь земельного участка согласно сведениям государственного кадастра недвижимости (Ркад), м²		620	
5	Оценка расхождения Р и Ркад (Р - Ркад), м²		1	
6	Предельный минимальный и максимальный размеры земельного участка (Рмин и Рмакс), м²		Рмин = 300 Рмакс = 1 200	
7	Кадастровый или иной номер (обозначение) здания, сооружения, объекта незавершенного строительства, расположенного на земельном участке		74:42:0106004:754	
8	Иные сведения		—	

1. Сведения о характерных точках границы уточняемого земельного участка с кадастровым номером 74:42:0106004:331							
Зона № 1							
Обозначение характерных точек границ	Существующие координаты, м		Уточненные координаты, м		Метод определения координат	Средняя квадратическая погрешность определения координат характерной точки (Mt), м	Формулы, примененные для расчета средней квадратической погрешности определения координат характерной точки (Mt), м
	X	Y	X	Y			
1	2	3	4	5	6	7	8
1198	566 058,11	1 328 414,59	—	—	—	—	
1204	566 058,68	1 328 415,28	—	—			
1203	566 059,15	1 328 418,31	—	—			
1208	566 044,88	1 328 433,79	—	—			
1207	566 037,91	1 328 439,97	—	—			
1209	566 023,75	1 328 422,09	—	—			
1210	566 031,14	1 328 416,89	—	—			
1211	566 040,86	1 328 408,50	—	—			
1212	566 042,44	1 328 410,03	—	—			
1213	566 045,77	1 328 408,19	—	—			
1199	566 050,17	1 328 406,29	—	—			
н1503У	—	—	566 024,47	1 328 424,98	Метод спутниковых геодезических измерений (определений)	0,10	—
н1504У	—	—	566 040,12	1 328 411,72			
н1505У	—	—	566 041,95	1 328 413,76			
н1500У	—	—	566 049,51	1 328 407,02			
н1499У	—	—	566 058,70	1 328 416,51			
н1511У	—	—	566 061,49	1 328 419,78			
н1515У	—	—	566 037,37	1 328 441,72			

1	2	3	4	5	6	7	8
н1503У	—	—	566 024,47	1 328 424,98	Метод спутниковых геодезических измерений (определений)	0,10	—
2. Сведения о частях границ уточняемого земельного участка с кадастровым номером 74:42:0106004:331							
Обозначение части границ		Горизонтальное проложение (S), м	Описание прохождения части границ		Отметка о наличии земельного спора о местоположении границ земельного участка		
от т.	до т.						
1	2	3	4		5		
н1503У	н1504У	20,51	—		—		
н1504У	н1505У	2,74					
н1505У	н1500У	10,13					
н1500У	н1499У	13,21					
н1499У	н1511У	4,30					
н1511У	н1515У	32,61					
н1515У	н1503У	21,13					
3. Общие сведения об уточняемом земельном участке с кадастровым номером 74:42:0106004:331							
№ п/п	Наименование характеристики земельного участка			Значение характеристики			
1	2			3			
1	Адрес земельного участка			Российская Федерация, Челябинская область, городской округ Трехгорный, город Трехгорный, территория Садоводческое некоммерческое товарищество собственников недвижимости Зеленый дол, земельный участок 331			
	Местоположение земельного участка (при отсутствии присвоенного адреса)			—			
	Дополнительные сведения о местоположении земельного участка			—			
2	Площадь земельного участка ± величина погрешности определения площади (Р ± ΔР), м²			624 ± 9			
3	Формула, примененная для расчета предельной допустимой погрешности определения площади земельного участка (ΔР), м²			3,5*0,10*√(624,00) = 9			
4	Площадь земельного участка согласно сведениям государственного кадастра недвижимости (Ркад), м²			625			
5	Оценка расхождения Р и Ркад (Р - Ркад), м²			1			
6	Предельный минимальный и максимальный размеры земельного участка (Рмин и Рмакс), м²			Рмин = 300 Рмакс = 1 200			

1	2				3		
7	Кадастровый или иной номер (обозначение) здания, сооружения, объекта незавершенного строительства, расположенного на земельном участке				—		
8	Иные сведения				—		
1. Сведения о характерных точках границы уточняемого земельного участка с кадастровым номером					74:42:0106004:330		
Зона № 1							
Обозначение характерных точек границ	Существующие координаты, м		Уточненные координаты, м		Метод определения координат	Средняя квадратическая погрешность определения координат характерной точки (Mt), м	Формулы, примененные для расчета средней квадратической погрешности определения координат характерной точки (Mt), м
	X	Y	X	Y			
1	2	3	4	5	6	7	8
1202	566 073,08	1 328 431,76	—	—	—	—	—
1205	566 046,33	1 328 453,96	—	—			
1206	566 040,33	1 328 445,42	—	—			
1207	566 037,91	1 328 439,97	—	—			
1208	566 044,88	1 328 433,79	—	—			
1203	566 059,15	1 328 418,31	—	—			
н1512У	—	—	566 037,39	1 328 441,72	Метод спутниковых геодезических измерений (определений)	0,10	
н1511У	—	—	566 061,49	1 328 419,78			
н1510У	—	—	566 072,42	1 328 432,72			
н1513У	—	—	566 047,42	1 328 455,87			
н1514У	—	—	566 042,62	1 328 449,92			
н1512У	—	—	566 037,39	1 328 441,72			

2. Сведения о частях границ уточняемого земельного участка с кадастровым номером 74:42:0106004:330				
Обозначение части границ		Горизонтальное проложение (S), м	Описание прохождения части границ	Отметка о наличии земельного спора о местоположении границ земельного участка
от т.	до т.			
1	2	3	4	5
н1512У	н1511У	32,59	—	—
н1511У	н1510У	16,94		
н1510У	н1513У	34,07		
н1513У	н1514У	7,64		
н1514У	н1512У	9,73		
3. Общие сведения об уточняемом земельном участке с кадастровым номером 74:42:0106004:330				
№ п/п	Наименование характеристики земельного участка		Значение характеристики	
1	2		3	
1	Адрес земельного участка		Российская Федерация, Челябинская область, городской округ Трехгорный, город Трехгорный, территория Садоводческое некоммерческое товарищество собственников недвижимости Зеленый дол, земельный участок 330	
	Местоположение земельного участка (при отсутствии присвоенного адреса)		—	
	Дополнительные сведения о местоположении земельного участка		—	
2	Площадь земельного участка ± величина погрешности определения площади (Р ± ΔР), м²		573 ± 8	
3	Формула, примененная для расчета предельной допустимой погрешности определения площади земельного участка (ΔР), м²		3,5*0,10*√(573,00) = 8	
4	Площадь земельного участка согласно сведениям государственного кадастра недвижимости (Ркад), м²		571	
5	Оценка расхождения Р и Ркад (Р - Ркад), м²		2	
6	Предельный минимальный и максимальный размеры земельного участка (Рмин и Рмакс), м²		Рмин = 300 Рмакс = 1 200	
7	Кадастровый или иной номер (обозначение) здания, сооружения, объекта незавершенного строительства, расположенного на земельном участке		—	
8	Иные сведения		—	

1. Сведения о характерных точках границы уточняемого земельного участка с кадастровым номером 74:42:0106004:329

Зона № 1							
Обозначение характерных точек границ	Существующие координаты, м		Уточненные координаты, м		Метод определения координат	Средняя квадратическая погрешность определения координат характерной точки (Mt), м	Формулы, примененные для расчета средней квадратической погрешности определения координат характерной точки (Mt), м
	X	Y	X	Y			
1	2	3	4	5	6	7	8
1201	566 084,70	1 328 444,05	—	—	—	—	—
1219	566 072,26	1 328 454,30	—	—			
1218	566 064,56	1 328 462,01	—	—			
1220	566 061,76	1 328 464,94	—	—			
1221	566 054,79	1 328 460,63	—	—			
1205	566 046,33	1 328 453,96	—	—			
1202	566 073,08	1 328 431,76	—	—			
н1509У	—	—	566 084,86	1 328 447,46	Метод спутниковых геодезических измерений (определений)	0,10	
н1520У	—	—	566 070,57	1 328 458,23			
н1519У	—	—	566 064,84	1 328 463,57			
н1522У	—	—	566 062,10	1 328 466,37			
н1513У	—	—	566 047,42	1 328 455,87			
н1510У	—	—	566 072,42	1 328 432,72			
н1509У	—	—	566 084,86	1 328 447,46			

2. Сведения о частях границ уточняемого земельного участка с кадастровым номером 74:42:0106004:329

Обозначение части границ		Горизонтальное проложение (S), м	Описание прохождения части границ	Отметка о наличии земельного спора о местоположении границ земельного участка
от т.	до т.			
1	2	3	4	5

1	2	3	4	5
н1509У	н1520У	17,89	—	—
н1520У	н1519У	7,83		
н1519У	н1522У	3,92		
н1522У	н1513У	18,05		
н1513У	н1510У	34,07		
н1510У	н1509У	19,29		

3. Общие сведения об уточняемом земельном участке с кадастровым номером 74:42:0106004:329

№ п/п	Наименование характеристики земельного участка	Значение характеристики
1	2	3
1	Адрес земельного участка	Российская Федерация, Челябинская область, городской округ Трехгорный, город Трехгорный, территория Садоводческое некоммерческое товарищество собственников недвижимости Зеленый дол, земельный участок 329
	Местоположение земельного участка (при отсутствии присвоенного адреса)	—
	Дополнительные сведения о местоположении земельного участка	—
2	Площадь земельного участка ± величина погрешности определения площади ($P \pm \Delta P$), м²	573 ± 8
3	Формула, примененная для расчета предельной допустимой погрешности определения площади земельного участка (ΔP), м²	$3,5 * 0,10 * \sqrt{(573,00)} = 8$
4	Площадь земельного участка согласно сведениям государственного кадастра недвижимости (Ркад), м²	573
5	Оценка расхождения Р и Ркад ($P - P_{кад}$), м²	0
6	Предельный минимальный и максимальный размеры земельного участка (Рмин и Рмакс), м²	Рмин = 300 Рмакс = 1 200
7	Кадастровый или иной номер (обозначение) здания, сооружения, объекта незавершенного строительства, расположенного на земельном участке	—
8	Иные сведения	—

1. Сведения о характерных точках границы уточняемого земельного участка с кадастровым номером						74:42:0106004:328	
Зона №		1					
Обозначение характерных точек границ	Существующие координаты, м		Уточненные координаты, м		Метод определения координат	Средняя квадратическая погрешность определения координат характерной точки (Mt), м	Формулы, примененные для расчета средней квадратической погрешности определения координат характерной точки (Mt), м
	X	Y	X	Y			
1	2	3	4	5	6	7	8
1222	566 120,00	1 328 456,87	—	—	—	—	—
1223	566 127,08	1 328 464,29	—	—			
1224	566 139,78	1 328 476,79	—	—			
1225	566 137,84	1 328 479,27	—	—			
1226	566 117,98	1 328 478,13	—	—			
1227	566 105,80	1 328 475,21	—	—			
1228	566 104,33	1 328 473,98	—	—			
н1523У	—	—	566 140,86	1 328 478,30	Метод спутниковых геодезических измерений (определений)	0,10	
н1524У	—	—	566 138,26	1 328 481,59			
н1525У	—	—	566 123,85	1 328 480,35			
н1526У	—	—	566 121,24	1 328 480,17			
н1527У	—	—	566 117,90	1 328 479,77			
н1528У	—	—	566 114,55	1 328 478,89			
н1529У	—	—	566 104,76	1 328 476,87			
н1530У	—	—	566 103,94	1 328 477,14			
н1531У	—	—	566 115,57	1 328 464,54			

1	2	3	4	5	6	7	8
н1532У	—	—	566 120,75	1 328 459,16	Метод спутниковых геодезических измерений (определений)	0,10	—
н1523У	—	—	566 140,86	1 328 478,30			

2. Сведения о частях границ уточняемого земельного участка с кадастровым номером
74:42:0106004:328

Обозначение части границ		Горизонтальное проложение (S), м	Описание прохождения части границ	Отметка о наличии земельного спора о местоположении границ земельного участка
от т.	до т.			
1	2	3	4	5
н1523У	н1524У	4,19	—	—
н1524У	н1525У	14,46		
н1525У	н1526У	2,62		
н1526У	н1527У	3,36		
н1527У	н1528У	3,46		
н1528У	н1529У	10,00		
н1529У	н1530У	0,86		
н1530У	н1531У	17,15		
н1531У	н1532У	7,47		
н1532У	н1523У	27,76		

3. Общие сведения об уточняемом земельном участке с кадастровым номером
74:42:0106004:328

№ п/п	Наименование характеристики земельного участка	Значение характеристики
1	2	3
1	Адрес земельного участка	Российская Федерация, Челябинская область, городской округ Трехгорный, город Трехгорный, территория Садоводческое некоммерческое товарищество собственников недвижимости Зеленый дол, земельный участок 328
	Местоположение земельного участка (при отсутствии присвоенного адреса)	—
	Дополнительные сведения о местоположении земельного участка	—
2	Площадь земельного участка ± величина погрешности определения площади (Р ± ΔР), м²	416 ± 7
3	Формула, примененная для расчета предельной допустимой погрешности определения площади земельного участка (ΔР), м²	3,5*0,10*√(416,00) = 7

1	2	3
4	Площадь земельного участка согласно сведениям государственного кадастра недвижимости (Ркад), м²	408
5	Оценка расхождения Р и Ркад (Р - Ркад), м²	8
6	Предельный минимальный и максимальный размеры земельного участка (Рмин и Рмакс), м²	Рмин = 300 Рмакс = 1 200
7	Кадастровый или иной номер (обозначение) здания, сооружения, объекта незавершенного строительства, расположенного на земельном участке	74:42:0106004:850
8	Иные сведения	—

1. Сведения о характерных точках границы уточняемого земельного участка с кадастровым номером 74:42:0106004:327

Зона № 1

Обозначение характерных точек границ	Существующие координаты, м		Уточненные координаты, м		Метод определения координат	Средняя квадратическая погрешность определения координат характерной точки (Mt), м	Формулы, примененные для расчета средней квадратической погрешности определения координат характерной точки (Mt), м
	X	Y	X	Y			
1	2	3	4	5	6	7	8
1222	566 120,00	1 328 456,87	—	—	—	—	—
1228	566 104,33	1 328 473,98	—	—			
1229	566 103,70	1 328 474,66	—	—			
1230	566 083,26	1 328 470,68	—	—			
1215	566 083,76	1 328 469,87	—	—			
1214	566 107,90	1 328 446,49	—	—			
н1532У	—	—	566 120,75	1 328 459,16	Метод спутниковых геодезических измерений (определений)	0,10	
н1530У	—	—	566 103,94	1 328 477,14			
н1533У	—	—	566 093,41	1 328 474,60			
н1517У	—	—	566 084,62	1 328 472,33			
н1534У	—	—	566 108,26	1 328 448,12			

1	2	3	4	5	6	7	8
н1532У	—	—	566 120,75	1 328 459,16	Метод спутниковых геодезических измерений (определений)	0,10	—
2. Сведения о частях границ уточняемого земельного участка с кадастровым номером 74:42:0106004:327							
Обозначение части границ		Горизонтальное проложение (S), м	Описание прохождения части границ		Отметка о наличии земельного спора о местоположении границ земельного участка		
от т.	до т.						
1	2	3	4		5		
н1532У	н1530У	24,61	—		—		
н1530У	н1533У	10,83					
н1533У	н1517У	9,08					
н1517У	н1534У	33,84					
н1534У	н1532У	16,67					
3. Общие сведения об уточняемом земельном участке с кадастровым номером 74:42:0106004:327							
№ п/п	Наименование характеристики земельного участка			Значение характеристики			
1	2			3			
1	Адрес земельного участка			Российская Федерация, Челябинская область, городской округ Трехгорный, город Трехгорный, территория Садоводческое некоммерческое товарищество собственников недвижимости Зеленый дол, земельный участок 327			
	Местоположение земельного участка (при отсутствии присвоенного адреса)			—			
	Дополнительные сведения о местоположении земельного участка			—			
2	Площадь земельного участка ± величина погрешности определения площади (Р ± ΔР), м²			497 ± 8			
3	Формула, примененная для расчета предельной допустимой погрешности определения площади земельного участка (ΔР), м²			3,5*0,10*√(497,00) = 8			
4	Площадь земельного участка согласно сведениям государственного кадастра недвижимости (Ркад), м²			493			
5	Оценка расхождения Р и Ркад (Р - Ркад), м²			4			
6	Предельный минимальный и максимальный размеры земельного участка (Рмин и Рмакс), м²			Рмин = 300 Рмакс = 1 200			
7	Кадастровый или иной номер (обозначение) здания, сооружения, объекта незавершенного строительства, расположенного на земельном участке			74:42:0106004:843			

1	2				3		
8	Иные сведения				—		
1. Сведения о характерных точках границы уточняемого земельного участка с кадастровым номером					74:42:0106004:326		
Зона № 1							
Обозначение характерных точек границ	Существующие координаты, м		Уточненные координаты, м		Метод определения координат	Средняя квадратическая погрешность определения координат характерной точки (Mt), м	Формулы, примененные для расчета средней квадратической погрешности определения координат характерной точки (Mt), м
	X	Y	X	Y			
1	2	3	4	5	6	7	8
1200	566 094,87	1 328 435,60	—	—	—	—	—
1214	566 107,90	1 328 446,49	—	—			
1215	566 083,76	1 328 469,87	—	—			
1216	566 069,45	1 328 466,50	—	—			
1217	566 066,73	1 328 464,17	—	—			
1218	566 064,56	1 328 462,01	—	—			
1219	566 072,26	1 328 454,30	—	—			
1201	566 084,70	1 328 444,05	—	—			
н1516У	—	—	566 108,24	1 328 448,11	Метод спутниковых геодезических измерений (определений)	0,10	
н1517У	—	—	566 084,62	1 328 472,33			
н1518У	—	—	566 070,04	1 328 468,64			
н1519У	—	—	566 064,84	1 328 463,57			
н1520У	—	—	566 070,57	1 328 458,23			
н1509У	—	—	566 084,86	1 328 447,46			
н1521У	—	—	566 095,66	1 328 437,54			

1	2	3	4	5	6	7	8
н1516У	—	—	566 108,24	1 328 448,11	Метод спутниковых геодезических измерений (определений)	0,10	—
2. Сведения о частях границ уточняемого земельного участка с кадастровым номером 74:42:0106004:326							
Обозначение части границ		Горизонтальное проложение (S), м	Описание прохождения части границ		Отметка о наличии земельного спора о местоположении границ земельного участка		
от т.	до т.						
1	2	3	4		5		
н1516У	н1517У	33,83	—		—		
н1517У	н1518У	15,04					
н1518У	н1519У	7,26					
н1519У	н1520У	7,83					
н1520У	н1509У	17,89					
н1509У	н1521У	14,66					
н1521У	н1516У	16,43					
3. Общие сведения об уточняемом земельном участке с кадастровым номером 74:42:0106004:326							
№ п/п	Наименование характеристики земельного участка			Значение характеристики			
1	2			3			
1	Адрес земельного участка			Российская Федерация, Челябинская область, городской округ Трехгорный, город Трехгорный, территория Садоводческое некоммерческое товарищество собственников недвижимости Зеленый дол, земельный участок 326			
	Местоположение земельного участка (при отсутствии присвоенного адреса)			—			
	Дополнительные сведения о местоположении земельного участка			—			
2	Площадь земельного участка ± величина погрешности определения площади (Р ± ΔР), м²			692 ± 9			
3	Формула, примененная для расчета предельной допустимой погрешности определения площади земельного участка (ΔР), м²			3,5*0,10*√(692,00) = 9			
4	Площадь земельного участка согласно сведениям государственного кадастра недвижимости (Ркад), м²			696			
5	Оценка расхождения Р и Ркад (Р - Ркад), м²			4			
6	Предельный минимальный и максимальный размеры земельного участка (Рмин и Рмакс), м²			Рмин = 300 Рмакс = 1 200			

1	2				3		
7	Кадастровый или иной номер (обозначение) здания, сооружения, объекта незавершенного строительства, расположенного на земельном участке				74:42:0106004:889		
8	Иные сведения				—		
1. Сведения о характерных точках границы уточняемого земельного участка с кадастровым номером					74:42:0106004:325		
Зона № 1							
Обозначение характерных точек границ	Существующие координаты, м		Уточненные координаты, м		Метод определения координат	Средняя квадратическая погрешность определения координат характерной точки (Mt), м	Формулы, примененные для расчета средней квадратической погрешности определения координат характерной точки (Mt), м
	X	Y	X	Y			
1	2	3	4	5	6	7	8
1197	566 067,56	1 328 405,71	—	—	—	—	—
1200	566 094,87	1 328 435,60	—	—			
1201	566 084,70	1 328 444,05	—	—			
1202	566 073,08	1 328 431,76	—	—			
1203	566 059,15	1 328 418,31	—	—			
1204	566 058,68	1 328 415,28	—	—			
1198	566 058,11	1 328 414,59	—	—			
н1498У	—	—	566 068,01	1 328 407,57	Метод спутниковых геодезических измерений (определений)	0,10	
н1507У	—	—	566 082,48	1 328 424,53			
н1508У	—	—	566 095,64	1 328 437,53			
н1509У	—	—	566 084,86	1 328 447,46			
н1510У	—	—	566 072,42	1 328 432,72			
н1511У	—	—	566 061,49	1 328 419,78			
н1499У	—	—	566 058,70	1 328 416,51			

1	2	3	4	5	6	7	8
н1498У	—	—	566 068,01	1 328 407,57	Метод спутниковых геодезических измерений (определений)	0,10	—

2. Сведения о частях границ уточняемого земельного участка с кадастровым номером

74:42:0106004:325

Обозначение части границ		Горизонтальное проложение (S), м	Описание прохождения части границ	Отметка о наличии земельного спора о местоположении границ земельного участка
от т.	до т.			
1	2	3	4	5
н1498У	н1507У	22,29	—	—
н1507У	н1508У	18,50		
н1508У	н1509У	14,66		
н1509У	н1510У	19,29		
н1510У	н1511У	16,94		
н1511У	н1499У	4,30		
н1499У	н1498У	12,91		

3. Общие сведения об уточняемом земельном участке с кадастровым номером

74:42:0106004:325

№ п/п	Наименование характеристики земельного участка	Значение характеристики
1	2	3
1	Адрес земельного участка	Российская Федерация, Челябинская область, городской округ Трехгорный, город Трехгорный, территория Садоводческое некоммерческое товарищество собственников недвижимости Зеленый дол, земельный участок 325
	Местоположение земельного участка (при отсутствии присвоенного адреса)	—
	Дополнительные сведения о местоположении земельного участка	—
2	Площадь земельного участка ± величина погрешности определения площади (Р ± ΔР), м²	542 ± 8
3	Формула, примененная для расчета предельной допустимой погрешности определения площади земельного участка (ΔР), м²	3,5*0,10*√(542,00) = 8
4	Площадь земельного участка согласно сведениям государственного кадастра недвижимости (Ркад), м²	551
5	Оценка расхождения Р и Ркад (Р - Ркад), м²	9
6	Предельный минимальный и максимальный размеры земельного участка (Рмин и Рмакс), м²	Рмин = 300 Рмакс = 1 200

1	2				3		
7	Кадастровый или иной номер (обозначение) здания, сооружения, объекта незавершенного строительства, расположенного на земельном участке				—		
8	Иные сведения				—		
1. Сведения о характерных точках границы уточняемого земельного участка с кадастровым номером					74:42:0106004:324		
Зона № 1							
Обозначение характерных точек границ	Существующие координаты, м		Уточненные координаты, м		Метод определения координат	Средняя квадратическая погрешность определения координат характерной точки (Mt), м	Формулы, примененные для расчета средней квадратической погрешности определения координат характерной точки (Mt), м
	X	Y	X	Y			
1	2	3	4	5	6	7	8
1197	566 067,56	1 328 405,71	—	—	—	—	—
1198	566 058,11	1 328 414,59	—	—			
1199	566 050,17	1 328 406,29	—	—			
1182	566 032,94	1 328 388,55	—	—			
1192	566 044,04	1 328 379,63	—	—			
н1482У	—	—	566 043,45	1 328 382,64	Метод спутниковых геодезических измерений (определений)	0,10	
н1497У	—	—	566 044,90	1 328 381,31			
н1498У	—	—	566 068,01	1 328 407,57			
н1499У	—	—	566 058,70	1 328 416,51			
н1500У	—	—	566 049,51	1 328 407,02			
н1484У	—	—	566 033,93	1 328 390,92			
н1501У	—	—	566 036,65	1 328 388,69			
н1482У	—	—	566 043,45	1 328 382,64			

2. Сведения о частях границ уточняемого земельного участка с кадастровым номером

74:42:0106004:324

Обозначение части границ		Горизонтальное проложение (S), м	Описание прохождения части границ	Отметка о наличии земельного спора о местоположении границ земельного участка
от т.	до т.			
1	2	3	4	5
н1482У	н1497У	1,97	—	—
н1497У	н1498У	34,98		
н1498У	н1499У	12,91		
н1499У	н1500У	13,21		
н1500У	н1484У	22,40		
н1484У	н1501У	3,52		
н1501У	н1482У	9,10		

3. Общие сведения об уточняемом земельном участке с кадастровым номером

74:42:0106004:324

№ п/п	Наименование характеристики земельного участка	Значение характеристики
1	2	3
1	Адрес земельного участка	Челябинская обл, г Трехгорный, шоссе Восточное, садоводческое товарищество "Зеленый дол", участок № 324
	Местоположение земельного участка (при отсутствии присвоенного адреса)	—
	Дополнительные сведения о местоположении земельного участка	—
2	Площадь земельного участка ± величина погрешности определения площади (Р ± ΔР), м²	484 ± 8
3	Формула, примененная для расчета предельной допустимой погрешности определения площади земельного участка (ΔР), м²	3,5*0,10*√(484,00) = 8
4	Площадь земельного участка согласно сведениям государственного кадастра недвижимости (Ркад), м²	483
5	Оценка расхождения Р и Ркад (Р - Ркад), м²	1
6	Предельный минимальный и максимальный размеры земельного участка (Рмин и Рмакс), м²	Рмин = 300 Рмакс = 1 200
7	Кадастровый или иной номер (обозначение) здания, сооружения, объекта незавершенного строительства, расположенного на земельном участке	74:42:0106004:845

1	2	3
8	Иные сведения	Иные ограничения (обременения) прав. Обременение возникает на основании: Постановление судебного пристава-исполнителя(Яковлева Татьяна Евгеньевна) о запрете № № 56393774/7465, от 26 января 2021 г., документ выдан Трехгорное ГОСП УФССП России по Челябинской области Запрещение. Обременение возникает на основании: Выписка из постановления о запрете на совершение действий по регистрации № № 39704296/7442, от 6 декабря 2017 г., документ выдан Отдел судебных приставов по Катав-Ивановскому району и г. Усть-Катаву УФССП России Запрещение. Обременение возникает на основании: Выписка из постановления о запрете на совершение действий по регистрации № № 39704267/7442, от 6 декабря 2017 г., документ выдан Отдел судебных приставов по Катав-Ивановскому району и г. Усть-Катаву УФССП России Запрещение. Обременение возникает на основании: Выписка из решения о наложении запрета на основании постановления о запрете на совершение действий по регистрации № № 31777474/7465, от 26 января 2017 г., документ выдан Трехгорный городской отдел судебных приставов УФССП России по Челябинской области

1. Сведения о характерных точках границы уточняемого земельного участка с кадастровым номером 74:42:0106004:323

Зона № 1

Обозначение характерных точек границ	Существующие координаты, м		Уточненные координаты, м		Метод определения координат	Средняя квадратическая погрешность определения координат характерной точки (Mt), м	Формулы, примененные для расчета средней квадратической погрешности определения координат характерной точки (Mt), м
	X	Y	X	Y			
1	2	3	4	5	6	7	8
1182	566 032,94	1 328 388,55	—	—	—	—	—
1183	566 024,71	1 328 395,70	—	—			
1184	566 004,77	1 328 374,52	—	—			
1185	566 022,18	1 328 357,77	—	—			
1186	566 023,64	1 328 357,72	—	—			
1187	566 026,52	1 328 358,70	—	—			
1188	566 039,34	1 328 370,34	—	—			
1189	566 040,23	1 328 369,82	—	—			
1190	566 043,48	1 328 374,23	—	—			
1191	566 041,10	1 328 376,06	—	—			
1192	566 044,04	1 328 379,63	—	—			

1	2	3	4	5	6	7	8
н1482У	—	—	566 043,45	1 328 382,64	Метод спутниковых геодезических измерений (определений)	0,10	—
н1483У	—	—	566 036,64	1 328 388,70			
н1484У	—	—	566 033,93	1 328 390,92			
н1485У	—	—	566 024,78	1 328 398,41			
н1486У	—	—	566 005,36	1 328 376,28			
н1487У	—	—	566 026,12	1 328 359,91			
н1488У	—	—	566 032,15	1 328 365,47			
н1489У	—	—	566 037,33	1 328 374,35			
н1490У	—	—	566 036,45	1 328 375,00			
н1482У	—	—	566 043,45	1 328 382,64			

2. Сведения о частях границ уточняемого земельного участка с кадастровым номером
74:42:0106004:323

Обозначение части границ		Горизонтальное проложение (S), м	Описание прохождения части границ	Отметка о наличии земельного спора о местоположении границ земельного участка
от т.	до т.			
1	2	3	4	5
н1482У	н1483У	9,12	—	—
н1483У	н1484У	3,50		
н1484У	н1485У	11,82		
н1485У	н1486У	29,44		
н1486У	н1487У	26,44		
н1487У	н1488У	8,20		
н1488У	н1489У	10,28		
н1489У	н1490У	1,09		
н1490У	н1482У	10,36		

3. Общие сведения об уточняемом земельном участке с кадастровым номером 74:42:0106004:323

№ п/п	Наименование характеристики земельного участка	Значение характеристики
1	2	3
1	Адрес земельного участка	Российская Федерация, Челябинская область, городской округ Трехгорный, город Трехгорный, территория Садоводческое некоммерческое товарищество собственников недвижимости Зеленый дол, земельный участок 323
	Местоположение земельного участка (при отсутствии присвоенного адреса)	—
	Дополнительные сведения о местоположении земельного участка	—
2	Площадь земельного участка ± величина погрешности определения площади ($P \pm \Delta P$), м²	749 ± 10
3	Формула, примененная для расчета предельной допустимой погрешности определения площади земельного участка (ΔP), м²	$3,5 \cdot 0,10 \cdot \sqrt{(749,00)} = 10$
4	Площадь земельного участка согласно сведениям государственного кадастра недвижимости ($P_{\text{кад}}$), м²	812
5	Оценка расхождения P и $P_{\text{кад}}$ ($P - P_{\text{кад}}$), м²	63
6	Предельный минимальный и максимальный размеры земельного участка ($P_{\text{мин}}$ и $P_{\text{макс}}$), м²	$P_{\text{мин}} = 300$ $P_{\text{макс}} = 1\,200$
7	Кадастровый или иной номер (обозначение) здания, сооружения, объекта незавершенного строительства, расположенного на земельном участке	—
8	Иные сведения	—

1. Сведения о характерных точках границы уточняемого земельного участка с кадастровым номером 74:42:0106004:322

Зона № 1							
Обозначение характерных точек границ	Существующие координаты, м		Уточненные координаты, м		Метод определения координат	Средняя квадратическая погрешность определения координат характерной точки (M_t), м	Формулы, примененные для расчета средней квадратической погрешности определения координат характерной точки (M_t), м
	X	Y	X	Y			
1	2	3	4	5	6	7	8
1141	566 064,34	1 328 336,38	—	—	—	—	—

1	2	3	4	5	6	7	8	
1142	566 077,38	1 328 351,02	—	—	—	—	—	
1143	566 064,10	1 328 362,03	—	—				
1144	566 064,22	1 328 364,97	—	—				
1145	566 047,72	1 328 344,86	—	—				
н1435У	—	—	566 077,74	1 328 351,39	Метод спутниковых геодезических измерений (определений)	0,10		—
н1438У	—	—	566 064,07	1 328 363,49				
н1441У	—	—	566 049,49	1 328 346,18				
н1442У	—	—	566 063,87	1 328 334,83				
н1435У	—	—	566 077,74	1 328 351,39				

2. Сведения о частях границ уточняемого земельного участка с кадастровым номером
74:42:0106004:322

Обозначение части границ		Горизонтальное проложение (S), м	Описание прохождения части границ	Отметка о наличии земельного спора о местоположении границ земельного участка
от т.	до т.			
1	2	3	4	5
н1435У	н1438У	18,26	—	—
н1438У	н1441У	22,63		
н1441У	н1442У	18,32		
н1442У	н1435У	21,60		

3. Общие сведения об уточняемом земельном участке с кадастровым номером
74:42:0106004:322

№ п/п	Наименование характеристики земельного участка	Значение характеристики
1	2	3
1	Адрес земельного участка	Российская Федерация, Челябинская область, городской округ Трехгорный, город Трехгорный, территория Садоводческое некоммерческое товарищество собственников недвижимости Зеленый дол, земельный участок 322
	Местоположение земельного участка (при отсутствии присвоенного адреса)	—
	Дополнительные сведения о местоположении земельного участка	—
2	Площадь земельного участка ± величина погрешности определения площади (Р ± ΔР), м²	404 ± 7

1	2	3
3	Формула, примененная для расчета предельной допустимой погрешности определения площади земельного участка (ΔP), м ²	$3,5 \cdot 0,10 \cdot \sqrt{(404,00)} = 7$
4	Площадь земельного участка согласно сведениям государственного кадастра недвижимости (Ркад), м ²	404
5	Оценка расхождения Р и Ркад (Р - Ркад), м ²	0
6	Предельный минимальный и максимальный размеры земельного участка (Рмин и Рмакс), м ²	Рмин = 300 Рмакс = 1 200
7	Кадастровый или иной номер (обозначение) здания, сооружения, объекта незавершенного строительства, расположенного на земельном участке	—
8	Иные сведения	—

1. Сведения о характерных точках границы уточняемого земельного участка с кадастровым номером 74:42:0106004:321

Зона № 1

Обозначение характерных точек границ	Существующие координаты, м		Уточненные координаты, м		Метод определения координат	Средняя квадратическая погрешность определения координат характерной точки (Mt), м	Формулы, примененные для расчета средней квадратической погрешности определения координат характерной точки (Mt), м
	X	Y	X	Y			
1	2	3	4	5	6	7	8
1145	566 047,72	1 328 344,86	—	—	—	—	—
1144	566 064,22	1 328 364,97	—	—			
1146	566 048,46	1 328 378,01	—	—			
1147	566 045,78	1 328 375,17	—	—			
1148	566 044,03	1 328 375,81	—	—			
1149	566 040,78	1 328 371,40	—	—			
1150	566 041,77	1 328 370,36	—	—			
1151	566 033,37	1 328 360,33	—	—			
1152	566 035,19	1 328 353,43	—	—			
1153	566 039,99	1 328 348,81	—	—			
н1443У	—	—	566 048,00	1 328 378,53	Метод спутниковых геодезических измерений (определений)	0,10	

1	2	3	4	5	6	7	8
н1444У	—	—	566 045,24	1 328 375,41	Метод спутниковых геодезических измерений (определений)	0,10	—
н1445У	—	—	566 042,04	1 328 378,17			
н1446У	—	—	566 037,69	1 328 373,44			
н1447У	—	—	566 041,14	1 328 370,53			
н1448У	—	—	566 032,15	1 328 358,66			
н1449У	—	—	566 032,83	1 328 351,73			
н1450У	—	—	566 040,75	1 328 344,66			
н1451У	—	—	566 046,40	1 328 343,19			
н1441У	—	—	566 049,49	1 328 346,18			
н1438У	—	—	566 064,07	1 328 363,49			
н1443У	—	—	566 048,00	1 328 378,53			

2. Сведения о частях границ уточняемого земельного участка с кадастровым номером
74:42:0106004:321

Обозначение части границ		Горизонтальное проложение (S), м	Описание прохождения части границ	Отметка о наличии земельного спора о местоположении границ земельного участка
от т.	до т.			
1	2	3	4	5
н1443У	н1444У	4,17	—	—
н1444У	н1445У	4,23		
н1445У	н1446У	6,43		
н1446У	н1447У	4,51		
н1447У	н1448У	14,89		
н1448У	н1449У	6,96		
н1449У	н1450У	10,62		
н1450У	н1451У	5,84		

1	2	3	4	5
н1451У	н1441У	4,30	—	—
н1441У	н1438У	22,63		
н1438У	н1443У	22,01		

3. Общие сведения об уточняемом земельном участке с кадастровым номером 74:42:0106004:321

№ п/п	Наименование характеристики земельного участка	Значение характеристики
1	2	3
1	Адрес земельного участка	Российская Федерация, Челябинская область, городской округ Трехгорный, город Трехгорный, территория Садоводческое некоммерческое товарищество собственников недвижимости Зеленый дол, земельный участок 321
	Местоположение земельного участка (при отсутствии присвоенного адреса)	—
	Дополнительные сведения о местоположении земельного участка	—
2	Площадь земельного участка \pm величина погрешности определения площади ($P \pm \Delta P$), м ²	656 ± 9
3	Формула, примененная для расчета предельной допустимой погрешности определения площади земельного участка (ΔP), м ²	$3,5 * 0,10 * \sqrt{(656,00)} = 9$
4	Площадь земельного участка согласно сведениям государственного кадастра недвижимости ($P_{\text{кад}}$), м ²	565
5	Оценка расхождения P и $P_{\text{кад}}$ ($P - P_{\text{кад}}$), м ²	91
6	Предельный минимальный и максимальный размеры земельного участка ($P_{\text{мин}}$ и $P_{\text{макс}}$), м ²	$P_{\text{мин}} = 300$ $P_{\text{макс}} = 1\,200$
7	Кадастровый или иной номер (обозначение) здания, сооружения, объекта незавершенного строительства, расположенного на земельном участке	74:42:0106004:895
8	Иные сведения	—

1. Сведения о характерных точках границы уточняемого земельного участка с кадастровым номером 74:42:0106004:320

Зона № 1							
Обозначение характерных точек границ	Существующие координаты, м		Уточненные координаты, м		Метод определения координат	Средняя квадратическая погрешность определения координат характерной точки (Mt), м	Формулы, примененные для расчета средней квадратической погрешности определения координат характерной точки (Mt), м
	X	Y	X	Y			
1	2	3	4	5	6	7	8
1137	566 063,67	1 328 363,39	—	—	—	—	—
1136	566 076,76	1 328 377,59	—	—			
1139	566 060,63	1 328 390,76	—	—			
1140	566 047,91	1 328 376,43	—	—			
н1439У	—	—	566 061,19	1 328 392,85	Метод спутниковых геодезических измерений (определений)	0,10	
н1440У	—	—	566 047,99	1 328 378,53			
н1438У	—	—	566 064,07	1 328 363,49			
н1437У	—	—	566 076,80	1 328 379,54			
н1439У	—	—	566 061,19	1 328 392,85			

2. Сведения о частях границ уточняемого земельного участка с кадастровым номером 74:42:0106004:320

Обозначение части границ		Горизонтальное проложение (S), м	Описание прохождения части границ	Отметка о наличии земельного спора о местоположении границ земельного участка
от т.	до т.			
1	2	3	4	5
н1439У	н1440У	19,48	—	—
н1440У	н1438У	22,02		
н1438У	н1437У	20,49		
н1437У	н1439У	20,51		

3. Общие сведения об уточняемом земельном участке с кадастровым номером 74:42:0106004:320

№ п/п	Наименование характеристики земельного участка	Значение характеристики
-------	--	-------------------------

1	2	3
1	Адрес земельного участка	Российская Федерация, Челябинская область, городской округ Трехгорный, город Трехгорный, территория Садоводческое некоммерческое товарищество собственников недвижимости Зеленый дол, земельный участок 320
	Местоположение земельного участка (при отсутствии присвоенного адреса)	—
	Дополнительные сведения о местоположении земельного участка	—
2	Площадь земельного участка ± величина погрешности определения площади ($P \pm \Delta P$), м²	424 ± 7
3	Формула, примененная для расчета предельной допустимой погрешности определения площади земельного участка (ΔP), м²	$3,5 \cdot 0,10 \cdot \sqrt{(424,00)} = 7$
4	Площадь земельного участка согласно сведениям государственного кадастра недвижимости ($P_{\text{кад}}$), м²	397
5	Оценка расхождения P и $P_{\text{кад}}$ ($P - P_{\text{кад}}$), м²	27
6	Предельный минимальный и максимальный размеры земельного участка ($P_{\text{мин}}$ и $P_{\text{макс}}$), м²	$P_{\text{мин}} = 300$ $P_{\text{макс}} = 1\,200$
7	Кадастровый или иной номер (обозначение) здания, сооружения, объекта незавершенного строительства, расположенного на земельном участке	—
8	Иные сведения	—

1. Сведения о характерных точках границы уточняемого земельного участка с кадастровым номером

74:42:0106004:32

Зона № 1							
Обозначение характерных точек границ	Существующие координаты, м		Уточненные координаты, м		Метод определения координат	Средняя квадратическая погрешность определения координат характерной точки (Mt), м	Формулы, примененные для расчета средней квадратической погрешности определения координат характерной точки (Mt), м
	X	Y	X	Y			
1	2	3	4	5	6	7	8
141	566 628,06	1 328 279,05	—	—	—	—	—
140	566 635,36	1 328 273,70	—	—			
139	566 635,57	1 328 268,97	—	—			
138	566 638,11	1 328 267,29	—	—			

1	2	3	4	5	6	7	8	
142	566 644,29	1 328 277,08	—	—	—	—	—	
143	566 648,30	1 328 282,71	—	—				
144	566 647,46	1 328 284,15	—	—				
145	566 657,15	1 328 296,48	—	—				
146	566 650,22	1 328 302,21	—	—				
н223У	—	—	566 640,36	1 328 270,25	Метод спутниковых геодезических измерений (определений)	0,10		—
н231У	—	—	566 655,23	1 328 290,87				
н232У	—	—	566 643,35	1 328 298,50				
н224У	—	—	566 627,15	1 328 280,03				
н223У	—	—	566 640,36	1 328 270,25				

2. Сведения о частях границ уточняемого земельного участка с кадастровым номером
74:42:0106004:32

Обозначение части границ		Горизонтальное проложение (S), м	Описание прохождения части границ	Отметка о наличии земельного спора о местоположении границ земельного участка
от т.	до т.			
1	2	3	4	5
н223У	н231У	25,42	—	—
н231У	н232У	14,12		
н232У	н224У	24,57		
н224У	н223У	16,44		

3. Общие сведения об уточняемом земельном участке с кадастровым номером
74:42:0106004:32

№ п/п	Наименование характеристики земельного участка	Значение характеристики
1	2	3
1	Адрес земельного участка	Российская Федерация, Челябинская область, городской округ Трехгорный, город Трехгорный, территория Садоводческое некоммерческое товарищество собственников недвижимости Зеленый дол, земельный участок 32
	Местоположение земельного участка (при отсутствии присвоенного адреса)	—
	Дополнительные сведения о местоположении земельного участка	—

1	2	3
2	Площадь земельного участка ± величина погрешности определения площади ($P \pm \Delta P$), м²	380 ± 7
3	Формула, примененная для расчета предельной допустимой погрешности определения площади земельного участка (ΔP), м²	$3,5 * 0,10 * \sqrt{(380,00)} = 7$
4	Площадь земельного участка согласно сведениям государственного кадастра недвижимости ($P_{\text{кад}}$), м²	380
5	Оценка расхождения P и $P_{\text{кад}}$ ($P - P_{\text{кад}}$), м²	0
6	Предельный минимальный и максимальный размеры земельного участка ($P_{\text{мин}}$ и $P_{\text{макс}}$), м²	$P_{\text{мин}} = 300$ $P_{\text{макс}} = 1\,200$
7	Кадастровый или иной номер (обозначение) здания, сооружения, объекта незавершенного строительства, расположенного на земельном участке	—
8	Иные сведения	—

1. Сведения о характерных точках границы уточняемого земельного участка с кадастровым номером 74:42:0106004:319

Зона № 1

Обозначение характерных точек границ	Существующие координаты, м		Уточненные координаты, м		Метод определения координат	Средняя квадратическая погрешность определения координат характерной точки (Mt), м	Формулы, примененные для расчета средней квадратической погрешности определения координат характерной точки (Mt), м
	X	Y	X	Y			
1	2	3	4	5	6	7	8
1135	566 090,67	1 328 363,98	—	—	—	—	—
1136	566 076,76	1 328 377,59	—	—			
1137	566 063,67	1 328 363,39	—	—			
1138	566 079,16	1 328 351,28	—	—			
н1435У	—	—	566 077,74	1 328 351,39	Метод спутниковых геодезических измерений (определений)	0,10	
н1436У	—	—	566 091,24	1 328 366,17			
н1437У	—	—	566 076,80	1 328 379,54			

1	2	3	4	5	6	7	8
н1438У	—	—	566 064,07	1 328 363,49	Метод спутниковых геодезических измерений (определений)	0,10	—
н1435У	—	—	566 077,74	1 328 351,39			
2. Сведения о частях границ уточняемого земельного участка с кадастровым номером 74:42:0106004:319							
Обозначение части границ		Горизонтальное проложение (S), м	Описание прохождения части границ		Отметка о наличии земельного спора о местоположении границ земельного участка		
от т.	до т.						
1	2	3	4		5		
н1435У	н1436У	20,02	—		—		
н1436У	н1437У	19,68					
н1437У	н1438У	20,49					
н1438У	н1435У	18,26					
3. Общие сведения об уточняемом земельном участке с кадастровым номером 74:42:0106004:319							
№ п/п	Наименование характеристики земельного участка		Значение характеристики				
1	2		3				
1	Адрес земельного участка		Российская Федерация, Челябинская область, городской округ Трехгорный, город Трехгорный, территория Садоводческое некоммерческое товарищество собственников недвижимости Зеленый дол, земельный участок 319				
	Местоположение земельного участка (при отсутствии присвоенного адреса)		—				
	Дополнительные сведения о местоположении земельного участка		—				
2	Площадь земельного участка ± величина погрешности определения площади (Р ± ΔР), м²		384 ± 7				
3	Формула, примененная для расчета предельной допустимой погрешности определения площади земельного участка (ΔР), м²		3,5*0,10*√(384,00) = 7				
4	Площадь земельного участка согласно сведениям государственного кадастра недвижимости (Ркад), м²		356				
5	Оценка расхождения Р и Ркад (Р - Ркад), м²		28				
6	Предельный минимальный и максимальный размеры земельного участка (Рмин и Рмакс), м²		Рмин = 300 Рмакс = 1 200				

1	2	3
7	Кадастровый или иной номер (обозначение) здания, сооружения, объекта незавершенного строительства, расположенного на земельном участке	—
8	Иные сведения	—

1. Сведения о характерных точках границы уточняемого земельного участка с кадастровым номером 74:42:0106004:318

Зона № 1							
Обозначение характерных точек границ	Существующие координаты, м		Уточненные координаты, м		Метод определения координат	Средняя квадратическая погрешность определения координат характерной точки (Mt), м	Формулы, примененные для расчета средней квадратической погрешности определения координат характерной точки (Mt), м
	X	Y	X	Y			
1	2	3	4	5	6	7	8
1156	566 101,42	1 328 375,88	—	—	—	—	—
1155	566 086,15	1 328 388,73	—	—			
1136	566 076,76	1 328 377,59	—	—			
1135	566 090,67	1 328 363,98	—	—			
н1457У	—	—	566 101,38	1 328 377,51	Метод спутниковых геодезических измерений (определений)	0,10	
н1456У	—	—	566 086,63	1 328 390,65			
н1437У	—	—	566 076,80	1 328 379,54			
н1436У	—	—	566 091,24	1 328 366,17			
н1457У	—	—	566 101,38	1 328 377,51			

2. Сведения о частях границ уточняемого земельного участка с кадастровым номером 74:42:0106004:318

Обозначение части границ		Горизонтальное проложение (S), м	Описание прохождения части границ	Отметка о наличии земельного спора о местоположении границ земельного участка
от т.	до т.			
1	2	3	4	5
н1457У	н1456У	19,75	—	—
н1456У	н1437У	14,83		

1	2	3	4	5
н1437У	н1436У	19,68	—	—
н1436У	н1457У	15,21		
3. Общие сведения об уточняемом земельном участке с кадастровым номером			74:42:0106004:318	
№ п/п	Наименование характеристики земельного участка		Значение характеристики	
1	2		3	
1	Адрес земельного участка		Местоположение установлено относительно ориентира, расположенного в границах участка. Почтовый адрес ориентира: Челябинская область, г. Трехгорный.	
	Местоположение земельного участка (при отсутствии присвоенного адреса)		—	
	Дополнительные сведения о местоположении земельного участка		—	
2	Площадь земельного участка ± величина погрешности определения площади (Р ± ΔР), м²		296 ± 6	
3	Формула, примененная для расчета предельной допустимой погрешности определения площади земельного участка (ΔР), м²		3,5*0,10*√(296,00) = 6	
4	Площадь земельного участка согласно сведениям государственного кадастра недвижимости (Ркад), м²		301	
5	Оценка расхождения Р и Ркад (Р - Ркад), м²		5	
6	Предельный минимальный и максимальный размеры земельного участка (Рмин и Рмакс), м²		Рмин = 300 Рмакс = 1 200	
7	Кадастровый или иной номер (обозначение) здания, сооружения, объекта незавершенного строительства, расположенного на земельном участке		—	
8	Иные сведения		Запрещение. Обременение возникает на основании: Постановление судебного пристава-исполнителя(Перегрюмова Ирина Владимировна) о запрете № № 236326804/7429, от 14 октября 2020 г., документ выдан Тракторозаводское РОСП г. Челябинска Запрещение. Обременение возникает на основании: Выписка из постановления о запрете на совершение действий по регистрации № № 41695693/7465, от 13 августа 2018 г., документ выдан Трехгорный городской отдел судебных приставов УФССП России по Челябинской области Запрещение. Обременение возникает на основании: Выписка из решения о наложении запрета № № 32689501/7465, от 23 марта 2017 г., документ выдан Трехгорный городской отдел судебных приставов Управления ФССП по Челябинской области	

1. Сведения о характерных точках границы уточняемого земельного участка с кадастровым номером 74:42:0106004:317

Зона № 1								
Обозначение характерных точек границ	Существующие координаты, м		Уточненные координаты, м		Метод определения координат	Средняя квадратическая погрешность определения координат характерной точки (Mt), м	Формулы, примененные для расчета средней квадратической погрешности определения координат характерной точки (Mt), м	
	X	Y	X	Y				
1	2	3	4	5	6	7	8	
1154	566 070,51	1 328 403,15	—	—	—	—	—	
1139	566 060,63	1 328 390,76	—	—				
1136	566 076,76	1 328 377,59	—	—				
1155	566 086,15	1 328 388,73	—	—				
н1437У	—	—	566 076,80	1 328 379,54	Метод спутниковых геодезических измерений (определений)	0,10		
н1456У	—	—	566 086,63	1 328 390,65				
н1458У	—	—	566 080,64	1 328 395,56				
н1454У	—	—	566 079,03	1 328 397,59				
н1459У	—	—	566 074,84	1 328 401,11				
н1460У	—	—	566 070,92	1 328 404,81				
н1439У	—	—	566 061,19	1 328 392,85				
н1437У	—	—	566 076,80	1 328 379,54				

2. Сведения о частях границ уточняемого земельного участка с кадастровым номером 74:42:0106004:317

Обозначение части границ		Горизонтальное проложение (S), м	Описание прохождения части границ	Отметка о наличии земельного спора о местоположении границ земельного участка
от т.	до т.			
1	2	3	4	5
н1437У	н1456У	14,83	—	—

1	2	3	4	5
н1456У	н1458У	7,75	—	—
н1458У	н1454У	2,59		
н1454У	н1459У	5,47		
н1459У	н1460У	5,39		
н1460У	н1439У	15,42		
н1439У	н1437У	20,51		

3. Общие сведения об уточняемом земельном участке с кадастровым номером 74:42:0106004:317

№ п/п	Наименование характеристики земельного участка	Значение характеристики
1	2	3
1	Адрес земельного участка	Местоположение установлено относительно ориентира, расположенного в границах участка. Почтовый адрес ориентира: Челябинская область, г Трехгорный, шоссе Восточное, садоводческое товарищество "Зеленый дол", участок № 317.
	Местоположение земельного участка (при отсутствии присвоенного адреса)	—
	Дополнительные сведения о местоположении земельного участка	—
2	Площадь земельного участка ± величина погрешности определения площади ($P \pm \Delta P$), м²	313 ± 6
3	Формула, примененная для расчета предельной допустимой погрешности определения площади земельного участка (ΔP), м²	$3,5 * 0,10 * \sqrt{(313,00)} = 6$
4	Площадь земельного участка согласно сведениям государственного кадастра недвижимости ($P_{\text{кад}}$), м²	320
5	Оценка расхождения P и $P_{\text{кад}}$ ($P - P_{\text{кад}}$), м²	7
6	Предельный минимальный и максимальный размеры земельного участка ($P_{\text{мин}}$ и $P_{\text{макс}}$), м²	$P_{\text{мин}} = 300$ $P_{\text{макс}} = 1\,200$
7	Кадастровый или иной номер (обозначение) здания, сооружения, объекта незавершенного строительства, расположенного на земельном участке	—

1	2	3
8	Иные сведения	<p>Запрещение. Обременение возникает на основании: Постановление судебного пристава-исполнителя(Перекрымова Ирина Владимировна) о запрете № № 236326804/7429, от 14 октября 2020 г., документ выдан Тракторозаводское РОСП г. Челябинска</p> <p>Запрещение. Обременение возникает на основании: Выписка из постановления о запрете на совершение действий по регистрации № № 41695693/7465, от 13 августа 2018 г., документ выдан Трехгорный городской отдел судебных приставов УФССП России по Челябинской области</p> <p>Запрещение. Обременение возникает на основании: Выписка из решения о наложении запрета № № 32689501/7465, от 23 марта 2017 г., документ выдан Трехгорный городской отдел судебных приставов Управления ФССП по Челябинской области</p>

1. Сведения о характерных точках границы уточняемого земельного участка с кадастровым номером 74:42:0106004:316

Зона № 1

Обозначение характерных точек границ	Существующие координаты, м		Уточненные координаты, м		Метод определения координат	Средняя квадратическая погрешность определения координат характерной точки (Mt), м	Формулы, примененные для расчета средней квадратической погрешности определения координат характерной точки (Mt), м
	X	Y	X	Y			
1	2	3	4	5	6	7	8
1066	566 096,06	1 328 399,94	—	—	—	—	—
1065	566 093,75	1 328 402,46	—	—			
1064	566 094,98	1 328 407,60	—	—			
1063	566 097,52	1 328 410,85	—	—			
1062	566 097,12	1 328 416,32	—	—			
1061	566 087,77	1 328 424,08	—	—			
1154	566 070,51	1 328 403,15	—	—			
1155	566 086,15	1 328 388,73	—	—			
н1357У	—	—	566 096,66	1 328 401,73	Метод спутниковых геодезических измерений (определений)	0,10	—
н1356У	—	—	566 092,63	1 328 405,54			
н1355У	—	—	566 097,58	1 328 412,02			
н1354У	—	—	566 098,20	1 328 415,53			

1	2	3	4	5	6	7	8
н1353У	—	—	566 097,85	1 328 417,73	Метод спутниковых геодезических измерений (определений)	0,10	—
н1352У	—	—	566 096,34	1 328 419,49			
н1351У	—	—	566 088,67	1 328 425,73			
н1452У	—	—	566 070,92	1 328 404,84			
н1453У	—	—	566 074,94	1 328 401,01			
н1454У	—	—	566 079,03	1 328 397,59			
н1455У	—	—	566 080,65	1 328 395,55			
н1456У	—	—	566 086,63	1 328 390,65			
н1357У	—	—	566 096,66	1 328 401,73			

2. Сведения о частях границ уточняемого земельного участка с кадастровым номером
74:42:0106004:316

Обозначение части границ		Горизонтальное проложение (S), м	Описание прохождения части границ	Отметка о наличии земельного спора о местоположении границ земельного участка
от т.	до т.			
1	2	3	4	5
н1357У	н1356У	5,55	—	—
н1356У	н1355У	8,15		
н1355У	н1354У	3,56		
н1354У	н1353У	2,23		
н1353У	н1352У	2,32		
н1352У	н1351У	9,89		
н1351У	н1452У	27,41		
н1452У	н1453У	5,55		
н1453У	н1454У	5,33		
н1454У	н1455У	2,60		
н1455У	н1456У	7,73		
н1456У	н1357У	14,95		

3. Общие сведения об уточняемом земельном участке с кадастровым номером 74:42:0106004:316

№ п/п	Наименование характеристики земельного участка	Значение характеристики
1	2	3
1	Адрес земельного участка	Российская Федерация, Челябинская область, городской округ Трехгорный, город Трехгорный, территория Садоводческое некоммерческое товарищество собственников недвижимости Зеленый дол, земельный участок 316
	Местоположение земельного участка (при отсутствии присвоенного адреса)	—
	Дополнительные сведения о местоположении земельного участка	—
2	Площадь земельного участка ± величина погрешности определения площади ($P \pm \Delta P$), м²	517 ± 8
3	Формула, примененная для расчета предельной допустимой погрешности определения площади земельного участка (ΔP), м²	$3,5 * 0,10 * \sqrt{(517,00)} = 8$
4	Площадь земельного участка согласно сведениям государственного кадастра недвижимости ($P_{\text{кад}}$), м²	522
5	Оценка расхождения P и $P_{\text{кад}}$ ($P - P_{\text{кад}}$), м²	5
6	Предельный минимальный и максимальный размеры земельного участка ($P_{\text{мин}}$ и $P_{\text{макс}}$), м²	$P_{\text{мин}} = 300$ $P_{\text{макс}} = 1\,200$
7	Кадастровый или иной номер (обозначение) здания, сооружения, объекта незавершенного строительства, расположенного на земельном участке	—
8	Иные сведения	—

1. Сведения о характерных точках границы уточняемого земельного участка с кадастровым номером 74:42:0106004:315

Зона № 1							
Обозначение характерных точек границ	Существующие координаты, м		Уточненные координаты, м		Метод определения координат	Средняя квадратическая погрешность определения координат характерной точки (M_t), м	Формулы, примененные для расчета средней квадратической погрешности определения координат характерной точки (M_t), м
	X	Y	X	Y			
1	2	3	4	5	6	7	8
1067	566 110,86	1 328 386,88	—	—	—	—	—

1	2	3	4	5	6	7	8
1066	566 096,06	1 328 399,94	—	—	—	—	—
1155	566 086,15	1 328 388,73	—	—			
1156	566 101,42	1 328 375,88	—	—			
н1457У	—	—	566 101,38	1 328 377,51	Метод спутниковых геодезических измерений (определений)	0,10	
н1358У	—	—	566 110,95	1 328 388,25			
н1357У	—	—	566 096,66	1 328 401,73			
н1456У	—	—	566 086,63	1 328 390,65			
н1457У	—	—	566 101,38	1 328 377,51			

2. Сведения о частях границ уточняемого земельного участка с кадастровым номером
74:42:0106004:315

Обозначение части границ		Горизонтальное проложение (S), м	Описание прохождения части границ	Отметка о наличии земельного спора о местоположении границ земельного участка
от т.	до т.			
1	2	3	4	5
н1457У	н1358У	14,39	—	—
н1358У	н1357У	19,64		
н1357У	н1456У	14,95		
н1456У	н1457У	19,75		

3. Общие сведения об уточняемом земельном участке с кадастровым номером
74:42:0106004:315

№ п/п	Наименование характеристики земельного участка	Значение характеристики
1	2	3
1	Адрес земельного участка	Российская Федерация, Челябинская область, городской округ Трехгорный, город Трехгорный, территория Садоводческое некоммерческое товарищество собственников недвижимости Зеленый дол, земельный участок 315
	Местоположение земельного участка (при отсутствии присвоенного адреса)	—
	Дополнительные сведения о местоположении земельного участка	—
2	Площадь земельного участка ± величина погрешности определения площади (Р ± ΔР), м²	289 ± 6

1	2	3					
3	Формула, примененная для расчета предельной допустимой погрешности определения площади земельного участка (ΔР), м²	3,5*0,10*√(289,00) = 6					
4	Площадь земельного участка согласно сведениям государственного кадастра недвижимости (Ркад), м²	292					
5	Оценка расхождения Р и Ркад (Р - Ркад), м²	3					
6	Предельный минимальный и максимальный размеры земельного участка (Рмин и Рмакс), м²	Рмин = 300 Рмакс = 1 200					
7	Кадастровый или иной номер (обозначение) здания, сооружения, объекта незавершенного строительства, расположенного на земельном участке	—					
8	Иные сведения	—					
1. Сведения о характерных точках границы уточняемого земельного участка с кадастровым номером		74:42:0106004:314					
Зона № 1							
Обозначение характерных точек границ	Существующие координаты, м		Уточненные координаты, м		Метод определения координат	Средняя квадратическая погрешность определения координат характерной точки (Mt), м	Формулы, примененные для расчета средней квадратической погрешности определения координат характерной точки (Mt), м
	X	Y	X	Y			
1	2	3	4	5	6	7	8
1056	566 121,35	1 328 398,11	—	—	—	—	—
1057	566 104,85	1 328 412,10	—	—			
1058	566 108,36	1 328 415,39	—	—			
1059	566 105,73	1 328 418,25	—	—			
1060	566 093,90	1 328 429,94	—	—			
1061	566 087,77	1 328 424,08	—	—			
1062	566 097,12	1 328 416,32	—	—			
1063	566 097,52	1 328 410,85	—	—			
1064	566 094,98	1 328 407,60	—	—			
1065	566 093,75	1 328 402,46	—	—			
1066	566 096,06	1 328 399,94	—	—			
1067	566 110,86	1 328 386,88	—	—			

1	2	3	4	5	6	7	8
н1351У	—	—	566 088,67	1 328 425,73	Метод спутниковых геодезических измерений (определений)	0,10	—
н1352У	—	—	566 096,34	1 328 419,49			
н1353У	—	—	566 097,85	1 328 417,73			
н1354У	—	—	566 098,20	1 328 415,53			
н1355У	—	—	566 097,58	1 328 412,02			
н1356У	—	—	566 092,63	1 328 405,54			
н1357У	—	—	566 096,66	1 328 401,73			
н1358У	—	—	566 110,95	1 328 388,25			
н1359У	—	—	566 121,55	1 328 400,54			
н1360У	—	—	566 105,81	1 328 413,68			
н1361У	—	—	566 109,25	1 328 417,15			
н1362У	—	—	566 094,46	1 328 431,16			
н1351У	—	—	566 088,67	1 328 425,73			

2. Сведения о частях границ уточняемого земельного участка с кадастровым номером
74:42:0106004:314

Обозначение части границ		Горизонтальное проложение (S), м	Описание прохождения части границ	Отметка о наличии земельного спора о местоположении границ земельного участка
от т.	до т.			
1	2	3	4	5
н1351У	н1352У	9,89	—	—
н1352У	н1353У	2,32		
н1353У	н1354У	2,23		
н1354У	н1355У	3,56		
н1355У	н1356У	8,15		

1	2	3	4	5
н1356У	н1357У	5,55	—	—
н1357У	н1358У	19,64		
н1358У	н1359У	16,23		
н1359У	н1360У	20,50		
н1360У	н1361У	4,89		
н1361У	н1362У	20,37		
н1362У	н1351У	7,94		

3. Общие сведения об уточняемом земельном участке с кадастровым номером 74:42:0106004:314

№ п/п	Наименование характеристики земельного участка	Значение характеристики
1	2	3
1	Адрес земельного участка	Российская Федерация, Челябинская область, городской округ Трехгорный, город Трехгорный, территория Садоводческое некоммерческое товарищество собственников недвижимости Зеленый дол, земельный участок 314
	Местоположение земельного участка (при отсутствии присвоенного адреса)	—
	Дополнительные сведения о местоположении земельного участка	—
2	Площадь земельного участка \pm величина погрешности определения площади ($P \pm \Delta P$), м ²	542 ± 8
3	Формула, примененная для расчета предельной допустимой погрешности определения площади земельного участка (ΔP), м ²	$3,5 * 0,10 * \sqrt{(542,00)} = 8$
4	Площадь земельного участка согласно сведениям государственного кадастра недвижимости (Ркад), м ²	540
5	Оценка расхождения Р и Ркад ($P - P_{кад}$), м ²	2
6	Предельный минимальный и максимальный размеры земельного участка ($P_{мин}$ и $P_{макс}$), м ²	$P_{мин} = 300$ $P_{макс} = 1\ 200$
7	Кадастровый или иной номер (обозначение) здания, сооружения, объекта незавершенного строительства, расположенного на земельном участке	74:42:0106004:958
8	Иные сведения	—

1. Сведения о характерных точках границы уточняемого земельного участка с кадастровым номером 74:42:0106004:313							
Зона № 1							
Обозначение характерных точек границ	Существующие координаты, м		Уточненные координаты, м		Метод определения координат	Средняя квадратическая погрешность определения координат характерной точки (Mt), м	Формулы, примененные для расчета средней квадратической погрешности определения координат характерной точки (Mt), м
	X	Y	X	Y			
1	2	3	4	5	6	7	8
1056	566 121,35	1 328 398,11	—	—	—	—	
1163	566 130,53	1 328 409,02	—	—			
1164	566 131,42	1 328 407,98	—	—			
1165	566 140,99	1 328 420,04	—	—			
1162	566 140,39	1 328 420,58	—	—			
1161	566 112,29	1 328 444,94	—	—			
1060	566 093,90	1 328 429,94	—	—			
1059	566 105,73	1 328 418,25	—	—			
1058	566 108,36	1 328 415,39	—	—			
1057	566 104,85	1 328 412,10	—	—			
н1463У	—	—	566 141,24	1 328 421,48	Метод спутниковых геодезических измерений (определений)	0,10	—
н1462У	—	—	566 113,34	1 328 446,12			
н1362У	—	—	566 094,46	1 328 431,16			
н1466У	—	—	566 109,30	1 328 417,21			
н1467У	—	—	566 105,84	1 328 413,63			
н1359У	—	—	566 121,55	1 328 400,54			
н1463У	—	—	566 141,24	1 328 421,48			

2. Сведения о частях границ уточняемого земельного участка с кадастровым номером74:42:0106004:313

Обозначение части границ		Горизонтальное проложение (S), м	Описание прохождения части границ	Отметка о наличии земельного спора о местоположении границ земельного участка
от т.	до т.			
1	2	3	4	5
н1463У	н1462У	37,22	—	—
н1462У	н1362У	24,09		
н1362У	н1466У	20,37		
н1466У	н1467У	4,98		
н1467У	н1359У	20,45		
н1359У	н1463У	28,74		

3. Общие сведения об уточняемом земельном участке с кадастровым номером74:42:0106004:313

№ п/п	Наименование характеристики земельного участка	Значение характеристики
1	2	3
1	Адрес земельного участка	Российская Федерация, Челябинская область, городской округ Трехгорный, город Трехгорный, территория Садоводческое некоммерческое товарищество собственников недвижимости Зеленый дол, земельный участок 313
	Местоположение земельного участка (при отсутствии присвоенного адреса)	—
	Дополнительные сведения о местоположении земельного участка	—
2	Площадь земельного участка ± величина погрешности определения площади (Р ± ΔР), м²	1039 ± 11
3	Формула, примененная для расчета предельной допустимой погрешности определения площади земельного участка (ΔР), м²	3,5*0,10*√(1 039,00) = 11
4	Площадь земельного участка согласно сведениям государственного кадастра недвижимости (Ркад), м²	498
5	Оценка расхождения Р и Ркад (Р - Ркад), м²	541
6	Предельный минимальный и максимальный размеры земельного участка (Рмин и Рмакс), м²	Рмин = 300 Рмакс = 1 200
7	Кадастровый или иной номер (обозначение) здания, сооружения, объекта незавершенного строительства, расположенного на земельном участке	74:42:0106004:973
8	Иные сведения	—

1. Сведения о характерных точках границы уточняемого земельного участка с кадастровым номером 74:42:0106004:312

Зона № 1							
Обозначение характерных точек границ	Существующие координаты, м		Уточненные координаты, м		Метод определения координат	Средняя квадратическая погрешность определения координат характерной точки (Mt), м	Формулы, примененные для расчета средней квадратической погрешности определения координат характерной точки (Mt), м
	X	Y	X	Y			
1	2	3	4	5	6	7	8
1157	566 151,44	1 328 431,13	—	—	—	—	—
1158	566 148,44	1 328 433,31	—	—			
1159	566 125,25	1 328 455,79	—	—			
1160	566 124,31	1 328 455,91	—	—			
1161	566 112,29	1 328 444,94	—	—			
1162	566 140,39	1 328 420,58	—	—			
н1461У	—	—	566 125,41	1 328 458,01	Метод спутниковых геодезических измерений (определений)	0,10	
н1462У	—	—	566 113,34	1 328 446,12			
н1463У	—	—	566 141,24	1 328 421,48			
н1464У	—	—	566 151,63	1 328 432,01			
н1465У	—	—	566 151,29	1 328 432,36			
н1461У	—	—	566 125,41	1 328 458,01			

2. Сведения о частях границ уточняемого земельного участка с кадастровым номером 74:42:0106004:312

Обозначение части границ		Горизонтальное проложение (S), м	Описание прохождения части границ	Отметка о наличии земельного спора о местоположении границ земельного участка
от т.	до т.			
1	2	3	4	5
н1461У	н1462У	16,94	—	—
н1462У	н1463У	37,22		
н1463У	н1464У	14,79		

1	2	3	4	5
н1464У	н1465У	0,49	—	—
н1465У	н1461У	36,44		
3. Общие сведения об уточняемом земельном участке с кадастровым номером 74:42:0106004:312				
№ п/п	Наименование характеристики земельного участка		Значение характеристики	
1	2		3	
1	Адрес земельного участка		Российская Федерация, Челябинская область, городской округ Трехгорный, город Трехгорный, территория Садоводческое некоммерческое товарищество собственников недвижимости Зеленый дол, земельный участок 312	
	Местоположение земельного участка (при отсутствии присвоенного адреса)		—	
	Дополнительные сведения о местоположении земельного участка		—	
2	Площадь земельного участка ± величина погрешности определения площади (Р ± ΔР), м²		588 ± 8	
3	Формула, примененная для расчета предельной допустимой погрешности определения площади земельного участка (ΔР), м²		3,5*0,10*√(588,00) = 8	
4	Площадь земельного участка согласно сведениям государственного кадастра недвижимости (Ркад), м²		582	
5	Оценка расхождения Р и Ркад (Р - Ркад), м²		6	
6	Предельный минимальный и максимальный размеры земельного участка (Рмин и Рмакс), м²		Рмин = 300 Рмакс = 1 200	
7	Кадастровый или иной номер (обозначение) здания, сооружения, объекта незавершенного строительства, расположенного на земельном участке		—	
8	Иные сведения		—	

1. Сведения о характерных точках границы уточняемого земельного участка с кадастровым номером 74:42:0106004:311

Зона № 1							
Обозначение характерных точек границ	Существующие координаты, м		Уточненные координаты, м		Метод определения координат	Средняя квадратическая погрешность определения координат характерной точки (Mt), м	Формулы, примененные для расчета средней квадратической погрешности определения координат характерной точки (Mt), м
	X	Y	X	Y			
1	2	3	4	5	6	7	8
1166	566 171,77	1 328 453,48	—	—	—	—	—
1176	566 149,06	1 328 472,85	—	—			
1175	566 145,70	1 328 476,21	—	—			
1159	566 125,25	1 328 455,79	—	—			
1158	566 148,44	1 328 433,31	—	—			
1157	566 151,44	1 328 431,13	—	—			
н1468У	—	—	566 172,32	1 328 455,03	Метод спутниковых геодезических измерений (определений)	0,10	
н1477У	—	—	566 171,53	1 328 455,69			
н1478У	—	—	566 164,20	1 328 461,87			
н1475У	—	—	566 158,89	1 328 467,38			
н1474У	—	—	566 146,34	1 328 478,01			
н1479У	—	—	566 125,37	1 328 458,03			
н1465У	—	—	566 151,29	1 328 432,36			
н1468У	—	—	566 172,32	1 328 455,03			

2. Сведения о частях границ уточняемого земельного участка с кадастровым номером 74:42:0106004:311

Обозначение части границ		Горизонтальное проложение (S), м	Описание прохождения части границ	Отметка о наличии земельного спора о местоположении границ земельного участка
от т.	до т.			

1	2	3	4	5
н1468У	н1477У	1,03	—	—
н1477У	н1478У	9,59		
н1478У	н1475У	7,65		
н1475У	н1474У	16,45		
н1474У	н1479У	28,96		
н1479У	н1465У	36,48		
н1465У	н1468У	30,92		

3. Общие сведения об уточняемом земельном участке с кадастровым номером 74:42:0106004:311

№ п/п	Наименование характеристики земельного участка	Значение характеристики
1	2	3
1	Адрес земельного участка	Российская Федерация, Челябинская область, городской округ Трехгорный, город Трехгорный, территория Садоводческое некоммерческое товарищество собственников недвижимости Зеленый дол, земельный участок 311
	Местоположение земельного участка (при отсутствии присвоенного адреса)	—
	Дополнительные сведения о местоположении земельного участка	—
2	Площадь земельного участка \pm величина погрешности определения площади ($P \pm \Delta P$), м ²	1066 ± 11
3	Формула, примененная для расчета предельной допустимой погрешности определения площади земельного участка (ΔP), м ²	$3,5*0,10*\sqrt{(1\ 066,00)} = 11$
4	Площадь земельного участка согласно сведениям государственного кадастра недвижимости (Ркад), м ²	1 045
5	Оценка расхождения Р и Ркад ($P - P_{кад}$), м ²	21
6	Предельный минимальный и максимальный размеры земельного участка ($P_{мин}$ и $P_{макс}$), м ²	$P_{мин} = 300$ $P_{макс} = 1\ 200$
7	Кадастровый или иной номер (обозначение) здания, сооружения, объекта незавершенного строительства, расположенного на земельном участке	74:42:0106004:767
8	Иные сведения	—

1. Сведения о характерных точках границы уточняемого земельного участка с кадастровым номером						74:42:0106004:310	
Зона №		1					
Обозначение характерных точек границ	Существующие координаты, м		Уточненные координаты, м		Метод определения координат	Средняя квадратическая погрешность определения координат характерной точки (Mt), м	Формулы, примененные для расчета средней квадратической погрешности определения координат характерной точки (Mt), м
	X	Y	X	Y			
1	2	3	4	5	6	7	8
1166	566 171,77	1 328 453,48	—	—	—	—	
1167	566 181,74	1 328 465,42	—	—			
1168	566 181,40	1 328 466,09	—	—			
1169	566 168,65	1 328 476,33	—	—			
1170	566 169,50	1 328 477,26	—	—			
1171	566 168,56	1 328 478,65	—	—			
1172	566 167,05	1 328 477,70	—	—			
1173	566 164,87	1 328 480,74	—	—			
1174	566 147,97	1 328 478,52	—	—			
1175	566 145,70	1 328 476,21	—	—			
1176	566 149,06	1 328 472,85	—	—			
н1468У	—	—	566 172,32	1 328 455,03	Метод спутниковых геодезических измерений (определений)	0,10	
н1469У	—	—	566 183,52	1 328 466,35			
н1470У	—	—	566 169,10	1 328 477,81			
н1471У	—	—	566 170,53	1 328 478,69			
н1472У	—	—	566 167,68	1 328 482,93			
н1473У	—	—	566 148,68	1 328 480,35			
н1474У	—	—	566 146,34	1 328 478,01			

1	2	3	4	5	6	7	8
н1475У	—	—	566 158,89	1 328 467,38	Метод спутниковых геодезических измерений (определений)	0,10	—
н1476У	—	—	566 164,18	1 328 461,87			
н1477У	—	—	566 171,53	1 328 455,69			
н1468У	—	—	566 172,32	1 328 455,03			

2. Сведения о частях границ уточняемого земельного участка с кадастровым номером 74:42:0106004:310

Обозначение части границ		Горизонтальное проложение (S), м	Описание прохождения части границ	Отметка о наличии земельного спора о местоположении границ земельного участка
от т.	до т.			
1	2	3	4	5
н1468У	н1469У	15,92	—	—
н1469У	н1470У	18,42		
н1470У	н1471У	1,68		
н1471У	н1472У	5,11		
н1472У	н1473У	19,17		
н1473У	н1474У	3,31		
н1474У	н1475У	16,45		
н1475У	н1476У	7,64		
н1476У	н1477У	9,60		
н1477У	н1468У	1,03		

3. Общие сведения об уточняемом земельном участке с кадастровым номером 74:42:0106004:310

№ п/п	Наименование характеристики земельного участка	Значение характеристики
1	2	3
1	Адрес земельного участка	Российская Федерация, Челябинская область, городской округ Трехгорный, город Трехгорный, территория Садоводческое некоммерческое товарищество собственников недвижимости Зеленый дол, земельный участок 310
	Местоположение земельного участка (при отсутствии присвоенного адреса)	—
	Дополнительные сведения о местоположении земельного участка	—
2	Площадь земельного участка ± величина погрешности определения площади ($P \pm \Delta P$), м²	485 ± 8

1	2	3
3	Формула, примененная для расчета предельной допустимой погрешности определения площади земельного участка (ΔР), м²	$3,5*0,10*\sqrt{(485,00)} = 8$
4	Площадь земельного участка согласно сведениям государственного кадастра недвижимости (Ркад), м²	473
5	Оценка расхождения Р и Ркад (Р - Ркад), м²	12
6	Предельный минимальный и максимальный размеры земельного участка (Рмин и Рмакс), м²	Рмин = 300 Рмакс = 1 200
7	Кадастровый или иной номер (обозначение) здания, сооружения, объекта незавершенного строительства, расположенного на земельном участке	—
8	Иные сведения	—

1. Сведения о характерных точках границы уточняемого земельного участка с кадастровым номером 74:42:0106004:31

Зона № 1

Обозначение характерных точек границ	Существующие координаты, м		Уточненные координаты, м		Метод определения координат	Средняя квадратическая погрешность определения координат характерной точки (Mt), м	Формулы, примененные для расчета средней квадратической погрешности определения координат характерной точки (Mt), м
	X	Y	X	Y			
1	2	3	4	5	6	7	8
131	566 608,14	1 328 254,92	—	—	—	—	—
132	566 621,66	1 328 243,29	—	—			
133	566 628,43	1 328 238,10	—	—			
134	566 632,78	1 328 243,71	—	—			
135	566 632,99	1 328 248,04	—	—			
136	566 636,38	1 328 255,18	—	—			
137	566 632,66	1 328 257,67	—	—			
138	566 638,11	1 328 267,29	—	—			
139	566 635,57	1 328 268,97	—	—			
140	566 635,36	1 328 273,70	—	—			
141	566 628,06	1 328 279,05	—	—			

1	2	3	4	5	6	7	8
н221У	—	—	566 625,15	1 328 241,88	Метод спутниковых геодезических измерений (определений)	0,10	—
н222У	—	—	566 641,98	1 328 269,06			
н223У	—	—	566 640,36	1 328 270,25			
н224У	—	—	566 627,15	1 328 280,03			
н225У	—	—	566 614,83	1 328 264,75			
н226У	—	—	566 610,83	1 328 260,19			
н227У	—	—	566 610,30	1 328 259,16			
н228У	—	—	566 609,06	1 328 255,98			
н229У	—	—	566 608,86	1 328 254,30			
н230У	—	—	566 614,79	1 328 249,26			
н221У	—	—	566 625,15	1 328 241,88			

2. Сведения о частях границ уточняемого земельного участка с кадастровым номером
74:42:0106004:31

Обозначение части границ		Горизонтальное проложение (S), м	Описание прохождения части границ	Отметка о наличии земельного спора о местоположении границ земельного участка
от т.	до т.			
1	2	3	4	5
н221У	н222У	31,97	—	—
н222У	н223У	2,01		
н223У	н224У	16,44		
н224У	н225У	19,63		
н225У	н226У	6,07		
н226У	н227У	1,16		
н227У	н228У	3,41		
н228У	н229У	1,69		

1	2	3	4	5
н229У	н230У	7,78	—	—
н230У	н221У	12,72		
3. Общие сведения об уточняемом земельном участке с кадастровым номером 74:42:0106004:31				
№ п/п	Наименование характеристики земельного участка		Значение характеристики	
1	2		3	
1	Адрес земельного участка		Российская Федерация, Челябинская область, городской округ Трехгорный, город Трехгорный, территория Садоводческое некоммерческое товарищество собственников недвижимости Зеленый дол, земельный участок 31	
	Местоположение земельного участка (при отсутствии присвоенного адреса)		—	
	Дополнительные сведения о местоположении земельного участка		—	
2	Площадь земельного участка ± величина погрешности определения площади (Р ± ΔР), м²		648 ± 9	
3	Формула, примененная для расчета предельной допустимой погрешности определения площади земельного участка (ΔР), м²		3,5*0,10*√(648,00) = 9	
4	Площадь земельного участка согласно сведениям государственного кадастра недвижимости (Ркад), м²		648	
5	Оценка расхождения Р и Ркад (Р - Ркад), м²		0	
6	Предельный минимальный и максимальный размеры земельного участка (Рмин и Рмакс), м²		Рмин = 300 Рмакс = 1 200	
7	Кадастровый или иной номер (обозначение) здания, сооружения, объекта незавершенного строительства, расположенного на земельном участке		74:42:0106004:875	
8	Иные сведения		—	

1. Сведения о характерных точках границы уточняемого земельного участка с кадастровым номером 74:42:0106004:309

Зона № 1							
Обозначение характерных точек границ	Существующие координаты, м		Уточненные координаты, м		Метод определения координат	Средняя квадратическая погрешность определения координат характерной точки (Mt), м	Формулы, примененные для расчета средней квадратической погрешности определения координат характерной точки (Mt), м
	X	Y	X	Y			
1	2	3	4	5	6	7	8
1168	566 181,40	1 328 466,09	—	—	—	—	—
1177	566 184,21	1 328 469,46	—	—			
1178	566 184,67	1 328 468,84	—	—			
1179	566 199,74	1 328 485,46	—	—			
1180	566 194,99	1 328 489,22	—	—			
1181	566 184,58	1 328 485,54	—	—			
1170	566 169,50	1 328 477,26	—	—			
1169	566 168,65	1 328 476,33	—	—			
н1469У	—	—	566 183,52	1 328 466,35	Метод спутниковых геодезических измерений (определений)	0,10	
н1480У	—	—	566 203,37	1 328 486,67			
н1481У	—	—	566 197,36	1 328 490,28			
н1471У	—	—	566 170,53	1 328 478,69			
н1470У	—	—	566 169,10	1 328 477,81			
н1469У	—	—	566 183,52	1 328 466,35			

2. Сведения о частях границ уточняемого земельного участка с кадастровым номером 74:42:0106004:309

Обозначение части границ		Горизонтальное проложение (S), м	Описание прохождения части границ	Отметка о наличии земельного спора о местоположении границ земельного участка
от т.	до т.			
1	2	3	4	5
н1469У	н1480У	28,41	—	—

1	2	3	4	5
н1480У	н1481У	7,01	—	—
н1481У	н1471У	29,23		
н1471У	н1470У	1,68		
н1470У	н1469У	18,42		

3. Общие сведения об уточняемом земельном участке с кадастровым номером 74:42:0106004:309

№ п/п	Наименование характеристики земельного участка	Значение характеристики
1	2	3
1	Адрес земельного участка	Российская Федерация, Челябинская область, городской округ Трехгорный, город Трехгорный, территория Садоводческое некоммерческое товарищество собственников недвижимости Зеленый дол, земельный участок 309
	Местоположение земельного участка (при отсутствии присвоенного адреса)	—
	Дополнительные сведения о местоположении земельного участка	—
2	Площадь земельного участка \pm величина погрешности определения площади ($P \pm \Delta P$), м ²	352 ± 7
3	Формула, примененная для расчета предельной допустимой погрешности определения площади земельного участка (ΔP), м ²	$3,5 * 0,10 * \sqrt{(352,00)} = 7$
4	Площадь земельного участка согласно сведениям государственного кадастра недвижимости (Ркад), м ²	325
5	Оценка расхождения Р и Ркад ($P - P_{кад}$), м ²	27
6	Предельный минимальный и максимальный размеры земельного участка (Рмин и Рмакс), м ²	Рмин = 300 Рмакс = 1 200
7	Кадастровый или иной номер (обозначение) здания, сооружения, объекта незавершенного строительства, расположенного на земельном участке	—
8	Иные сведения	—

1. Сведения о характерных точках границы уточняемого земельного участка с кадастровым номером 74:42:0106004:308							
Зона № 1							
Обозначение характерных точек границ	Существующие координаты, м		Уточненные координаты, м		Метод определения координат	Средняя квадратическая погрешность определения координат характерной точки (Mt), м	Формулы, примененные для расчета средней квадратической погрешности определения координат характерной точки (Mt), м
	X	Y	X	Y			
1	2	3	4	5	6	7	8
1127	566 213,50	1 328 466,13	—	—	—	—	
1128	566 212,95	1 328 468,75	—	—			
1129	566 212,26	1 328 471,78	—	—			
1130	566 209,57	1 328 476,61	—	—			
1131	566 207,04	1 328 479,28	—	—			
1132	566 204,13	1 328 480,89	—	—			
1133	566 200,92	1 328 481,26	—	—			
1134	566 185,67	1 328 465,58	—	—			
1120	566 184,30	1 328 463,53	—	—			
1119	566 189,17	1 328 459,53	—	—			
1113	566 198,82	1 328 450,02	—	—			
н1421У	—	—	566 214,92	1 328 468,11	Метод спутниковых геодезических измерений (определений)	0,10	—
н1428У	—	—	566 214,88	1 328 471,98			
н1429У	—	—	566 213,98	1 328 474,92			
н1430У	—	—	566 211,56	1 328 478,30			
н1431У	—	—	566 207,91	1 328 481,93			
н1432У	—	—	566 203,56	1 328 483,28			
н1433У	—	—	566 198,73	1 328 479,96			

1	2	3	4	5	6	7	8
н1417У	—	—	566 186,00	1 328 465,05	Метод спутниковых геодезических измерений (определений)	0,10	—
н1424У	—	—	566 198,98	1 328 451,48			
н1423У	—	—	566 207,35	1 328 461,67			
н1422У	—	—	566 210,37	1 328 464,62			
н1421У	—	—	566 214,92	1 328 468,11			

2. Сведения о частях границ уточняемого земельного участка с кадастровым номером
74:42:0106004:308

Обозначение части границ		Горизонтальное проложение (S), м	Описание прохождения части границ	Отметка о наличии земельного спора о местоположении границ земельного участка
от т.	до т.			
1	2	3	4	5
н1421У	н1428У	3,87	—	—
н1428У	н1429У	3,07		
н1429У	н1430У	4,16		
н1430У	н1431У	5,15		
н1431У	н1432У	4,55		
н1432У	н1433У	5,86		
н1433У	н1417У	19,61		
н1417У	н1424У	18,78		
н1424У	н1423У	13,19		
н1423У	н1422У	4,22		
н1422У	н1421У	5,73		

3. Общие сведения об уточняемом земельном участке с кадастровым номером
74:42:0106004:308

№ п/п	Наименование характеристики земельного участка	Значение характеристики
1	2	3

1	2	3
1	Адрес земельного участка	Российская Федерация, Челябинская область, городской округ Трехгорный, город Трехгорный, территория Садоводческое некоммерческое товарищество собственников недвижимости Зеленый дол, земельный участок 308
	Местоположение земельного участка (при отсутствии присвоенного адреса)	—
	Дополнительные сведения о местоположении земельного участка	—
2	Площадь земельного участка \pm величина погрешности определения площади ($P \pm \Delta P$), м ²	501 ± 8
3	Формула, примененная для расчета предельной допустимой погрешности определения площади земельного участка (ΔP), м ²	$3,5 \cdot 0,10 \cdot \sqrt{(501,00)} = 8$
4	Площадь земельного участка согласно сведениям государственного кадастра недвижимости ($P_{\text{кад}}$), м ²	503
5	Оценка расхождения P и $P_{\text{кад}}$ ($P - P_{\text{кад}}$), м ²	2
6	Предельный минимальный и максимальный размеры земельного участка ($P_{\text{мин}}$ и $P_{\text{макс}}$), м ²	$P_{\text{мин}} = 300$ $P_{\text{макс}} = 1\,200$
7	Кадастровый или иной номер (обозначение) здания, сооружения, объекта незавершенного строительства, расположенного на земельном участке	—
8	Иные сведения	—

1. Сведения о характерных точках границы уточняемого земельного участка с кадастровым номером 74:42:0106004:307

Зона № <u>1</u>							
Обозначение характерных точек границ	Существующие координаты, м		Уточненные координаты, м		Метод определения координат	Средняя квадратическая погрешность определения координат характерной точки (Mt), м	Формулы, примененные для расчета средней квадратической погрешности определения координат характерной точки (Mt), м
	X	Y	X	Y			
1	2	3	4	5	6	7	8
1118	566 173,73	1 328 451,63	—	—	—	—	—
1114	566 188,07	1 328 438,10	—	—			
1113	566 198,82	1 328 450,02	—	—			
1119	566 189,17	1 328 459,53	—	—			

1	2	3	4	5	6	7	8
1120	566 184,30	1 328 463,53	—	—	—	—	—
н1415У	—	—	566 188,44	1 328 439,46	Метод спутниковых геодезических измерений (определений)	0,10	
н1414У	—	—	566 199,18	1 328 451,27			
н1417У	—	—	566 186,00	1 328 465,05			
н1418У	—	—	566 174,46	1 328 452,55			
н1415У	—	—	566 188,44	1 328 439,46			

2. Сведения о частях границ уточняемого земельного участка с кадастровым номером
74:42:0106004:307

Обозначение части границ		Горизонтальное проложение (S), м	Описание прохождения части границ	Отметка о наличии земельного спора о местоположении границ земельного участка
от т.	до т.			
1	2	3	4	5
н1415У	н1414У	15,96	—	—
н1414У	н1417У	19,07		
н1417У	н1418У	17,01		
н1418У	н1415У	19,15		

3. Общие сведения об уточняемом земельном участке с кадастровым номером
74:42:0106004:307

№ п/п	Наименование характеристики земельного участка	Значение характеристики
1	2	3
1	Адрес земельного участка	Российская Федерация, Челябинская область, городской округ Трехгорный, город Трехгорный, территория Садоводческое некоммерческое товарищество собственников недвижимости Зеленый дол, земельный участок 307
	Местоположение земельного участка (при отсутствии присвоенного адреса)	—
	Дополнительные сведения о местоположении земельного участка	—
2	Площадь земельного участка ± величина погрешности определения площади (Р ± ΔР), м²	315 ± 6
3	Формула, примененная для расчета предельной допустимой погрешности определения площади земельного участка (ΔР), м²	3,5*0,10*√(315,00) = 6

1	2	3
4	Площадь земельного участка согласно сведениям государственного кадастра недвижимости (Ркад), м²	320
5	Оценка расхождения Р и Ркад (Р - Ркад), м²	5
6	Предельный минимальный и максимальный размеры земельного участка (Рмин и Рмакс), м²	Рмин = 300 Рмакс = 1 200
7	Кадастровый или иной номер (обозначение) здания, сооружения, объекта незавершенного строительства, расположенного на земельном участке	74:42:0106004:911
8	Иные сведения	—

1. Сведения о характерных точках границы уточняемого земельного участка с кадастровым номером 74:42:0106004:306

Зона № 1

Обозначение характерных точек границ	Существующие координаты, м		Уточненные координаты, м		Метод определения координат	Средняя квадратическая погрешность определения координат характерной точки (Mt), м	Формулы, примененные для расчета средней квадратической погрешности определения координат характерной точки (Mt), м
	X	Y	X	Y			
1	2	3	4	5	6	7	8
1118	566 173,73	1 328 451,63	—	—	—	—	—
1109	566 163,88	1 328 440,58	—	—			
1107	566 179,07	1 328 427,39	—	—			
1114	566 188,07	1 328 438,10	—	—			
н1408У	—	—	566 179,06	1 328 428,55	Метод спутниковых геодезических измерений (определений)	0,10	
н1405У	—	—	566 179,88	1 328 429,48			
н1415У	—	—	566 188,44	1 328 439,46			
н1418У	—	—	566 174,46	1 328 452,55			
н1409У	—	—	566 164,06	1 328 441,57			
н1408У	—	—	566 179,06	1 328 428,55			

2. Сведения о частях границ уточняемого земельного участка с кадастровым номером					74:42:0106004:306
Обозначение части границ		Горизонтальное проложение (S), м	Описание прохождения части границ	Отметка о наличии земельного спора о местоположении границ земельного участка	
от т.	до т.				
1	2	3	4	5	
н1408У	н1405У	1,24	—	—	
н1405У	н1415У	13,15			
н1415У	н1418У	19,15			
н1418У	н1409У	15,12			
н1409У	н1408У	19,86			
3. Общие сведения об уточняемом земельном участке с кадастровым номером					74:42:0106004:306
№ п/п	Наименование характеристики земельного участка		Значение характеристики		
1	2		3		
1	Адрес земельного участка		Российская Федерация, Челябинская область, городской округ Трехгорный, город Трехгорный, территория Садоводческое некоммерческое товарищество собственников недвижимости Зеленый дол, земельный участок 306		
	Местоположение земельного участка (при отсутствии присвоенного адреса)		—		
	Дополнительные сведения о местоположении земельного участка		—		
2	Площадь земельного участка ± величина погрешности определения площади (Р ± ΔР), м²		288 ± 6		
3	Формула, примененная для расчета предельной допустимой погрешности определения площади земельного участка (ΔР), м²		3,5*0,10*√(288,00) = 6		
4	Площадь земельного участка согласно сведениям государственного кадастра недвижимости (Ркад), м²		287		
5	Оценка расхождения Р и Ркад (Р - Ркад), м²		1		
6	Предельный минимальный и максимальный размеры земельного участка (Рмин и Рмакс), м²		Рмин = 300 Рмакс = 1 200		
7	Кадастровый или иной номер (обозначение) здания, сооружения, объекта незавершенного строительства, расположенного на земельном участке		—		
8	Иные сведения		—		

1. Сведения о характерных точках границы уточняемого земельного участка с кадастровым номером 74:42:0106004:305

Зона № 1							
Обозначение характерных точек границ	Существующие координаты, м		Уточненные координаты, м		Метод определения координат	Средняя квадратическая погрешность определения координат характерной точки (Mt), м	Формулы, примененные для расчета средней квадратической погрешности определения координат характерной точки (Mt), м
	X	Y	X	Y			
1	2	3	4	5	6	7	8
1107	566 179,07	1 328 427,39	—	—	—	—	—
1109	566 163,88	1 328 440,58	—	—			
1110	566 157,69	1 328 433,16	—	—			
1111	566 153,62	1 328 429,46	—	—			
1108	566 169,03	1 328 416,30	—	—			
н1408У	—	—	566 179,06	1 328 428,55	Метод спутниковых геодезических измерений (определений)	0,10	
н1409У	—	—	566 164,06	1 328 441,57			
н1410У	—	—	566 153,72	1 328 430,51			
н1406У	—	—	566 169,62	1 328 417,96			
н1408У	—	—	566 179,06	1 328 428,55			

2. Сведения о частях границ уточняемого земельного участка с кадастровым номером 74:42:0106004:305

Обозначение части границ		Горизонтальное проложение (S), м	Описание прохождения части границ	Отметка о наличии земельного спора о местоположении границ земельного участка
от т.	до т.			
1	2	3	4	5
н1408У	н1409У	19,86	—	—
н1409У	н1410У	15,14		
н1410У	н1406У	20,26		
н1406У	н1408У	14,19		

3. Общие сведения об уточняемом земельном участке с кадастровым номером 74:42:0106004:305

№ п/п	Наименование характеристики земельного участка	Значение характеристики
1	2	3
1	Адрес земельного участка	Российская Федерация, Челябинская область, городской округ Трехгорный, город Трехгорный, территория Садоводческое некоммерческое товарищество собственников недвижимости Зеленый дол, земельный участок 305
	Местоположение земельного участка (при отсутствии присвоенного адреса)	—
	Дополнительные сведения о местоположении земельного участка	—
2	Площадь земельного участка ± величина погрешности определения площади ($P \pm \Delta P$), м²	294 ± 6
3	Формула, примененная для расчета предельной допустимой погрешности определения площади земельного участка (ΔP), м²	$3,5 \cdot 0,10 \cdot \sqrt{(294,00)} = 6$
4	Площадь земельного участка согласно сведениям государственного кадастра недвижимости ($P_{\text{кад}}$), м²	300
5	Оценка расхождения P и $P_{\text{кад}}$ ($P - P_{\text{кад}}$), м²	6
6	Предельный минимальный и максимальный размеры земельного участка ($P_{\text{мин}}$ и $P_{\text{макс}}$), м²	$P_{\text{мин}} = 300$ $P_{\text{макс}} = 1\,200$
7	Кадастровый или иной номер (обозначение) здания, сооружения, объекта незавершенного строительства, расположенного на земельном участке	—
8	Иные сведения	—

1. Сведения о характерных точках границы уточняемого земельного участка с кадастровым номером 74:42:0106004:304

Зона № 1							
Обозначение характерных точек границ	Существующие координаты, м		Уточненные координаты, м		Метод определения координат	Средняя квадратическая погрешность определения координат характерной точки (M_t), м	Формулы, примененные для расчета средней квадратической погрешности определения координат характерной точки (M_t), м
	X	Y	X	Y			
1	2	3	4	5	6	7	8
1108	566 169,03	1 328 416,30	—	—	—	—	—

1	2	3	4	5	6	7	8
1111	566 153,62	1 328 429,46	—	—	—	—	—
1112	566 143,47	1 328 418,51	—	—			
1099	566 158,40	1 328 404,40	—	—			
н1400У	—	—	566 159,00	1 328 405,83	Метод спутниковых геодезических измерений (определений)	0,10	
н1406У	—	—	566 169,62	1 328 417,96			
н1410У	—	—	566 153,72	1 328 430,51			
н1411У	—	—	566 142,25	1 328 419,48			
н1412У	—	—	566 150,86	1 328 411,72			
н1400У	—	—	566 159,00	1 328 405,83			

2. Сведения о частях границ уточняемого земельного участка с кадастровым номером
74:42:0106004:304

Обозначение части границ		Горизонтальное проложение (S), м	Описание прохождения части границ	Отметка о наличии земельного спора о местоположении границ земельного участка
от т.	до т.			
1	2	3	4	5
н1400У	н1406У	16,12	—	—
н1406У	н1410У	20,26		
н1410У	н1411У	15,91		
н1411У	н1412У	11,59		
н1412У	н1400У	10,05		

3. Общие сведения об уточняемом земельном участке с кадастровым номером
74:42:0106004:304

№ п/п	Наименование характеристики земельного участка	Значение характеристики
1	2	3
1	Адрес земельного участка	Российская Федерация, Челябинская область, городской округ Трехгорный, город Трехгорный, территория Садоводческое некоммерческое товарищество собственников недвижимости Зеленый дол, земельный участок 304
	Местоположение земельного участка (при отсутствии присвоенного адреса)	—
	Дополнительные сведения о местоположении земельного участка	—

1	2	3
2	Площадь земельного участка ± величина погрешности определения площади ($P \pm \Delta P$), м²	340 ± 6
3	Формула, примененная для расчета предельной допустимой погрешности определения площади земельного участка (ΔP), м²	$3,5 * 0,10 * \sqrt{(340,00)} = 6$
4	Площадь земельного участка согласно сведениям государственного кадастра недвижимости ($P_{\text{кад}}$), м²	315
5	Оценка расхождения P и $P_{\text{кад}}$ ($P - P_{\text{кад}}$), м²	25
6	Предельный минимальный и максимальный размеры земельного участка ($P_{\text{мин}}$ и $P_{\text{макс}}$), м²	$P_{\text{мин}} = 300$ $P_{\text{макс}} = 1\,200$
7	Кадастровый или иной номер (обозначение) здания, сооружения, объекта незавершенного строительства, расположенного на земельном участке	—
8	Иные сведения	—

1. Сведения о характерных точках границы уточняемого земельного участка с кадастровым номером 74:42:0106004:303

Зона № 1							
Обозначение характерных точек границ	Существующие координаты, м		Уточненные координаты, м		Метод определения координат	Средняя квадратическая погрешность определения координат характерной точки (Mt), м	Формулы, примененные для расчета средней квадратической погрешности определения координат характерной точки (Mt), м
	X	Y	X	Y			
1	2	3	4	5	6	7	8
1099	566 158,40	1 328 404,40	—	—	—	—	—
1112	566 143,47	1 328 418,51	—	—			
1103	566 132,93	1 328 406,80	—	—			
1100	566 147,90	1 328 393,00	—	—			
н1400У	—	—	566 159,00	1 328 405,83	Метод спутниковых геодезических измерений (определений)	0,10	
н1434У	—	—	566 150,90	1 328 411,69			
н1411У	—	—	566 142,25	1 328 419,48			

1	2	3	4	5	6	7	8
н1403У	—	—	566 132,35	1 328 408,68	Метод спутниковых геодезических измерений (определений)	0,10	—
н1402У	—	—	566 147,81	1 328 394,56			
н1400У	—	—	566 159,00	1 328 405,83			

2. Сведения о частях границ уточняемого земельного участка с кадастровым номером
74:42:0106004:303

Обозначение части границ		Горизонтальное проложение (S), м	Описание прохождения части границ	Отметка о наличии земельного спора о местоположении границ земельного участка
от т.	до т.			
1	2	3	4	5
н1400У	н1434У	10,00	—	—
н1434У	н1411У	11,64		
н1411У	н1403У	14,65		
н1403У	н1402У	20,94		
н1402У	н1400У	15,88		

3. Общие сведения об уточняемом земельном участке с кадастровым номером
74:42:0106004:303

№ п/п	Наименование характеристики земельного участка	Значение характеристики
1	2	3
1	Адрес земельного участка	Российская Федерация, Челябинская область, городской округ Трехгорный, город Трехгорный, территория Садоводческое некоммерческое товарищество собственников недвижимости Зеленый дол, земельный участок 303
	Местоположение земельного участка (при отсутствии присвоенного адреса)	—
	Дополнительные сведения о местоположении земельного участка	—
2	Площадь земельного участка ± величина погрешности определения площади (Р ± ΔР), м²	318 ± 6
3	Формула, примененная для расчета предельной допустимой погрешности определения площади земельного участка (ΔР), м²	3,5*0,10*√(318,00) = 6
4	Площадь земельного участка согласно сведениям государственного кадастра недвижимости (Ркад), м²	320
5	Оценка расхождения Р и Ркад (Р - Ркад), м²	2

1	2	3
6	Предельный минимальный и максимальный размеры земельного участка (Рмин и Рмакс), м²	Рмин = 300 Рмакс = 1 200
7	Кадастровый или иной номер (обозначение) здания, сооружения, объекта незавершенного строительства, расположенного на земельном участке	—
8	Иные сведения	—

1. Сведения о характерных точках границы уточняемого земельного участка с кадастровым номером 74:42:0106004:302

Зона № 1							
Обозначение характерных точек границ	Существующие координаты, м		Уточненные координаты, м		Метод определения координат	Средняя квадратическая погрешность определения координат характерной точки (Mt), м	Формулы, примененные для расчета средней квадратической погрешности определения координат характерной точки (Mt), м
	X	Y	X	Y			
1	2	3	4	5	6	7	8
1095	566 139,21	1 328 382,51	—	—	—	—	—
1100	566 147,90	1 328 393,00	—	—			
1103	566 132,93	1 328 406,80	—	—			
1096	566 123,68	1 328 395,90	—	—			
н1393У	—	—	566 138,22	1 328 384,94	Метод спутниковых геодезических измерений (определений)	0,10	
н1402У	—	—	566 147,81	1 328 394,56			
н1403У	—	—	566 132,35	1 328 408,68			
н1397У	—	—	566 124,14	1 328 398,74			
н1393У	—	—	566 138,22	1 328 384,94			

2. Сведения о частях границ уточняемого земельного участка с кадастровым номером 74:42:0106004:302

Обозначение части границ		Горизонтальное проложение (S), м	Описание прохождения части границ	Отметка о наличии земельного спора о местоположении границ земельного участка
от т.	до т.			
1	2	3	4	5

1	2	3	4	5
н1393У	н1402У	13,58	—	—
н1402У	н1403У	20,94		
н1403У	н1397У	12,89		
н1397У	н1393У	19,72		

3. Общие сведения об уточняемом земельном участке с кадастровым номером 74:42:0106004:302

№ п/п	Наименование характеристики земельного участка	Значение характеристики
1	2	3
1	Адрес земельного участка	Российская Федерация, Челябинская область, городской округ Трехгорный, город Трехгорный, территория Садоводческое некоммерческое товарищество собственников недвижимости Зеленый дол, земельный участок 302
	Местоположение земельного участка (при отсутствии присвоенного адреса)	—
	Дополнительные сведения о местоположении земельного участка	—
2	Площадь земельного участка ± величина погрешности определения площади ($P \pm \Delta P$), м²	269 ± 6
3	Формула, примененная для расчета предельной допустимой погрешности определения площади земельного участка (ΔP), м²	$3,5 * 0,10 * \sqrt{(269,00)} = 6$
4	Площадь земельного участка согласно сведениям государственного кадастра недвижимости (Ркад), м²	285
5	Оценка расхождения Р и Ркад ($P - P_{кад}$), м²	16
6	Предельный минимальный и максимальный размеры земельного участка (Рмин и Рмакс), м²	Рмин = 300 Рмакс = 1 200
7	Кадастровый или иной номер (обозначение) здания, сооружения, объекта незавершенного строительства, расположенного на земельном участке	—
8	Иные сведения	—

1. Сведения о характерных точках границы уточняемого земельного участка с кадастровым номером 74:42:0106004:301

Зона № 1							
Обозначение характерных точек границ	Существующие координаты, м		Уточненные координаты, м		Метод определения координат	Средняя квадратическая погрешность определения координат характерной точки (Mt), м	Формулы, примененные для расчета средней квадратической погрешности определения координат характерной точки (Mt), м
	X	Y	X	Y			
1	2	3	4	5	6	7	8
1095	566 139,21	1 328 382,51	—	—	—	—	—
1096	566 123,68	1 328 395,90	—	—			
1092	566 113,17	1 328 384,67	—	—			
1080	566 129,05	1 328 370,54	—	—			
н1378У	—	—	566 128,30	1 328 373,03	Метод спутниковых геодезических измерений (определений)	0,10	
н1393У	—	—	566 138,22	1 328 384,94			
н1397У	—	—	566 124,14	1 328 398,74			
н1398У	—	—	566 113,35	1 328 387,08			
н1387У	—	—	566 114,02	1 328 386,41			
н1378У	—	—	566 128,30	1 328 373,03			

2. Сведения о частях границ уточняемого земельного участка с кадастровым номером 74:42:0106004:301

Обозначение части границ		Горизонтальное проложение (S), м	Описание прохождения части границ	Отметка о наличии земельного спора о местоположении границ земельного участка
от т.	до т.			
1	2	3	4	5
н1378У	н1393У	15,50	—	—
н1393У	н1397У	19,72		
н1397У	н1398У	15,89		
н1398У	н1387У	0,95		
н1387У	н1378У	19,57		

3. Общие сведения об уточняемом земельном участке с кадастровым номером 74:42:0106004:301

№ п/п	Наименование характеристики земельного участка	Значение характеристики
1	2	3
1	Адрес земельного участка	Российская Федерация, Челябинская область, городской округ Трехгорный, город Трехгорный, территория Садоводческое некоммерческое товарищество собственников недвижимости Зеленый дол, земельный участок 301
	Местоположение земельного участка (при отсутствии присвоенного адреса)	—
	Дополнительные сведения о местоположении земельного участка	—
2	Площадь земельного участка ± величина погрешности определения площади ($P \pm \Delta P$), м²	316 ± 6
3	Формула, примененная для расчета предельной допустимой погрешности определения площади земельного участка (ΔP), м²	$3,5 * 0,10 * \sqrt{(316,00)} = 6$
4	Площадь земельного участка согласно сведениям государственного кадастра недвижимости ($P_{\text{кад}}$), м²	324
5	Оценка расхождения P и $P_{\text{кад}}$ ($P - P_{\text{кад}}$), м²	8
6	Предельный минимальный и максимальный размеры земельного участка ($P_{\text{мин}}$ и $P_{\text{макс}}$), м²	$P_{\text{мин}} = 300$ $P_{\text{макс}} = 1\,200$
7	Кадастровый или иной номер (обозначение) здания, сооружения, объекта незавершенного строительства, расположенного на земельном участке	—
8	Иные сведения	—

1. Сведения о характерных точках границы уточняемого земельного участка с кадастровым номером 74:42:0106004:300

Зона № 1							
Обозначение характерных точек границ	Существующие координаты, м		Уточненные координаты, м		Метод определения координат	Средняя квадратическая погрешность определения координат характерной точки (M_t), м	Формулы, примененные для расчета средней квадратической погрешности определения координат характерной точки (M_t), м
	X	Y	X	Y			
1	2	3	4	5	6	7	8
1080	566 129,05	1 328 370,54	—	—	—	—	—

1	2	3	4	5	6	7	8
1092	566 113,17	1 328 384,67	—	—	—	—	—
1093	566 103,80	1 328 373,26	—	—			
1094	566 119,05	1 328 359,81	—	—			
н1379У	—	—	566 118,40	1 328 362,25	Метод спутниковых геодезических измерений (определений)	0,10	
н1378У	—	—	566 128,30	1 328 373,03			
н1387У	—	—	566 114,02	1 328 386,41			
н1388У	—	—	566 107,48	1 328 379,06			
н1389У	—	—	566 107,90	1 328 378,08			
н1390У	—	—	566 104,96	1 328 374,15			
н1379У	—	—	566 118,40	1 328 362,25			

2. Сведения о частях границ уточняемого земельного участка с кадастровым номером
74:42:0106004:300

Обозначение части границ		Горизонтальное проложение (S), м	Описание прохождения части границ	Отметка о наличии земельного спора о местоположении границ земельного участка
от т.	до т.			
1	2	3	4	5
н1379У	н1378У	14,64	—	—
н1378У	н1387У	19,57		
н1387У	н1388У	9,84		
н1388У	н1389У	1,07		
н1389У	н1390У	4,91		
н1390У	н1379У	17,95		

3. Общие сведения об уточняемом земельном участке с кадастровым номером
74:42:0106004:300

№ п/п	Наименование характеристики земельного участка	Значение характеристики
1	2	3

1	2	3
1	Адрес земельного участка	Российская Федерация, Челябинская область, городской округ Трехгорный, город Трехгорный, территория Садоводческое некоммерческое товарищество собственников недвижимости Зеленый дол, земельный участок 300
	Местоположение земельного участка (при отсутствии присвоенного адреса)	—
	Дополнительные сведения о местоположении земельного участка	—
2	Площадь земельного участка ± величина погрешности определения площади ($P \pm \Delta P$), м²	284 ± 6
3	Формула, примененная для расчета предельной допустимой погрешности определения площади земельного участка (ΔP), м²	$3,5 \cdot 0,10 \cdot \sqrt{(284,00)} = 6$
4	Площадь земельного участка согласно сведениям государственного кадастра недвижимости ($P_{\text{кад}}$), м²	306
5	Оценка расхождения P и $P_{\text{кад}}$ ($P - P_{\text{кад}}$), м²	22
6	Предельный минимальный и максимальный размеры земельного участка ($P_{\text{мин}}$ и $P_{\text{макс}}$), м²	$P_{\text{мин}} = 300$ $P_{\text{макс}} = 1\,200$
7	Кадастровый или иной номер (обозначение) здания, сооружения, объекта незавершенного строительства, расположенного на земельном участке	—
8	Иные сведения	—

1. Сведения о характерных точках границы уточняемого земельного участка с кадастровым номером

74:42:0106004:30

Зона № 1							
Обозначение характерных точек границ	Существующие координаты, м		Уточненные координаты, м		Метод определения координат	Средняя квадратическая погрешность определения координат характерной точки (Mt), м	Формулы, примененные для расчета средней квадратической погрешности определения координат характерной точки (Mt), м
	X	Y	X	Y			
1	2	3	4	5	6	7	8
147	566 626,99	1 328 219,60	—	—	—	—	—
148	566 634,60	1 328 233,78	—	—			
133	566 628,43	1 328 238,10	—	—			
132	566 621,66	1 328 243,29	—	—			

1	2	3	4	5	6	7	8	
131	566 608,14	1 328 254,92	—	—	—	—	—	
149	566 597,52	1 328 240,08	—	—				
150	566 598,10	1 328 239,75	—	—				
151	566 596,88	1 328 238,31	—	—				
152	566 608,89	1 328 231,47	—	—				
н244У	—	—	566 597,83	1 328 239,24	Метод спутниковых геодезических измерений (определений)	0,10		
н239У	—	—	566 607,81	1 328 232,94				
н240У	—	—	566 627,19	1 328 219,96				
н245У	—	—	566 635,50	1 328 234,49				
н221У	—	—	566 625,15	1 328 241,88				
н246У	—	—	566 614,82	1 328 249,24				
н229У	—	—	566 608,86	1 328 254,30				
н247У	—	—	566 606,44	1 328 249,17				
н248У	—	—	566 604,06	1 328 250,98				
н249У	—	—	566 597,07	1 328 241,28				
н250У	—	—	566 598,51	1 328 240,32				
н244У	—	—	566 597,83	1 328 239,24				
2. Сведения о частях границ уточняемого земельного участка с кадастровым номером					74:42:0106004:30			
Обозначение части границ		Горизонтальное проложение (S), м	Описание прохождения части границ		Отметка о наличии земельного спора о местоположении границ земельного участка			
от т.	до т.							
1	2	3	4		5			
н244У	н239У	11,80	—		—			

1	2	3	4	5
н239У	н240У	23,33	—	—
н240У	н245У	16,74		
н245У	н221У	12,72		
н221У	н246У	12,68		
н246У	н229У	7,82		
н229У	н247У	5,67		
н247У	н248У	2,99		
н248У	н249У	11,96		
н249У	н250У	1,73		
н250У	н244У	1,28		

3. Общие сведения об уточняемом земельном участке с кадастровым номером 74:42:0106004:30

№ п/п	Наименование характеристики земельного участка	Значение характеристики
1	2	3
1	Адрес земельного участка	Российская Федерация, Челябинская область, городской округ Трехгорный, город Трехгорный, территория Садоводческое некоммерческое товарищество собственников недвижимости Зеленый дол, земельный участок 30
	Местоположение земельного участка (при отсутствии присвоенного адреса)	—
	Дополнительные сведения о местоположении земельного участка	—
2	Площадь земельного участка ± величина погрешности определения площади ($P \pm \Delta P$), м²	610 ± 9
3	Формула, примененная для расчета предельной допустимой погрешности определения площади земельного участка (ΔP), м²	$3,5 * 0,10 * \sqrt{(610,00)} = 9$
4	Площадь земельного участка согласно сведениям государственного кадастра недвижимости ($P_{\text{кад}}$), м²	606
5	Оценка расхождения P и $P_{\text{кад}}$ ($P - P_{\text{кад}}$), м²	4
6	Предельный минимальный и максимальный размеры земельного участка ($P_{\text{мин}}$ и $P_{\text{макс}}$), м²	$P_{\text{мин}} = 300$ $P_{\text{макс}} = 1\ 200$
7	Кадастровый или иной номер (обозначение) здания, сооружения, объекта незавершенного строительства, расположенного на земельном участке	74:42:0106004:937
8	Иные сведения	—

1. Сведения о характерных точках границы уточняемого земельного участка с кадастровым номером 74:42:0106004:3							
Зона № 1							
Обозначение характерных точек границ	Существующие координаты, м		Уточненные координаты, м		Метод определения координат	Средняя квадратическая погрешность определения координат характерной точки (Mt), м	Формулы, примененные для расчета средней квадратической погрешности определения координат характерной точки (Mt), м
	X	Y	X	Y			
1	2	3	4	5	6	7	8
20	566 943,60	1 328 433,56	—	—	—	—	
21	566 910,96	1 328 445,35	—	—			
22	566 910,59	1 328 444,56	—	—			
17	566 898,76	1 328 425,55	—	—			
16	566 902,88	1 328 426,43	—	—			
15	566 908,96	1 328 422,17	—	—			
14	566 920,11	1 328 413,24	—	—			
13	566 921,53	1 328 411,92	—	—			
23	566 927,19	1 328 408,46	—	—			
24	566 931,87	1 328 414,10	—	—			
25	566 936,97	1 328 422,43	—	—			
н16У	—	—	566 945,02	1 328 433,61	Метод спутниковых геодезических измерений (определений)	0,10	—
н17У	—	—	566 911,89	1 328 447,85			
н11У	—	—	566 901,23	1 328 428,71			
н10У	—	—	566 913,79	1 328 419,59			
н18У	—	—	566 918,23	1 328 416,04			
н8У	—	—	566 924,30	1 328 411,05			
н19У	—	—	566 927,57	1 328 408,36			

1	2	3	4	5	6	7	8
н20У	—	—	566 937,23	1 328 421,30	Метод спутниковых геодезических измерений (определений)	0,10	—
н21У	—	—	566 943,26	1 328 431,49			
н16У	—	—	566 945,02	1 328 433,61			

2. Сведения о частях границ уточняемого земельного участка с кадастровым номером
74:42:0106004:3

Обозначение части границ		Горизонтальное проложение (S), м	Описание прохождения части границ	Отметка о наличии земельного спора о местоположении границ земельного участка
от т.	до т.			
1	2	3	4	5
н16У	н17У	36,06	—	—
н17У	н11У	21,91		
н11У	н10У	15,52		
н10У	н18У	5,68		
н18У	н8У	7,86		
н8У	н19У	4,23		
н19У	н20У	16,15		
н20У	н21У	11,84		
н21У	н16У	2,76		

3. Общие сведения об уточняемом земельном участке с кадастровым номером
74:42:0106004:3

№ п/п	Наименование характеристики земельного участка	Значение характеристики
1	2	3
1	Адрес земельного участка	Российская Федерация, Челябинская область, городской округ Трехгорный, город Трехгорный, территория Садоводческое некоммерческое товарищество собственников недвижимости Зеленый дол, земельный участок 3
	Местоположение земельного участка (при отсутствии присвоенного адреса)	—
	Дополнительные сведения о местоположении земельного участка	—
2	Площадь земельного участка ± величина погрешности определения площади (Р ± ΔР), м²	901 ± 11
3	Формула, примененная для расчета предельной допустимой погрешности определения площади земельного участка (ΔР), м²	3,5*0,10*√(901,00) = 11

1	2	3
4	Площадь земельного участка согласно сведениям государственного кадастра недвижимости (Ркад), м²	860
5	Оценка расхождения Р и Ркад (Р - Ркад), м²	41
6	Предельный минимальный и максимальный размеры земельного участка (Рмин и Рмакс), м²	Рмин = 300 Рмакс = 1 200
7	Кадастровый или иной номер (обозначение) здания, сооружения, объекта незавершенного строительства, расположенного на земельном участке	74:42:0106004:950
8	Иные сведения	—

1. Сведения о характерных точках границы уточняемого земельного участка с кадастровым номером 74:42:0106004:299

Зона № 1							
Обозначение характерных точек границ	Существующие координаты, м		Уточненные координаты, м		Метод определения координат	Средняя квадратическая погрешность определения координат характерной точки (Mt), м	Формулы, примененные для расчета средней квадратической погрешности определения координат характерной точки (Mt), м
	X	Y	X	Y			
1	2	3	4	5	6	7	8
1077	566 109,36	1 328 348,95	—	—	—	—	—
1094	566 119,05	1 328 359,81	—	—			
1093	566 103,80	1 328 373,26	—	—			
1078	566 094,47	1 328 362,31	—	—			
н1379У	—	—	566 118,40	1 328 362,25	Метод спутниковых геодезических измерений (определений)	0,10	
н1390У	—	—	566 104,96	1 328 374,15			
н1391У	—	—	566 104,02	1 328 375,03			
н1392У	—	—	566 093,97	1 328 363,17			
н1374У	—	—	566 108,72	1 328 350,92			
н1379У	—	—	566 118,40	1 328 362,25			

2. Сведения о частях границ уточняемого земельного участка с кадастровым номером 74:42:0106004:299				
Обозначение части границ		Горизонтальное проложение (S), м	Описание прохождения части границ	Отметка о наличии земельного спора о местоположении границ земельного участка
от т.	до т.			
1	2	3	4	5
н1379У	н1390У	17,95	—	—
н1390У	н1391У	1,29		
н1391У	н1392У	15,55		
н1392У	н1374У	19,17		
н1374У	н1379У	14,90		
3. Общие сведения об уточняемом земельном участке с кадастровым номером 74:42:0106004:299				
№ п/п	Наименование характеристики земельного участка		Значение характеристики	
1	2		3	
1	Адрес земельного участка		Российская Федерация, Челябинская область, городской округ Трехгорный, город Трехгорный, территория Садоводческое некоммерческое товарищество собственников недвижимости Зеленый дол, земельный участок 299	
	Местоположение земельного участка (при отсутствии присвоенного адреса)		—	
	Дополнительные сведения о местоположении земельного участка		—	
2	Площадь земельного участка ± величина погрешности определения площади (Р ± ΔР), м²		292 ± 6	
3	Формула, примененная для расчета предельной допустимой погрешности определения площади земельного участка (ΔР), м²		3,5*0,10*√(292,00) = 6	
4	Площадь земельного участка согласно сведениям государственного кадастра недвижимости (Ркад), м²		292	
5	Оценка расхождения Р и Ркад (Р - Ркад), м²		0	
6	Предельный минимальный и максимальный размеры земельного участка (Рмин и Рмакс), м²		Рмин = 300 Рмакс = 1 200	
7	Кадастровый или иной номер (обозначение) здания, сооружения, объекта незавершенного строительства, расположенного на земельном участке		—	
8	Иные сведения		—	

1. Сведения о характерных точках границы уточняемого земельного участка с кадастровым номером 74:42:0106004:298

Зона № 1								
Обозначение характерных точек границ	Существующие координаты, м		Уточненные координаты, м		Метод определения координат	Средняя квадратическая погрешность определения координат характерной точки (Mt), м	Формулы, примененные для расчета средней квадратической погрешности определения координат характерной точки (Mt), м	
	X	Y	X	Y				
1	2	3	4	5	6	7	8	
1072	566 098,12	1 328 336,46	—	—	—	—	—	
1077	566 109,36	1 328 348,95	—	—				
1078	566 094,47	1 328 362,31	—	—				
1073	566 082,10	1 328 348,39	—	—				
н1371У	—	—	566 093,98	1 328 363,17	Метод спутниковых геодезических измерений (определений)	0,10		
н1369У	—	—	566 081,59	1 328 350,18				
н1365У	—	—	566 098,03	1 328 337,54				
н1364У	—	—	566 099,07	1 328 338,67				
н1372У	—	—	566 106,43	1 328 347,03				
н1373У	—	—	566 105,83	1 328 347,53				
н1374У	—	—	566 108,72	1 328 350,92				
н1371У	—	—	566 093,98	1 328 363,17				

2. Сведения о частях границ уточняемого земельного участка с кадастровым номером 74:42:0106004:298

Обозначение части границ		Горизонтальное проложение (S), м	Описание прохождения части границ	Отметка о наличии земельного спора о местоположении границ земельного участка
от т.	до т.			
1	2	3	4	5
н1371У	н1369У	17,95	—	—

1	2	3	4	5
н1369У	н1365У	20,74	—	—
н1365У	н1364У	1,54		
н1364У	н1372У	11,14		
н1372У	н1373У	0,78		
н1373У	н1374У	4,45		
н1374У	н1371У	19,17		

3. Общие сведения об уточняемом земельном участке с кадастровым номером 74:42:0106004:298

№ п/п	Наименование характеристики земельного участка	Значение характеристики
1	2	3
1	Адрес земельного участка	Местоположение установлено относительно ориентира, расположенного в границах участка. Почтовый адрес ориентира: Челябинская область, г Трехгорный, шоссе Восточное, садоводческое товарищество "Зеленый дол", участок № 298.
	Местоположение земельного участка (при отсутствии присвоенного адреса)	—
	Дополнительные сведения о местоположении земельного участка	—
2	Площадь земельного участка ± величина погрешности определения площади ($P \pm \Delta P$), м²	353 ± 7
3	Формула, примененная для расчета предельной допустимой погрешности определения площади земельного участка (ΔP), м²	$3,5 * 0,10 * \sqrt{(353,00)} = 7$
4	Площадь земельного участка согласно сведениям государственного кадастра недвижимости (Ркад), м²	353
5	Оценка расхождения Р и Ркад ($P - P_{кад}$), м²	0
6	Предельный минимальный и максимальный размеры земельного участка (Рмин и Рмакс), м²	Рмин = 300 Рмакс = 1 200
7	Кадастровый или иной номер (обозначение) здания, сооружения, объекта незавершенного строительства, расположенного на земельном участке	74:42:0106004:932
8	Иные сведения	Запрещение. Обременение возникает на основании: Выписка из постановления о запрете на совершение действий по регистрации № № 42603381/7465, от 4 октября 2018 г., документ выдан Трехгорный городской отдел судебных приставов УФССП России по Челябинской области

1. Сведения о характерных точках границы уточняемого земельного участка с кадастровым номером 74:42:0106004:297

Зона № 1							
Обозначение характерных точек границ	Существующие координаты, м		Уточненные координаты, м		Метод определения координат	Средняя квадратическая погрешность определения координат характерной точки (Mt), м	Формулы, примененные для расчета средней квадратической погрешности определения координат характерной точки (Mt), м
	X	Y	X	Y			
1	2	3	4	5	6	7	8
1073	566 082,10	1 328 348,39	—	—	—	—	—
1074	566 080,20	1 328 347,02	—	—			
1075	566 067,19	1 328 331,52	—	—			
1076	566 079,12	1 328 319,44	—	—			
1068	566 081,90	1 328 321,02	—	—			
1072	566 098,12	1 328 336,46	—	—			
н1368У	—	—	566 082,46	1 328 320,68	Метод спутниковых геодезических измерений (определений)	0,10	
н1365У	—	—	566 098,03	1 328 337,54			
н1369У	—	—	566 081,59	1 328 350,18			
н1370У	—	—	566 066,08	1 328 331,55			
н1368У	—	—	566 082,46	1 328 320,68			

2. Сведения о частях границ уточняемого земельного участка с кадастровым номером 74:42:0106004:297

Обозначение части границ		Горизонтальное проложение (S), м	Описание прохождения части границ	Отметка о наличии земельного спора о местоположении границ земельного участка
от т.	до т.			
1	2	3	4	5
н1368У	н1365У	22,95	—	—
н1365У	н1369У	20,74		
н1369У	н1370У	24,24		
н1370У	н1368У	19,66		

3. Общие сведения об уточняемом земельном участке с кадастровым номером 74:42:0106004:297

№ п/п	Наименование характеристики земельного участка	Значение характеристики
1	2	3
1	Адрес земельного участка	Российская Федерация, Челябинская область, городской округ Трехгорный, город Трехгорный, территория Садоводческое некоммерческое товарищество собственников недвижимости Зеленый дол, земельный участок 297
	Местоположение земельного участка (при отсутствии присвоенного адреса)	—
	Дополнительные сведения о местоположении земельного участка	—
2	Площадь земельного участка ± величина погрешности определения площади ($P \pm \Delta P$), м²	474 ± 8
3	Формула, примененная для расчета предельной допустимой погрешности определения площади земельного участка (ΔP), м²	$3,5 * 0,10 * \sqrt{(474,00)} = 8$
4	Площадь земельного участка согласно сведениям государственного кадастра недвижимости ($P_{\text{кад}}$), м²	455
5	Оценка расхождения P и $P_{\text{кад}}$ ($P - P_{\text{кад}}$), м²	19
6	Предельный минимальный и максимальный размеры земельного участка ($P_{\text{мин}}$ и $P_{\text{макс}}$), м²	$P_{\text{мин}} = 300$ $P_{\text{макс}} = 1\,200$
7	Кадастровый или иной номер (обозначение) здания, сооружения, объекта незавершенного строительства, расположенного на земельном участке	—
8	Иные сведения	—

1. Сведения о характерных точках границы уточняемого земельного участка с кадастровым номером 74:42:0106004:296

Зона № 1							
Обозначение характерных точек границ	Существующие координаты, м		Уточненные координаты, м		Метод определения координат	Средняя квадратическая погрешность определения координат характерной точки (M_t), м	Формулы, примененные для расчета средней квадратической погрешности определения координат характерной точки (M_t), м
	X	Y	X	Y			
1	2	3	4	5	6	7	8
1068	566 081,90	1 328 321,02	—	—	—	—	—

1	2	3	4	5	6	7	8	
1069	566 079,89	1 328 316,76	—	—	—	—	—	
1070	566 095,53	1 328 302,32	—	—				
1071	566 114,00	1 328 323,70	—	—				
1072	566 098,12	1 328 336,46	—	—				
н1363У	—	—	566 113,81	1 328 326,09	Метод спутниковых геодезических измерений (определений)	0,10		—
н1364У	—	—	566 099,07	1 328 338,67				
н1365У	—	—	566 098,03	1 328 337,54				
н1366У	—	—	566 079,84	1 328 317,79				
н1367У	—	—	566 094,81	1 328 303,73				
н1363У	—	—	566 113,81	1 328 326,09				

2. Сведения о частях границ уточняемого земельного участка с кадастровым номером
74:42:0106004:296

Обозначение части границ		Горизонтальное проложение (S), м	Описание прохождения части границ	Отметка о наличии земельного спора о местоположении границ земельного участка
от т.	до т.			
1	2	3	4	5
н1363У	н1364У	19,38	—	—
н1364У	н1365У	1,54		
н1365У	н1366У	26,85		
н1366У	н1367У	20,54		
н1367У	н1363У	29,34		

3. Общие сведения об уточняемом земельном участке с кадастровым номером
74:42:0106004:296

№ п/п	Наименование характеристики земельного участка	Значение характеристики
1	2	3

1	2	3
1	Адрес земельного участка	Российская Федерация, Челябинская область, городской округ Трехгорный, город Трехгорный, территория Садоводческое некоммерческое товарищество собственников недвижимости Зеленый дол, земельный участок 296
	Местоположение земельного участка (при отсутствии присвоенного адреса)	—
	Дополнительные сведения о местоположении земельного участка	—
2	Площадь земельного участка ± величина погрешности определения площади ($P \pm \Delta P$), м²	576 ± 8
3	Формула, примененная для расчета предельной допустимой погрешности определения площади земельного участка (ΔP), м²	$3,5 * 0,10 * \sqrt{(576,00)} = 8$
4	Площадь земельного участка согласно сведениям государственного кадастра недвижимости ($P_{\text{кад}}$), м²	592
5	Оценка расхождения P и $P_{\text{кад}}$ ($P - P_{\text{кад}}$), м²	16
6	Предельный минимальный и максимальный размеры земельного участка ($P_{\text{мин}}$ и $P_{\text{макс}}$), м²	$P_{\text{мин}} = 300$ $P_{\text{макс}} = 1\,200$
7	Кадастровый или иной номер (обозначение) здания, сооружения, объекта незавершенного строительства, расположенного на земельном участке	—
8	Иные сведения	—

1. Сведения о характерных точках границы уточняемого земельного участка с кадастровым номером
74:42:0106004:295

Зона № 1							
Обозначение характерных точек границ	Существующие координаты, м		Уточненные координаты, м		Метод определения координат	Средняя квадратическая погрешность определения координат характерной точки (Mt), м	Формулы, примененные для расчета средней квадратической погрешности определения координат характерной точки (Mt), м
	X	Y	X	Y			
1	2	3	4	5	6	7	8
1083	566 113,76	1 328 325,96	—	—	—	—	—
1084	566 120,01	1 328 333,39	—	—			
1085	566 124,46	1 328 338,50	—	—			
1086	566 133,12	1 328 349,08	—	—			

1	2	3	4	5	6	7	8
1087	566 118,19	1 328 362,33	—	—	—	—	—
1088	566 109,38	1 328 351,88	—	—			
1089	566 105,90	1 328 347,75	—	—			
1090	566 102,05	1 328 342,74	—	—			
1091	566 099,03	1 328 338,65	—	—			
н1363У	—	—	566 113,81	1 328 326,09	Метод спутниковых геодезических измерений (определений)	0,10	
н1380У	—	—	566 119,97	1 328 333,31			
н1381У	—	—	566 120,28	1 328 333,01			
н1382У	—	—	566 122,84	1 328 335,92			
н1383У	—	—	566 124,78	1 328 338,31			
н1384У	—	—	566 124,51	1 328 338,55			
н1385У	—	—	566 127,19	1 328 342,13			
н1386У	—	—	566 133,22	1 328 349,24			
н1379У	—	—	566 118,40	1 328 362,25			
н1374У	—	—	566 108,72	1 328 350,92			
н1373У	—	—	566 105,83	1 328 347,53			
н1372У	—	—	566 106,43	1 328 347,03			
н1364У	—	—	566 099,07	1 328 338,67			
н1363У	—	—	566 113,81	1 328 326,09			

2. Сведения о частях границ уточняемого земельного участка с кадастровым номером

74:42:0106004:295

Обозначение части границ		Горизонтальное проложение (S), м	Описание прохождения части границ	Отметка о наличии земельного спора о местоположении границ земельного участка
от т.	до т.			
1	2	3	4	5
н1363У	н1380У	9,49	—	—
н1380У	н1381У	0,43		
н1381У	н1382У	3,88		
н1382У	н1383У	3,08		
н1383У	н1384У	0,36		
н1384У	н1385У	4,47		
н1385У	н1386У	9,32		
н1386У	н1379У	19,72		
н1379У	н1374У	14,90		
н1374У	н1373У	4,45		
н1373У	н1372У	0,78		
н1372У	н1364У	11,14		
н1364У	н1363У	19,38		

3. Общие сведения об уточняемом земельном участке с кадастровым номером

74:42:0106004:295

№ п/п	Наименование характеристики земельного участка	Значение характеристики
1	2	3
1	Адрес земельного участка	Российская Федерация, Челябинская область, городской округ Трехгорный, город Трехгорный, территория Садоводческое некоммерческое товарищество собственников недвижимости Зеленый дол, земельный участок 295
	Местоположение земельного участка (при отсутствии присвоенного адреса)	—
	Дополнительные сведения о местоположении земельного участка	—
2	Площадь земельного участка ± величина погрешности определения площади (Р ± ΔР), м²	599 ± 9
3	Формула, примененная для расчета предельной допустимой погрешности определения площади земельного участка (ΔР), м²	3,5*0,10*√(599,00) = 9
4	Площадь земельного участка согласно сведениям государственного кадастра недвижимости (Ркад), м²	605
5	Оценка расхождения Р и Ркад (Р - Ркад), м²	6

1	2	3
6	Предельный минимальный и максимальный размеры земельного участка (Рмин и Рмакс), м²	Рмин = 300 Рмакс = 1 200
7	Кадастровый или иной номер (обозначение) здания, сооружения, объекта незавершенного строительства, расположенного на земельном участке	74:42:0106004:962; 74:42:0106004:963
8	Иные сведения	—

1. Сведения о характерных точках границы уточняемого земельного участка с кадастровым номером 74:42:0106004:294

Зона № 1							
Обозначение характерных точек границ	Существующие координаты, м		Уточненные координаты, м		Метод определения координат	Средняя квадратическая погрешность определения координат характерной точки (Mt), м	Формулы, примененные для расчета средней квадратической погрешности определения координат характерной точки (Mt), м
	X	Y	X	Y			
1	2	3	4	5	6	7	8
1079	566 142,94	1 328 358,19	—	—	—	—	—
1080	566 129,05	1 328 370,54	—	—			
1081	566 119,06	1 328 359,81	—	—			
1082	566 132,71	1 328 347,29	—	—			
н1375У	—	—	566 133,30	1 328 349,18	Метод спутниковых геодезических измерений (определений)	0,10	
н1376У	—	—	566 139,25	1 328 356,04			
н1377У	—	—	566 143,67	1 328 359,64			
н1378У	—	—	566 128,30	1 328 373,03			
н1379У	—	—	566 118,40	1 328 362,25			
н1375У	—	—	566 133,30	1 328 349,18			

2. Сведения о частях границ уточняемого земельного участка с кадастровым номером 74:42:0106004:294				
Обозначение части границ		Горизонтальное проложение (S), м	Описание прохождения части границ	Отметка о наличии земельного спора о местоположении границ земельного участка
от т.	до т.			
1	2	3	4	5
н1375У	н1376У	9,08	—	—
н1376У	н1377У	5,70		
н1377У	н1378У	20,38		
н1378У	н1379У	14,64		
н1379У	н1375У	19,82		
3. Общие сведения об уточняемом земельном участке с кадастровым номером 74:42:0106004:294				
№ п/п	Наименование характеристики земельного участка		Значение характеристики	
1	2		3	
1	Адрес земельного участка		Российская Федерация, Челябинская область, городской округ Трехгорный, город Трехгорный, территория Садоводческое некоммерческое товарищество собственников недвижимости Зеленый дол, земельный участок 294	
	Местоположение земельного участка (при отсутствии присвоенного адреса)		—	
	Дополнительные сведения о местоположении земельного участка		—	
2	Площадь земельного участка ± величина погрешности определения площади (Р ± ΔР), м²		290 ± 6	
3	Формула, примененная для расчета предельной допустимой погрешности определения площади земельного участка (ΔР), м²		3,5*0,10*√(290,00) = 6	
4	Площадь земельного участка согласно сведениям государственного кадастра недвижимости (Ркад), м²		275	
5	Оценка расхождения Р и Ркад (Р - Ркад), м²		15	
6	Предельный минимальный и максимальный размеры земельного участка (Рмин и Рмакс), м²		Рмин = 300 Рмакс = 1 200	
7	Кадастровый или иной номер (обозначение) здания, сооружения, объекта незавершенного строительства, расположенного на земельном участке		—	
8	Иные сведения		—	

1. Сведения о характерных точках границы уточняемого земельного участка с кадастровым номером 74:42:0106004:293

Зона № 1							
Обозначение характерных точек границ	Существующие координаты, м		Уточненные координаты, м		Метод определения координат	Средняя квадратическая погрешность определения координат характерной точки (Mt), м	Формулы, примененные для расчета средней квадратической погрешности определения координат характерной точки (Mt), м
	X	Y	X	Y			
1	2	3	4	5	6	7	8
н1378У	—	—	566 128,30	1 328 373,03	Метод спутниковых геодезических измерений (определений)	0,10	—
н1393У	—	—	566 138,22	1 328 384,94			
н1394У	—	—	566 154,57	1 328 370,90			
н1395У	—	—	566 151,43	1 328 367,68			
н1396У	—	—	566 148,46	1 328 364,45			
н1377У	—	—	566 143,67	1 328 359,64			
н1378У	—	—	566 128,30	1 328 373,03			

2. Сведения о частях границ уточняемого земельного участка с кадастровым номером 74:42:0106004:293

Обозначение части границ		Горизонтальное проложение (S), м	Описание прохождения части границ	Отметка о наличии земельного спора о местоположении границ земельного участка
от т.	до т.			
1	2	3	4	5
н1378У	н1393У	15,50	—	—
н1393У	н1394У	21,55		
н1394У	н1395У	4,50		
н1395У	н1396У	4,39		
н1396У	н1377У	6,79		
н1377У	н1378У	20,38		

3. Общие сведения об уточняемом земельном участке с кадастровым номером 74:42:0106004:293

№ п/п	Наименование характеристики земельного участка	Значение характеристики
1	2	3
1	Адрес земельного участка	Российская Федерация, Челябинская область, городской округ Трехгорный, город Трехгорный, территория Садоводческое некоммерческое товарищество собственников недвижимости Зеленый дол, земельный участок 293
	Местоположение земельного участка (при отсутствии присвоенного адреса)	—
	Дополнительные сведения о местоположении земельного участка	—
2	Площадь земельного участка ± величина погрешности определения площади ($P \pm \Delta P$), м²	327 ± 6
3	Формула, примененная для расчета предельной допустимой погрешности определения площади земельного участка (ΔP), м²	$3,5 * 0,10 * \sqrt{(327,00)} = 6$
4	Площадь земельного участка согласно сведениям государственного кадастра недвижимости ($P_{\text{кад}}$), м²	298
5	Оценка расхождения P и $P_{\text{кад}}$ ($P - P_{\text{кад}}$), м²	29
6	Предельный минимальный и максимальный размеры земельного участка ($P_{\text{мин}}$ и $P_{\text{макс}}$), м²	$P_{\text{мин}} = 300$ $P_{\text{макс}} = 1\,200$
7	Кадастровый или иной номер (обозначение) здания, сооружения, объекта незавершенного строительства, расположенного на земельном участке	74:42:0106004:811
8	Иные сведения	—

1. Сведения о характерных точках границы уточняемого земельного участка с кадастровым номером 74:42:0106004:292

Зона № 1							
Обозначение характерных точек границ	Существующие координаты, м		Уточненные координаты, м		Метод определения координат	Средняя квадратическая погрешность определения координат характерной точки (M_t), м	Формулы, примененные для расчета средней квадратической погрешности определения координат характерной точки (M_t), м
	X	Y	X	Y			
1	2	3	4	5	6	7	8
1097	566 153,62	1 328 369,57	—	—	—	—	—

1	2	3	4	5	6	7	8	
1098	566 173,05	1 328 390,64	—	—	—	—	—	
1099	566 158,40	1 328 404,40	—	—				
1100	566 147,90	1 328 393,00	—	—				
1095	566 139,21	1 328 382,51	—	—				
1101	566 139,92	1 328 382,33	—	—				
1102	566 141,40	1 328 380,57	—	—				
н1394У	—	—	566 154,57	1 328 370,90	Метод спутниковых геодезических измерений (определений)	0,10		—
н1399У	—	—	566 173,48	1 328 392,16				
н1400У	—	—	566 159,00	1 328 405,83				
н1401У	—	—	566 147,75	1 328 394,49				
н1393У	—	—	566 138,22	1 328 384,94				
н1394У	—	—	566 154,57	1 328 370,90				

2. Сведения о частях границ уточняемого земельного участка с кадастровым номером
74:42:0106004:292

Обозначение части границ		Горизонтальное проложение (S), м	Описание прохождения части границ	Отметка о наличии земельного спора о местоположении границ земельного участка
от т.	до т.			
1	2	3	4	5
н1394У	н1399У	28,45	—	—
н1399У	н1400У	19,91		
н1400У	н1401У	15,97		
н1401У	н1393У	13,49		
н1393У	н1394У	21,55		

3. Общие сведения об уточняемом земельном участке с кадастровым номером
74:42:0106004:292

№ п/п	Наименование характеристики земельного участка	Значение характеристики
1	2	3

1	2	3
1	Адрес земельного участка	Российская Федерация, Челябинская область, городской округ Трехгорный, город Трехгорный, территория Садоводческое некоммерческое товарищество собственников недвижимости Зеленый дол, земельный участок 292
	Местоположение земельного участка (при отсутствии присвоенного адреса)	—
	Дополнительные сведения о местоположении земельного участка	—
2	Площадь земельного участка \pm величина погрешности определения площади ($P \pm \Delta P$), м ²	600 ± 9
3	Формула, примененная для расчета предельной допустимой погрешности определения площади земельного участка (ΔP), м ²	$3,5 \cdot 0,10 \cdot \sqrt{(600,00)} = 9$
4	Площадь земельного участка согласно сведениям государственного кадастра недвижимости ($P_{\text{кад}}$), м ²	575
5	Оценка расхождения P и $P_{\text{кад}}$ ($P - P_{\text{кад}}$), м ²	25
6	Предельный минимальный и максимальный размеры земельного участка ($P_{\text{мин}}$ и $P_{\text{макс}}$), м ²	$P_{\text{мин}} = 300$ $P_{\text{макс}} = 1\,200$
7	Кадастровый или иной номер (обозначение) здания, сооружения, объекта незавершенного строительства, расположенного на земельном участке	74:42:0106004:921
8	Иные сведения	—

1. Сведения о характерных точках границы уточняемого земельного участка с кадастровым номером 74:42:0106004:291

Зона № <u>1</u>							
Обозначение характерных точек границ	Существующие координаты, м		Уточненные координаты, м		Метод определения координат	Средняя квадратическая погрешность определения координат характерной точки (Mt), м	Формулы, примененные для расчета средней квадратической погрешности определения координат характерной точки (Mt), м
	X	Y	X	Y			
1	2	3	4	5	6	7	8
1104	566 184,33	1 328 402,60	—	—	—	—	—
1108	566 169,03	1 328 416,30	—	—			
1099	566 158,40	1 328 404,40	—	—			
1098	566 173,05	1 328 390,64	—	—			

1	2	3	4	5	6	7	8
н1399У	—	—	566 173,48	1 328 392,16	Метод спутниковых геодезических измерений (определений)	0,10	—
н1407У	—	—	566 184,47	1 328 404,09			
н1406У	—	—	566 169,62	1 328 417,96			
н1400У	—	—	566 159,00	1 328 405,83			
н1399У	—	—	566 173,48	1 328 392,16			

2. Сведения о частях границ уточняемого земельного участка с кадастровым номером
74:42:0106004:291

Обозначение части границ		Горизонтальное проложение (S), м	Описание прохождения части границ	Отметка о наличии земельного спора о местоположении границ земельного участка
от т.	до т.			
1	2	3	4	5
н1399У	н1407У	16,22	—	—
н1407У	н1406У	20,32		
н1406У	н1400У	16,12		
н1400У	н1399У	19,91		

3. Общие сведения об уточняемом земельном участке с кадастровым номером
74:42:0106004:291

№ п/п	Наименование характеристики земельного участка	Значение характеристики
1	2	3
1	Адрес земельного участка	Российская Федерация, Челябинская область, городской округ Трехгорный, город Трехгорный, территория Садоводческое некоммерческое товарищество собственников недвижимости Зеленый дол, земельный участок 291
	Местоположение земельного участка (при отсутствии присвоенного адреса)	—
	Дополнительные сведения о местоположении земельного участка	—
2	Площадь земельного участка ± величина погрешности определения площади (Р ± ΔР), м²	325 ± 6
3	Формула, примененная для расчета предельной допустимой погрешности определения площади земельного участка (ΔР), м²	3,5*0,10*√(325,00) = 6

1	2	3
4	Площадь земельного участка согласно сведениям государственного кадастра недвижимости (Ркад), м²	329
5	Оценка расхождения Р и Ркад (Р - Ркад), м²	4
6	Предельный минимальный и максимальный размеры земельного участка (Рмин и Рмакс), м²	Рмин = 300 Рмакс = 1 200
7	Кадастровый или иной номер (обозначение) здания, сооружения, объекта незавершенного строительства, расположенного на земельном участке	74:42:0106004:759
8	Иные сведения	—

1. Сведения о характерных точках границы уточняемого земельного участка с кадастровым номером 74:42:0106004:290

Зона № 1							
Обозначение характерных точек границ	Существующие координаты, м		Уточненные координаты, м		Метод определения координат	Средняя квадратическая погрешность определения координат характерной точки (Mt), м	Формулы, примененные для расчета средней квадратической погрешности определения координат характерной точки (Mt), м
	X	Y	X	Y			
1	2	3	4	5	6	7	8
1104	566 184,33	1 328 402,60	—	—	—	—	—
1105	566 188,96	1 328 407,56	—	—			
1106	566 193,99	1 328 414,38	—	—			
1107	566 179,07	1 328 427,39	—	—			
1108	566 169,03	1 328 416,30	—	—			
н1404У	—	—	566 194,25	1 328 415,59	Метод спутниковых геодезических измерений (определений)	0,10	
н1405У	—	—	566 179,88	1 328 429,48			
н1406У	—	—	566 169,62	1 328 417,96			
н1407У	—	—	566 184,47	1 328 404,09			
н1404У	—	—	566 194,25	1 328 415,59			

2. Сведения о частях границ уточняемого земельного участка с кадастровым номером 74:42:0106004:290				
Обозначение части границ		Горизонтальное проложение (S), м	Описание прохождения части границ	Отметка о наличии земельного спора о местоположении границ земельного участка
от т.	до т.			
1	2	3	4	5
н1404У	н1405У	19,99	—	—
н1405У	н1406У	15,43		
н1406У	н1407У	20,32		
н1407У	н1404У	15,10		
3. Общие сведения об уточняемом земельном участке с кадастровым номером 74:42:0106004:290				
№ п/п	Наименование характеристики земельного участка		Значение характеристики	
1	2		3	
1	Адрес земельного участка		Российская Федерация, Челябинская область, городской округ Трехгорный, город Трехгорный, территория Садоводческое некоммерческое товарищество собственников недвижимости Зеленый дол, земельный участок 290	
	Местоположение земельного участка (при отсутствии присвоенного адреса)		—	
	Дополнительные сведения о местоположении земельного участка		—	
2	Площадь земельного участка ± величина погрешности определения площади (Р ± ΔР), м²		307 ± 6	
3	Формула, примененная для расчета предельной допустимой погрешности определения площади земельного участка (ΔР), м²		3,5*0,10*√(307,00) = 6	
4	Площадь земельного участка согласно сведениям государственного кадастра недвижимости (Ркад), м²		308	
5	Оценка расхождения Р и Ркад (Р - Ркад), м²		1	
6	Предельный минимальный и максимальный размеры земельного участка (Рмин и Рмакс), м²		Рмин = 300 Рмакс = 1 200	
7	Кадастровый или иной номер (обозначение) здания, сооружения, объекта незавершенного строительства, расположенного на земельном участке		—	
8	Иные сведения		—	

1. Сведения о характерных точках границы уточняемого земельного участка с кадастровым номером 74:42:0106004:29							
Зона № 1							
Обозначение характерных точек границ	Существующие координаты, м		Уточненные координаты, м		Метод определения координат	Средняя квадратическая погрешность определения координат характерной точки (Mt), м	Формулы, примененные для расчета средней квадратической погрешности определения координат характерной точки (Mt), м
	X	Y	X	Y			
1	2	3	4	5	6	7	8
н233У	—	—	566 587,22	1 328 225,60	Метод спутниковых геодезических измерений (определений)	0,10	—
н234У	—	—	566 593,02	1 328 233,04			
н235У	—	—	566 592,58	1 328 236,05			
н236У	—	—	566 595,48	1 328 240,23			
н237У	—	—	566 597,51	1 328 238,74			
н238У	—	—	566 597,80	1 328 239,24			
н239У	—	—	566 607,81	1 328 232,94			
н240У	—	—	566 627,19	1 328 219,96			
н241У	—	—	566 636,60	1 328 213,57			
н242У	—	—	566 625,41	1 328 195,73			
н243У	—	—	566 616,58	1 328 202,52			
н233У	—	—	566 587,22	1 328 225,60			

2. Сведения о частях границ уточняемого земельного участка с кадастровым номером

74:42:0106004:29

Обозначение части границ		Горизонтальное проложение (S), м	Описание прохождения части границ	Отметка о наличии земельного спора о местоположении границ земельного участка
от т.	до т.			
1	2	3	4	5
н233У	н234У	9,43	—	—
н234У	н235У	3,04		
н235У	н236У	5,09		
н236У	н237У	2,52		
н237У	н238У	0,58		
н238У	н239У	11,83		
н239У	н240У	23,33		
н240У	н241У	11,37		
н241У	н242У	21,06		
н242У	н243У	11,14		
н243У	н233У	37,35		

3. Общие сведения об уточняемом земельном участке с кадастровым номером

74:42:0106004:29

№ п/п	Наименование характеристики земельного участка	Значение характеристики
1	2	3
1	Адрес земельного участка	Российская Федерация, Челябинская область, городской округ Трехгорный, город Трехгорный, территория Садоводческое некоммерческое товарищество собственников недвижимости Зеленый дол, земельный участок 29
	Местоположение земельного участка (при отсутствии присвоенного адреса)	—
	Дополнительные сведения о местоположении земельного участка	—
2	Площадь земельного участка ± величина погрешности определения площади (Р ± ΔР), м²	931 ± 11
3	Формула, примененная для расчета предельной допустимой погрешности определения площади земельного участка (ΔР), м²	3,5*0,10*√(931,00) = 11
4	Площадь земельного участка согласно сведениям государственного кадастра недвижимости (Ркад), м²	900
5	Оценка расхождения Р и Ркад (Р - Ркад), м²	31
6	Предельный минимальный и максимальный размеры земельного участка (Рмин и Рмакс), м²	Рмин = 300 Рмакс = 1 200

1	2	3
7	Кадастровый или иной номер (обозначение) здания, сооружения, объекта незавершенного строительства, расположенного на земельном участке	74:42:0106004:725
8	Иные сведения	—

1. Сведения о характерных точках границы уточняемого земельного участка с кадастровым номером 74:42:0106004:289

Зона № 1							
Обозначение характерных точек границ	Существующие координаты, м		Уточненные координаты, м		Метод определения координат	Средняя квадратическая погрешность определения координат характерной точки (Mt), м	Формулы, примененные для расчета средней квадратической погрешности определения координат характерной точки (Mt), м
	X	Y	X	Y			
1	2	3	4	5	6	7	8
1116	566 202,13	1 328 425,07	—	—	—	—	—
1115	566 196,64	1 328 430,32	—	—			
1114	566 188,07	1 328 438,10	—	—			
1107	566 179,07	1 328 427,39	—	—			
1106	566 193,99	1 328 414,38	—	—			
н1404У	—	—	566 194,25	1 328 415,59	Метод спутниковых геодезических измерений (определений)	0,10	
н1416У	—	—	566 203,19	1 328 426,21			
н1415У	—	—	566 188,44	1 328 439,46			
н1405У	—	—	566 179,88	1 328 429,48			
н1404У	—	—	566 194,25	1 328 415,59			

2. Сведения о частях границ уточняемого земельного участка с кадастровым номером 74:42:0106004:289

Обозначение части границ		Горизонтальное проложение (S), м	Описание прохождения части границ	Отметка о наличии земельного спора о местоположении границ земельного участка
от т.	до т.			
1	2	3	4	5
н1404У	н1416У	13,88	—	—

1	2	3	4	5
н1416У	н1415У	19,83	—	—
н1415У	н1405У	13,15		
н1405У	н1404У	19,99		

3. Общие сведения об уточняемом земельном участке с кадастровым номером 74:42:0106004:289

№ п/п	Наименование характеристики земельного участка	Значение характеристики
1	2	3
1	Адрес земельного участка	Российская Федерация, Челябинская область, городской округ Трехгорный, город Трехгорный, территория Садоводческое некоммерческое товарищество собственников недвижимости Зеленый дол, земельный участок 289
	Местоположение земельного участка (при отсутствии присвоенного адреса)	—
	Дополнительные сведения о местоположении земельного участка	—
2	Площадь земельного участка \pm величина погрешности определения площади ($P \pm \Delta P$), м ²	269 ± 6
3	Формула, примененная для расчета предельной допустимой погрешности определения площади земельного участка (ΔP), м ²	$3,5 * 0,10 * \sqrt{(269,00)} = 6$
4	Площадь земельного участка согласно сведениям государственного кадастра недвижимости ($P_{\text{кад}}$), м ²	268
5	Оценка расхождения P и $P_{\text{кад}}$ ($P - P_{\text{кад}}$), м ²	1
6	Предельный минимальный и максимальный размеры земельного участка ($P_{\text{мин}}$ и $P_{\text{макс}}$), м ²	$P_{\text{мин}} = 300$ $P_{\text{макс}} = 1\ 200$
7	Кадастровый или иной номер (обозначение) здания, сооружения, объекта незавершенного строительства, расположенного на земельном участке	—
8	Иные сведения	—

1. Сведения о характерных точках границы уточняемого земельного участка с кадастровым номером						74:42:0106004:288	
Зона №		1					
Обозначение характерных точек границ	Существующие координаты, м		Уточненные координаты, м		Метод определения координат	Средняя квадратическая погрешность определения координат характерной точки (Mt), м	Формулы, примененные для расчета средней квадратической погрешности определения координат характерной точки (Mt), м
	X	Y	X	Y			
1	2	3	4	5	6	7	8
1117	566 213,84	1 328 435,20	—	—	—	—	—
1121	566 223,42	1 328 442,90	—	—			
1122	566 219,61	1 328 461,94	—	—			
1123	566 220,26	1 328 462,95	—	—			
1124	566 224,09	1 328 465,31	—	—			
1125	566 220,80	1 328 470,01	—	—			
1126	566 217,11	1 328 467,84	—	—			
1127	566 213,50	1 328 466,13	—	—			
1113	566 198,82	1 328 450,02	—	—			
н1419У	—	—	566 222,74	1 328 473,11	Метод спутниковых геодезических измерений (определений)	0,10	
н1420У	—	—	566 216,81	1 328 469,66			
н1421У	—	—	566 214,92	1 328 468,11			
н1422У	—	—	566 210,37	1 328 464,62			
н1423У	—	—	566 207,35	1 328 461,67			
н1424У	—	—	566 198,98	1 328 451,48			
н1414У	—	—	566 199,18	1 328 451,27			
н1413У	—	—	566 214,35	1 328 436,71			

1	2	3	4	5	6	7	8
н1425У	—	—	566 222,06	1 328 442,68	Метод спутниковых геодезических измерений (определений)	0,10	—
н1426У	—	—	566 218,42	1 328 459,70			
н1427У	—	—	566 226,31	1 328 467,16			
н1419У	—	—	566 222,74	1 328 473,11			

2. Сведения о частях границ уточняемого земельного участка с кадастровым номером
74:42:0106004:288

Обозначение части границ		Горизонтальное проложение (S), м	Описание прохождения части границ	Отметка о наличии земельного спора о местоположении границ земельного участка
от т.	до т.			
1	2	3	4	5
н1419У	н1420У	6,86	—	—
н1420У	н1421У	2,44		
н1421У	н1422У	5,73		
н1422У	н1423У	4,22		
н1423У	н1424У	13,19		
н1424У	н1414У	0,29		
н1414У	н1413У	21,03		
н1413У	н1425У	9,75		
н1425У	н1426У	17,40		
н1426У	н1427У	10,86		
н1427У	н1419У	6,94		

3. Общие сведения об уточняемом земельном участке с кадастровым номером
74:42:0106004:288

№ п/п	Наименование характеристики земельного участка	Значение характеристики
1	2	3
1	Адрес земельного участка	Российская Федерация, Челябинская область, городской округ Трехгорный, город Трехгорный, территория Садоводческое некоммерческое товарищество собственников недвижимости Зеленый дол, земельный участок 288
	Местоположение земельного участка (при отсутствии присвоенного адреса)	—
	Дополнительные сведения о местоположении земельного участка	—

1	2	3
2	Площадь земельного участка ± величина погрешности определения площади ($P \pm \Delta P$), м²	472 ± 8
3	Формула, примененная для расчета предельной допустимой погрешности определения площади земельного участка (ΔP), м²	$3,5 \cdot 0,10 \cdot \sqrt{(472,00)} = 8$
4	Площадь земельного участка согласно сведениям государственного кадастра недвижимости ($P_{\text{кад}}$), м²	471
5	Оценка расхождения P и $P_{\text{кад}}$ ($P - P_{\text{кад}}$), м²	1
6	Предельный минимальный и максимальный размеры земельного участка ($P_{\text{мин}}$ и $P_{\text{макс}}$), м²	$P_{\text{мин}} = 300$ $P_{\text{макс}} = 1\,200$
7	Кадастровый или иной номер (обозначение) здания, сооружения, объекта незавершенного строительства, расположенного на земельном участке	74:42:0106004:792
8	Иные сведения	—

1. Сведения о характерных точках границы уточняемого земельного участка с кадастровым номером 74:42:0106004:287

Зона № <u>1</u>							
Обозначение характерных точек границ	Существующие координаты, м		Уточненные координаты, м		Метод определения координат	Средняя квадратическая погрешность определения координат характерной точки (M_t), м	Формулы, примененные для расчета средней квадратической погрешности определения координат характерной точки (M_t), м
	X	Y	X	Y			
1	2	3	4	5	6	7	8
1051	566 196,52	1 328 411,93	—	—	—	—	—
1049	566 211,94	1 328 398,74	—	—			
1048	566 225,12	1 328 412,87	—	—			
1052	566 230,15	1 328 416,84	—	—			
1053	566 218,93	1 328 433,63	—	—			
1054	566 208,58	1 328 424,30	—	—			
н1340У	—	—	566 211,92	1 328 400,45	Метод спутниковых геодезических измерений (определений)	0,10	
н1339У	—	—	566 223,34	1 328 413,75			

1	2	3	4	5	6	7	8
н1345У	—	—	566 231,47	1 328 424,16	Метод спутниковых геодезических измерений (определений)	0,10	—
н1346У	—	—	566 219,97	1 328 435,43			
н1347У	—	—	566 212,68	1 328 428,70			
н1348У	—	—	566 197,51	1 328 413,27			
н1340У	—	—	566 211,92	1 328 400,45			

2. Сведения о частях границ уточняемого земельного участка с кадастровым номером
74:42:0106004:287

Обозначение части границ		Горизонтальное проложение (S), м	Описание прохождения части границ	Отметка о наличии земельного спора о местоположении границ земельного участка
от т.	до т.			
1	2	3	4	5
н1340У	н1339У	17,53	—	—
н1339У	н1345У	13,21		
н1345У	н1346У	16,10		
н1346У	н1347У	9,92		
н1347У	н1348У	21,64		
н1348У	н1340У	19,29		

3. Общие сведения об уточняемом земельном участке с кадастровым номером
74:42:0106004:287

№ п/п	Наименование характеристики земельного участка	Значение характеристики
1	2	3
1	Адрес земельного участка	Российская Федерация, Челябинская область, городской округ Трехгорный, город Трехгорный, территория Садоводческое некоммерческое товарищество собственников недвижимости Зеленый дол, земельный участок 287
	Местоположение земельного участка (при отсутствии присвоенного адреса)	—
	Дополнительные сведения о местоположении земельного участка	—
2	Площадь земельного участка ± величина погрешности определения площади (Р ± ΔР), м²	561 ± 8

1	2	3
3	Формула, примененная для расчета предельной допустимой погрешности определения площади земельного участка (ΔP), м ²	$3,5 \cdot 0,10 \cdot \sqrt{(561,00)} = 8$
4	Площадь земельного участка согласно сведениям государственного кадастра недвижимости (Ркад), м ²	568
5	Оценка расхождения Р и Ркад (Р - Ркад), м ²	7
6	Предельный минимальный и максимальный размеры земельного участка (Рмин и Рмакс), м ²	Рмин = 300 Рмакс = 1 200
7	Кадастровый или иной номер (обозначение) здания, сооружения, объекта незавершенного строительства, расположенного на земельном участке	74:42:0106004:940
8	Иные сведения	—

1. Сведения о характерных точках границы уточняемого земельного участка с кадастровым номером 74:42:0106004:286

Зона № 1

Обозначение характерных точек границ	Существующие координаты, м		Уточненные координаты, м		Метод определения координат	Средняя квадратическая погрешность определения координат характерной точки (Mt), м	Формулы, примененные для расчета средней квадратической погрешности определения координат характерной точки (Mt), м
	X	Y	X	Y			
1	2	3	4	5	6	7	8
1051	566 196,52	1 328 411,93	—	—	—	—	—
1055	566 186,72	1 328 400,58	—	—			
1050	566 201,61	1 328 387,60	—	—			
1049	566 211,94	1 328 398,74	—	—			
н1340У	—	—	566 211,92	1 328 400,45	Метод спутниковых геодезических измерений (определений)	0,10	
н1348У	—	—	566 197,51	1 328 413,27			
н1349У	—	—	566 197,06	1 328 413,67			
н1350У	—	—	566 187,44	1 328 402,22			

1	2	3	4	5	6	7	8
н1336У	—	—	566 193,14	1 328 397,79	Метод спутниковых геодезических измерений (определений)	0,10	—
н1335У	—	—	566 202,49	1 328 389,49			
н1340У	—	—	566 211,92	1 328 400,45			

2. Сведения о частях границ уточняемого земельного участка с кадастровым номером 74:42:0106004:286

Обозначение части границ		Горизонтальное проложение (S), м	Описание прохождения части границ	Отметка о наличии земельного спора о местоположении границ земельного участка
от т.	до т.			
1	2	3	4	5
н1340У	н1348У	19,29	—	—
н1348У	н1349У	0,60		
н1349У	н1350У	14,95		
н1350У	н1336У	7,22		
н1336У	н1335У	12,50		
н1335У	н1340У	14,46		

3. Общие сведения об уточняемом земельном участке с кадастровым номером 74:42:0106004:286

№ п/п	Наименование характеристики земельного участка	Значение характеристики
1	2	3
1	Адрес земельного участка	Российская Федерация, Челябинская область, городской округ Трехгорный, город Трехгорный, территория Садоводческое некоммерческое товарищество собственников недвижимости Зеленый дол, земельный участок 286
	Местоположение земельного участка (при отсутствии присвоенного адреса)	—
	Дополнительные сведения о местоположении земельного участка	—
2	Площадь земельного участка ± величина погрешности определения площади ($P \pm \Delta P$), м²	288 ± 6
3	Формула, примененная для расчета предельной допустимой погрешности определения площади земельного участка (ΔP), м²	$3,5 \cdot 0,10 \cdot \sqrt{(288,00)} = 6$
4	Площадь земельного участка согласно сведениям государственного кадастра недвижимости ($P_{\text{кад}}$), м²	302
5	Оценка расхождения P и $P_{\text{кад}}$ ($P - P_{\text{кад}}$), м²	14

1	2	3
6	Предельный минимальный и максимальный размеры земельного участка (Рмин и Рмакс), м²	Рмин = 300 Рмакс = 1 200
7	Кадастровый или иной номер (обозначение) здания, сооружения, объекта незавершенного строительства, расположенного на земельном участке	—
8	Иные сведения	—

1. Сведения о характерных точках границы уточняемого земельного участка с кадастровым номером 74:42:0106004:285

Зона № 1							
Обозначение характерных точек границ	Существующие координаты, м		Уточненные координаты, м		Метод определения координат	Средняя квадратическая погрешность определения координат характерной точки (Mt), м	Формулы, примененные для расчета средней квадратической погрешности определения координат характерной точки (Mt), м
	X	Y	X	Y			
1	2	3	4	5	6	7	8
1039	566 182,24	1 328 366,85	—	—	—	—	—
1040	566 192,53	1 328 377,93	—	—			
1041	566 202,68	1 328 388,86	—	—			
1042	566 187,47	1 328 402,27	—	—			
1043	566 167,77	1 328 379,29	—	—			
н1329У	—	—	566 182,13	1 328 366,53	Метод спутниковых геодезических измерений (определений)	0,10	
н1333У	—	—	566 191,85	1 328 377,43			
н1334У	—	—	566 202,01	1 328 388,92			
н1335У	—	—	566 202,49	1 328 389,49			
н1336У	—	—	566 193,14	1 328 397,79			
н1337У	—	—	566 187,45	1 328 402,22			
н1323У	—	—	566 167,84	1 328 378,81			

1	2	3	4	5	6	7	8
н1329У	—	—	566 182,13	1 328 366,53	Метод спутниковых геодезических измерений (определений)	0,10	—

2. Сведения о частях границ уточняемого земельного участка с кадастровым номером 74:42:0106004:285

Обозначение части границ		Горизонтальное проложение (S), м	Описание прохождения части границ	Отметка о наличии земельного спора о местоположении границ земельного участка
от т.	до т.			
1	2	3	4	5
н1329У	н1333У	14,60	—	—
н1333У	н1334У	15,34		
н1334У	н1335У	0,75		
н1335У	н1336У	12,50		
н1336У	н1337У	7,21		
н1337У	н1323У	30,54		
н1323У	н1329У	18,84		

3. Общие сведения об уточняемом земельном участке с кадастровым номером 74:42:0106004:285

№ п/п	Наименование характеристики земельного участка	Значение характеристики
1	2	3
1	Адрес земельного участка	Российская Федерация, Челябинская область, городской округ Трехгорный, город Трехгорный, территория Садоводческое некоммерческое товарищество собственников недвижимости Зеленый дол, земельный участок 285
	Местоположение земельного участка (при отсутствии присвоенного адреса)	—
	Дополнительные сведения о местоположении земельного участка	—
2	Площадь земельного участка ± величина погрешности определения площади ($P \pm \Delta P$), м²	594 ± 9
3	Формула, примененная для расчета предельной допустимой погрешности определения площади земельного участка (ΔP), м²	$3,5 \cdot 0,10 \cdot \sqrt{(594,00)} = 9$
4	Площадь земельного участка согласно сведениям государственного кадастра недвижимости ($P_{\text{кад}}$), м²	593
5	Оценка расхождения P и $P_{\text{кад}}$ ($P - P_{\text{кад}}$), м²	1
6	Предельный минимальный и максимальный размеры земельного участка ($P_{\text{мин}}$ и $P_{\text{макс}}$), м²	$P_{\text{мин}} = 300$ $P_{\text{макс}} = 1\,200$

1	2	3					
7	Кадастровый или иной номер (обозначение) здания, сооружения, объекта незавершенного строительства, расположенного на земельном участке	74:42:0106004:773					
8	Иные сведения	—					
1. Сведения о характерных точках границы уточняемого земельного участка с кадастровым номером		74:42:0106004:284					
Зона № 1							
Обозначение характерных точек границ	Существующие координаты, м		Уточненные координаты, м		Метод определения координат	Средняя квадратическая погрешность определения координат характерной точки (Mt), м	Формулы, примененные для расчета средней квадратической погрешности определения координат характерной точки (Mt), м
	X	Y	X	Y			
1	2	3	4	5	6	7	8
1019	566 171,11	1 328 353,45	—	—	—	—	—
1020	566 181,48	1 328 365,25	—	—			
1021	566 166,79	1 328 377,80	—	—			
1022	566 156,06	1 328 365,82	—	—			
1023	566 153,98	1 328 363,52	—	—			
1024	566 152,67	1 328 361,52	—	—			
1025	566 151,32	1 328 362,55	—	—			
1014	566 145,78	1 328 356,59	—	—			
1013	566 160,12	1 328 343,25	—	—			
1026	566 160,78	1 328 343,91	—	—			
н1312У	—	—	566 146,20	1 328 357,87	Метод спутниковых геодезических измерений (определений)	0,10	—
н1317У	—	—	566 152,86	1 328 352,03			
н1318У	—	—	566 158,99	1 328 345,84			
н1319У	—	—	566 159,65	1 328 345,16			
н1320У	—	—	566 160,64	1 328 346,01			

1	2	3	4	5	6	7	8
н1321У	—	—	566 170,58	1 328 356,43	Метод спутниковых геодезических измерений (определений)	0,10	—
н1322У	—	—	566 181,08	1 328 367,44			
н1323У	—	—	566 167,84	1 328 378,81			
н1312У	—	—	566 146,20	1 328 357,87			

2. Сведения о частях границ уточняемого земельного участка с кадастровым номером 74:42:0106004:284

Обозначение части границ		Горизонтальное проложение (S), м	Описание прохождения части границ	Отметка о наличии земельного спора о местоположении границ земельного участка
от т.	до т.			
1	2	3	4	5
н1312У	н1317У	8,86	—	—
н1317У	н1318У	8,71		
н1318У	н1319У	0,95		
н1319У	н1320У	1,30		
н1320У	н1321У	14,40		
н1321У	н1322У	15,21		
н1322У	н1323У	17,45		
н1323У	н1312У	30,11		

3. Общие сведения об уточняемом земельном участке с кадастровым номером 74:42:0106004:284

№ п/п	Наименование характеристики земельного участка	Значение характеристики
1	2	3
1	Адрес земельного участка	Российская Федерация, Челябинская область, городской округ Трехгорный, город Трехгорный, территория Садоводческое некоммерческое товарищество собственников недвижимости Зеленый дол, земельный участок 284
	Местоположение земельного участка (при отсутствии присвоенного адреса)	—
	Дополнительные сведения о местоположении земельного участка	—
2	Площадь земельного участка ± величина погрешности определения площади ($P \pm \Delta P$), м²	547 ± 8

1	2	3
3	Формула, примененная для расчета предельной допустимой погрешности определения площади земельного участка (ΔP), м ²	$3,5*0,10*\sqrt{(547,00)} = 8$
4	Площадь земельного участка согласно сведениям государственного кадастра недвижимости (Ркад), м ²	589
5	Оценка расхождения Р и Ркад (Р - Ркад), м ²	42
6	Предельный минимальный и максимальный размеры земельного участка (Рмин и Рмакс), м ²	Рмин = 300 Рмакс = 1 200
7	Кадастровый или иной номер (обозначение) здания, сооружения, объекта незавершенного строительства, расположенного на земельном участке	74:42:0106004:876
8	Иные сведения	—

1. Сведения о характерных точках границы уточняемого земельного участка с кадастровым номером 74:42:0106004:283

Зона № 1							
Обозначение характерных точек границ	Существующие координаты, м		Уточненные координаты, м		Метод определения координат	Средняя квадратическая погрешность определения координат характерной точки (Mt), м	Формулы, примененные для расчета средней квадратической погрешности определения координат характерной точки (Mt), м
	X	Y	X	Y			
1	2	3	4	5	6	7	8
1012	566 151,47	1 328 331,28	—	—	—	—	—
1013	566 160,12	1 328 343,25	—	—			
1014	566 145,78	1 328 356,59	—	—			
1015	566 135,02	1 328 345,28	—	—			
1004	566 126,36	1 328 334,17	—	—			
1003	566 141,51	1 328 321,53	—	—			
н1303У	—	—	566 141,46	1 328 323,82	Метод спутниковых геодезических измерений (определений)	0,10	—
н1309У	—	—	566 152,19	1 328 334,79			
н1310У	—	—	566 159,65	1 328 345,14			

1	2	3	4	5	6	7	8
н1311У	—	—	566 152,88	1 328 352,00	Метод спутниковых геодезических измерений (определений)	0,10	—
н1312У	—	—	566 146,20	1 328 357,87			
н1313У	—	—	566 136,36	1 328 347,84			
н1299У	—	—	566 126,70	1 328 335,85			
н1314У	—	—	566 129,43	1 328 333,80			
н1305У	—	—	566 133,30	1 328 330,85			
н1304У	—	—	566 137,54	1 328 327,19			
н1303У	—	—	566 141,46	1 328 323,82			

2. Сведения о частях границ уточняемого земельного участка с кадастровым номером

74:42:0106004:283

Обозначение части границ		Горизонтальное проложение (S), м	Описание прохождения части границ	Отметка о наличии земельного спора о местоположении границ земельного участка
от т.	до т.			
1	2	3	4	5
н1303У	н1309У	15,35	—	—
н1309У	н1310У	12,76		
н1310У	н1311У	9,64		
н1311У	н1312У	8,89		
н1312У	н1313У	14,05		
н1313У	н1299У	15,40		
н1299У	н1314У	3,41		
н1314У	н1305У	4,87		
н1305У	н1304У	5,60		
н1304У	н1303У	5,17		

3. Общие сведения об уточняемом земельном участке с кадастровым номером

74:42:0106004:283

№ п/п	Наименование характеристики земельного участка	Значение характеристики
1	2	3

1	2	3
1	Адрес земельного участка	Российская Федерация, Челябинская область, городской округ Трехгорный, город Трехгорный, территория Садоводческое некоммумерческое товарищество собственников недвижимости Зеленый дол, земельный участок 283
	Местоположение земельного участка (при отсутствии присвоенного адреса)	—
	Дополнительные сведения о местоположении земельного участка	—
2	Площадь земельного участка ± величина погрешности определения площади ($P \pm \Delta P$), м²	564 ± 8
3	Формула, примененная для расчета предельной допустимой погрешности определения площади земельного участка (ΔP), м²	$3,5 * 0,10 * \sqrt{(564,00)} = 8$
4	Площадь земельного участка согласно сведениям государственного кадастра недвижимости ($P_{\text{кад}}$), м²	601
5	Оценка расхождения P и $P_{\text{кад}}$ ($P - P_{\text{кад}}$), м²	37
6	Предельный минимальный и максимальный размеры земельного участка ($P_{\text{мин}}$ и $P_{\text{макс}}$), м²	$P_{\text{мин}} = 300$ $P_{\text{макс}} = 1\,200$
7	Кадастровый или иной номер (обозначение) здания, сооружения, объекта незавершенного строительства, расположенного на земельном участке	74:42:0106004:825
8	Иные сведения	—

1. Сведения о характерных точках границы уточняемого земельного участка с кадастровым номером 74:42:0106004:282

Зона № <u>1</u>							
Обозначение характерных точек границ	Существующие координаты, м		Уточненные координаты, м		Метод определения координат	Средняя квадратическая погрешность определения координат характерной точки (M_t), м	Формулы, примененные для расчета средней квадратической погрешности определения координат характерной точки (M_t), м
	X	Y	X	Y			
1	2	3	4	5	6	7	8
1001	566 131,84	1 328 309,52	—	—	—	—	—
1002	566 141,54	1 328 320,82	—	—			
1003	566 141,51	1 328 321,53	—	—			
1004	566 126,36	1 328 334,17	—	—			

1	2	3	4	5	6	7	8
1005	566 116,55	1 328 322,55	—	—	—	—	—
н1299У	—	—	566 126,70	1 328 335,85	Метод спутниковых геодезических измерений (определений)	0,10	
н1300У	—	—	566 116,97	1 328 323,73			
н1301У	—	—	566 131,92	1 328 310,16			
н1302У	—	—	566 141,43	1 328 322,76			
н1303У	—	—	566 141,46	1 328 323,82			
н1304У	—	—	566 137,54	1 328 327,19			
н1305У	—	—	566 133,30	1 328 330,85			
н1299У	—	—	566 126,70	1 328 335,85			

2. Сведения о частях границ уточняемого земельного участка с кадастровым номером
74:42:0106004:282

Обозначение части границ		Горизонтальное проложение (S), м	Описание прохождения части границ	Отметка о наличии земельного спора о местоположении границ земельного участка
от т.	до т.			
1	2	3	4	5
н1299У	н1300У	15,54	—	—
н1300У	н1301У	20,19		
н1301У	н1302У	15,79		
н1302У	н1303У	1,06		
н1303У	н1304У	5,17		
н1304У	н1305У	5,60		
н1305У	н1299У	8,28		

3. Общие сведения об уточняемом земельном участке с кадастровым номером
74:42:0106004:282

№ п/п	Наименование характеристики земельного участка	Значение характеристики
1	2	3

1	2	3
1	Адрес земельного участка	Российская Федерация, Челябинская область, городской округ Трехгорный, город Трехгорный, территория Садоводческое некоммерческое товарищество собственников недвижимости Зеленый дол, земельный участок 282
	Местоположение земельного участка (при отсутствии присвоенного адреса)	—
	Дополнительные сведения о местоположении земельного участка	—
2	Площадь земельного участка \pm величина погрешности определения площади ($P \pm \Delta P$), м ²	322 ± 6
3	Формула, примененная для расчета предельной допустимой погрешности определения площади земельного участка (ΔP), м ²	$3,5 \cdot 0,10 \cdot \sqrt{(322,00)} = 6$
4	Площадь земельного участка согласно сведениям государственного кадастра недвижимости ($P_{\text{кад}}$), м ²	308
5	Оценка расхождения P и $P_{\text{кад}}$ ($P - P_{\text{кад}}$), м ²	14
6	Предельный минимальный и максимальный размеры земельного участка ($P_{\text{мин}}$ и $P_{\text{макс}}$), м ²	$P_{\text{мин}} = 300$ $P_{\text{макс}} = 1\,200$
7	Кадастровый или иной номер (обозначение) здания, сооружения, объекта незавершенного строительства, расположенного на земельном участке	—
8	Иные сведения	—

1. Сведения о характерных точках границы уточняемого земельного участка с кадастровым номером 74:42:0106004:281

Зона № <u>1</u>							
Обозначение характерных точек границ	Существующие координаты, м		Уточненные координаты, м		Метод определения координат	Средняя квадратическая погрешность определения координат характерной точки (Mt), м	Формулы, примененные для расчета средней квадратической погрешности определения координат характерной точки (Mt), м
	X	Y	X	Y			
1	2	3	4	5	6	7	8
1113	566 198,82	1 328 450,02	—	—	—	—	—
1114	566 188,07	1 328 438,10	—	—			
1115	566 196,64	1 328 430,32	—	—			
1116	566 202,13	1 328 425,07	—	—			

1	2	3	4	5	6	7	8
1117	566 213,84	1 328 435,20	—	—	—	—	—
н1413У	—	—	566 214,35	1 328 436,71	Метод спутниковых геодезических измерений (определений)	0,10	
н1414У	—	—	566 199,18	1 328 451,27			
н1415У	—	—	566 188,44	1 328 439,46			
н1416У	—	—	566 203,19	1 328 426,21			
н1413У	—	—	566 214,35	1 328 436,71			

2. Сведения о частях границ уточняемого земельного участка с кадастровым номером
74:42:0106004:281

Обозначение части границ		Горизонтальное проложение (S), м	Описание прохождения части границ	Отметка о наличии земельного спора о местоположении границ земельного участка
от т.	до т.			
1	2	3	4	5
н1413У	н1414У	21,03	—	—
н1414У	н1415У	15,96		
н1415У	н1416У	19,83		
н1416У	н1413У	15,32		

3. Общие сведения об уточняемом земельном участке с кадастровым номером
74:42:0106004:281

№ п/п	Наименование характеристики земельного участка	Значение характеристики
1	2	3
1	Адрес земельного участка	Российская Федерация, Челябинская область, городской округ Трехгорный, город Трехгорный, территория Садоводческое некоммерческое товарищество собственников недвижимости Зеленый дол, земельный участок 281
	Местоположение земельного участка (при отсутствии присвоенного адреса)	—
	Дополнительные сведения о местоположении земельного участка	—
2	Площадь земельного участка ± величина погрешности определения площади (Р ± ΔР), м²	319 ± 6
3	Формула, примененная для расчета предельной допустимой погрешности определения площади земельного участка (ΔР), м²	3,5*0,10*√(319,00) = 6

1	2	3
4	Площадь земельного участка согласно сведениям государственного кадастра недвижимости (Ркад), м²	316
5	Оценка расхождения Р и Ркад (Р - Ркад), м²	3
6	Предельный минимальный и максимальный размеры земельного участка (Рмин и Рмакс), м²	Рмин = 300 Рмакс = 1 200
7	Кадастровый или иной номер (обозначение) здания, сооружения, объекта незавершенного строительства, расположенного на земельном участке	—
8	Иные сведения	—

1. Сведения о характерных точках границы уточняемого земельного участка с кадастровым номером 74:42:0106004:280

Зона № 1

Обозначение характерных точек границ	Существующие координаты, м		Уточненные координаты, м		Метод определения координат	Средняя квадратическая погрешность определения координат характерной точки (Mt), м	Формулы, примененные для расчета средней квадратической погрешности определения координат характерной точки (Mt), м
	X	Y	X	Y			
1	2	3	4	5	6	7	8
1318	566 121,95	1 328 296,20	—	—	—	—	—
1319	566 116,02	1 328 286,09	—	—			
1320	566 117,65	1 328 280,18	—	—			
1321	566 126,99	1 328 274,08	—	—			
1016	566 146,37	1 328 296,56	—	—			
1001	566 131,84	1 328 309,52	—	—			
1005	566 116,55	1 328 322,55	—	—			
1322	566 097,95	1 328 296,65	—	—			
1323	566 106,72	1 328 289,05	—	—			
1324	566 113,98	1 328 288,71	—	—			
1325	566 120,21	1 328 297,53	—	—			
н1622У	—	—	566 146,31	1 328 297,90	Метод спутниковых геодезических измерений (определений)	0,10	
н1623У	—	—	566 136,57	1 328 306,58			

1	2	3	4	5	6	7	8
н1301У	—	—	566 131,92	1 328 310,16	Метод спутниковых геодезических измерений (определений)	0,10	—
н1624У	—	—	566 116,97	1 328 323,73			
н1625У	—	—	566 097,10	1 328 300,41			
н1626У	—	—	566 105,71	1 328 293,11			
н1627У	—	—	566 108,86	1 328 298,51			
н1628У	—	—	566 119,77	1 328 290,72			
н1629У	—	—	566 117,64	1 328 278,31			
н1630У	—	—	566 125,19	1 328 272,51			
н1631У	—	—	566 126,23	1 328 273,75			
н1622У	—	—	566 146,31	1 328 297,90			

2. Сведения о частях границ уточняемого земельного участка с кадастровым номером
74:42:0106004:280

Обозначение части границ		Горизонтальное проложение (S), м	Описание прохождения части границ	Отметка о наличии земельного спора о местоположении границ земельного участка
от т.	до т.			
1	2	3	4	5
н1622У	н1623У	13,05	—	—
н1623У	н1301У	5,87		
н1301У	н1624У	20,19		
н1624У	н1625У	30,64		
н1625У	н1626У	11,29		
н1626У	н1627У	6,25		
н1627У	н1628У	13,41		
н1628У	н1629У	12,59		
н1629У	н1630У	9,52		
н1630У	н1631У	1,62		

1	2	3	4	5			
н1631У	н1622У	31,41	—	—			
3. Общие сведения об уточняемом земельном участке с кадастровым номером 74:42:0106004:280							
№ п/п	Наименование характеристики земельного участка		Значение характеристики				
1	2		3				
1	Адрес земельного участка		Российская Федерация, Челябинская область, городской округ Трехгорный, город Трехгорный, территория Садоводческое некоммерческое товарищество собственников недвижимости Зеленый дол, земельный участок 280				
	Местоположение земельного участка (при отсутствии присвоенного адреса)		—				
	Дополнительные сведения о местоположении земельного участка		—				
2	Площадь земельного участка ± величина погрешности определения площади (Р ± ΔР), м²		1119 ± 12				
3	Формула, примененная для расчета предельной допустимой погрешности определения площади земельного участка (ΔР), м²		3,5*0,10*√(1 119,00) = 12				
4	Площадь земельного участка согласно сведениям государственного кадастра недвижимости (Ркад), м²		1 133				
5	Оценка расхождения Р и Ркад (Р - Ркад), м²		14				
6	Предельный минимальный и максимальный размеры земельного участка (Рмин и Рмакс), м²		Рмин = 300 Рмакс = 1 200				
7	Кадастровый или иной номер (обозначение) здания, сооружения, объекта незавершенного строительства, расположенного на земельном участке		—				
8	Иные сведения		—				
1. Сведения о характерных точках границы уточняемого земельного участка с кадастровым номером 74:42:0106004:28							
Зона № 1							
Обозначение характерных точек границ	Существующие координаты, м		Уточненные координаты, м		Метод определения координат	Средняя квадратическая погрешность определения координат характерной точки (Mt), м	Формулы, примененные для расчета средней квадратической погрешности определения координат характерной точки (Mt), м
	X	Y	X	Y			

1	2	3	4	5	6	7	8
н258У	—	—	566 570,23	1 328 206,87	Метод спутниковых геодезических измерений (определений)	0,10	—
н264У	—	—	566 572,28	1 328 209,01			
н265У	—	—	566 586,85	1 328 225,89			
н233У	—	—	566 587,22	1 328 225,60			
н266У	—	—	566 616,44	1 328 202,62			
н267У	—	—	566 600,64	1 328 181,11			
н268У	—	—	566 583,31	1 328 195,59			
н258У	—	—	566 570,23	1 328 206,87			

2. Сведения о частях границ уточняемого земельного участка с кадастровым номером

74:42:0106004:28

Обозначение части границ		Горизонтальное проложение (S), м	Описание прохождения части границ	Отметка о наличии земельного спора о местоположении границ земельного участка
от т.	до т.			
1	2	3	4	5
н258У	н264У	2,96	—	—
н264У	н265У	22,30		
н265У	н233У	0,47		
н233У	н266У	37,17		
н266У	н267У	26,69		
н267У	н268У	22,58		
н268У	н258У	17,27		

3. Общие сведения об уточняемом земельном участке с кадастровым номером

74:42:0106004:28

№ п/п	Наименование характеристики земельного участка	Значение характеристики
1	2	3

1	2	3
1	Адрес земельного участка	Российская Федерация, Челябинская область, городской округ Трехгорный, город Трехгорный, территория Садоводческое некоммерческое товарищество собственников недвижимости Зеленый дол, земельный участок 28
	Местоположение земельного участка (при отсутствии присвоенного адреса)	—
	Дополнительные сведения о местоположении земельного участка	—
2	Площадь земельного участка ± величина погрешности определения площади ($P \pm \Delta P$), м²	1007 ± 11
3	Формула, примененная для расчета предельной допустимой погрешности определения площади земельного участка (ΔP), м²	$3,5 * 0,10 * \sqrt{(1\ 007,00)} = 11$
4	Площадь земельного участка согласно сведениям государственного кадастра недвижимости ($P_{\text{кад}}$), м²	998
5	Оценка расхождения P и $P_{\text{кад}}$ ($P - P_{\text{кад}}$), м²	9
6	Предельный минимальный и максимальный размеры земельного участка ($P_{\text{мин}}$ и $P_{\text{макс}}$), м²	$P_{\text{мин}} = 300$ $P_{\text{макс}} = 1\ 200$
7	Кадастровый или иной номер (обозначение) здания, сооружения, объекта незавершенного строительства, расположенного на земельном участке	74:42:0106004:724
8	Иные сведения	—

1. Сведения о характерных точках границы уточняемого земельного участка с кадастровым номером 74:42:0106004:279

Зона № 1							
Обозначение характерных точек границ	Существующие координаты, м		Уточненные координаты, м		Метод определения координат	Средняя квадратическая погрешность определения координат характерной точки (Mt), м	Формулы, примененные для расчета средней квадратической погрешности определения координат характерной точки (Mt), м
	X	Y	X	Y			
1	2	3	4	5	6	7	8
1016	566 146,37	1 328 296,56	—	—	—	—	—
1017	566 157,11	1 328 306,35	—	—			
1018	566 148,91	1 328 314,20	—	—			
1002	566 141,54	1 328 320,82	—	—			

1	2	3	4	5	6	7	8
1001	566 131,84	1 328 309,52	—	—	—	—	—
н1308У	—	—	566 157,14	1 328 308,33	Метод спутниковых геодезических измерений (определений)	0,10	
н1302У	—	—	566 141,43	1 328 322,76			
н1301У	—	—	566 131,92	1 328 310,16			
н1315У	—	—	566 136,54	1 328 306,60			
н1316У	—	—	566 146,31	1 328 297,90			
н1308У	—	—	566 157,14	1 328 308,33			

2. Сведения о частях границ уточняемого земельного участка с кадастровым номером 74:42:0106004:279

Обозначение части границ		Горизонтальное проложение (S), м	Описание прохождения части границ	Отметка о наличии земельного спора о местоположении границ земельного участка
от т.	до т.			
1	2	3	4	5
н1308У	н1302У	21,33	—	—
н1302У	н1301У	15,79		
н1301У	н1315У	5,83		
н1315У	н1316У	13,08		
н1316У	н1308У	15,04		

3. Общие сведения об уточняемом земельном участке с кадастровым номером 74:42:0106004:279

№ п/п	Наименование характеристики земельного участка	Значение характеристики
1	2	3
1	Адрес земельного участка	Российская Федерация, Челябинская область, городской округ Трехгорный, город Трехгорный, территория Садоводческое некоммерческое товарищество собственников недвижимости Зеленый дол, земельный участок 279
	Местоположение земельного участка (при отсутствии присвоенного адреса)	—
	Дополнительные сведения о местоположении земельного участка	—
2	Площадь земельного участка ± величина погрешности определения площади ($P \pm \Delta P$), м²	306 ± 6

1	2	3
3	Формула, примененная для расчета предельной допустимой погрешности определения площади земельного участка (ΔP), м ²	$3,5*0,10*\sqrt{(306,00)} = 6$
4	Площадь земельного участка согласно сведениям государственного кадастра недвижимости (Ркад), м ²	301
5	Оценка расхождения Р и Ркад (Р - Ркад), м ²	5
6	Предельный минимальный и максимальный размеры земельного участка (Рмин и Рмакс), м ²	Рмин = 300 Рмакс = 1 200
7	Кадастровый или иной номер (обозначение) здания, сооружения, объекта незавершенного строительства, расположенного на земельном участке	—
8	Иные сведения	—

1. Сведения о характерных точках границы уточняемого земельного участка с кадастровым номером
74:42:0106004:278

Зона № 1							
Обозначение характерных точек границ	Существующие координаты, м		Уточненные координаты, м		Метод определения координат	Средняя квадратическая погрешность определения координат характерной точки (Mt), м	Формулы, примененные для расчета средней квадратической погрешности определения координат характерной точки (Mt), м
	X	Y	X	Y			
1	2	3	4	5	6	7	8
1006	566 157,06	1 328 308,38	—	—	—	—	—
1007	566 167,09	1 328 319,78	—	—			
1008	566 151,42	1 328 333,31	—	—			
1009	566 141,46	1 328 323,56	—	—			
1010	566 141,49	1 328 322,85	—	—			
1011	566 148,86	1 328 316,23	—	—			
н1306У	—	—	566 167,53	1 328 319,19	Метод спутниковых геодезических измерений (определений)	0,10	—
н1307У	—	—	566 152,18	1 328 334,78			
н1303У	—	—	566 141,46	1 328 323,82			

1	2	3	4	5	6	7	8
н1302У	—	—	566 141,43	1 328 322,76	Метод спутниковых геодезических измерений (определений)	0,10	—
н1308У	—	—	566 157,14	1 328 308,33			
н1306У	—	—	566 167,53	1 328 319,19			

2. Сведения о частях границ уточняемого земельного участка с кадастровым номером 74:42:0106004:278

Обозначение части границ		Горизонтальное проложение (S), м	Описание прохождения части границ	Отметка о наличии земельного спора о местоположении границ земельного участка
от т.	до т.			
1	2	3	4	5
н1306У	н1307У	21,88	—	—
н1307У	н1303У	15,33		
н1303У	н1302У	1,06		
н1302У	н1308У	21,33		
н1308У	н1306У	15,03		

3. Общие сведения об уточняемом земельном участке с кадастровым номером 74:42:0106004:278

№ п/п	Наименование характеристики земельного участка	Значение характеристики
1	2	3
1	Адрес земельного участка	Российская Федерация, Челябинская область, городской округ Трехгорный, город Трехгорный, территория Садоводческое некоммерческое товарищество собственников недвижимости Зеленый дол, земельный участок 278
	Местоположение земельного участка (при отсутствии присвоенного адреса)	—
	Дополнительные сведения о местоположении земельного участка	—
2	Площадь земельного участка ± величина погрешности определения площади ($P \pm \Delta P$), м²	342 ± 6
3	Формула, примененная для расчета предельной допустимой погрешности определения площади земельного участка (ΔP), м²	$3,5 \cdot 0,10 \cdot \sqrt{(342,00)} = 6$
4	Площадь земельного участка согласно сведениям государственного кадастра недвижимости (Ркад), м²	312
5	Оценка расхождения Р и Ркад ($P - P_{кад}$), м²	30

1	2	3
6	Предельный минимальный и максимальный размеры земельного участка (Рмин и Рмакс), м²	Рмин = 300 Рмакс = 1 200
7	Кадастровый или иной номер (обозначение) здания, сооружения, объекта незавершенного строительства, расположенного на земельном участке	—
8	Иные сведения	—

1. Сведения о характерных точках границы уточняемого земельного участка с кадастровым номером 74:42:0106004:277

Зона №		1					
Обозначение характерных точек границ	Существующие координаты, м		Уточненные координаты, м		Метод определения координат	Средняя квадратическая погрешность определения координат характерной точки (Mt), м	Формулы, примененные для расчета средней квадратической погрешности определения координат характерной точки (Mt), м
	X	Y	X	Y			
1	2	3	4	5	6	7	8
1007	566 167,09	1 328 319,78	—	—	—	—	—
1027	566 177,74	1 328 331,27	—	—			
1030	566 160,73	1 328 345,94	—	—			
1031	566 160,07	1 328 345,28	—	—			
1008	566 151,42	1 328 333,31	—	—			
н1306У	—	—	566 167,53	1 328 319,19	Метод спутниковых геодезических измерений (определений)	0,10	
н1327У	—	—	566 178,05	1 328 331,21			
н1320У	—	—	566 160,64	1 328 346,01			
н1319У	—	—	566 159,65	1 328 345,16			
н1328У	—	—	566 155,99	1 328 340,15			
н1307У	—	—	566 152,18	1 328 334,78			
н1306У	—	—	566 167,53	1 328 319,19			

2. Сведения о частях границ уточняемого земельного участка с кадастровым номером 74:42:0106004:277				
Обозначение части границ		Горизонтальное проложение (S), м	Описание прохождения части границ	Отметка о наличии земельного спора о местоположении границ земельного участка
от т.	до т.			
1	2	3	4	5
н1306У	н1327У	15,97	—	—
н1327У	н1320У	22,85		
н1320У	н1319У	1,30		
н1319У	н1328У	6,20		
н1328У	н1307У	6,58		
н1307У	н1306У	21,88		
3. Общие сведения об уточняемом земельном участке с кадастровым номером 74:42:0106004:277				
№ п/п	Наименование характеристики земельного участка		Значение характеристики	
1	2		3	
1	Адрес земельного участка		Российская Федерация, Челябинская область, городской округ Трехгорный, город Трехгорный, территория Садоводческое некоммерческое товарищество собственников недвижимости Зеленый дол, земельный участок 277	
	Местоположение земельного участка (при отсутствии присвоенного адреса)		—	
	Дополнительные сведения о местоположении земельного участка		—	
2	Площадь земельного участка ± величина погрешности определения площади (Р ± ΔР), м²		337 ± 6	
3	Формула, примененная для расчета предельной допустимой погрешности определения площади земельного участка (ΔР), м²		3,5*0,10*√(337,00) = 6	
4	Площадь земельного участка согласно сведениям государственного кадастра недвижимости (Ркад), м²		339	
5	Оценка расхождения Р и Ркад (Р - Ркад), м²		2	
6	Предельный минимальный и максимальный размеры земельного участка (Рмин и Рмакс), м²		Рмин = 300 Рмакс = 1 200	
7	Кадастровый или иной номер (обозначение) здания, сооружения, объекта незавершенного строительства, расположенного на земельном участке		74:42:0106004:833	
8	Иные сведения		—	

1. Сведения о характерных точках границы уточняемого земельного участка с кадастровым номером 74:42:0106004:276

Зона № 1							
Обозначение характерных точек границ	Существующие координаты, м		Уточненные координаты, м		Метод определения координат	Средняя квадратическая погрешность определения координат характерной точки (Mt), м	Формулы, примененные для расчета средней квадратической погрешности определения координат характерной точки (Mt), м
	X	Y	X	Y			
1	2	3	4	5	6	7	8
1027	566 177,74	1 328 331,27	—	—	—	—	—
1028	566 186,47	1 328 342,14	—	—			
1029	566 171,06	1 328 355,48	—	—			
1030	566 160,73	1 328 345,94	—	—			
н1324У	—	—	566 187,46	1 328 342,07	Метод спутниковых геодезических измерений (определений)	0,10	
н1325У	—	—	566 170,59	1 328 356,42			
н1320У	—	—	566 160,64	1 328 346,01			
н1326У	—	—	566 178,04	1 328 331,20			
н1324У	—	—	566 187,46	1 328 342,07			

2. Сведения о частях границ уточняемого земельного участка с кадастровым номером 74:42:0106004:276

Обозначение части границ		Горизонтальное проложение (S), м	Описание прохождения части границ	Отметка о наличии земельного спора о местоположении границ земельного участка
от т.	до т.			
1	2	3	4	5
н1324У	н1325У	22,15	—	—
н1325У	н1320У	14,40		
н1320У	н1326У	22,85		
н1326У	н1324У	14,38		

3. Общие сведения об уточняемом земельном участке с кадастровым номером 74:42:0106004:276

№ п/п	Наименование характеристики земельного участка	Значение характеристики
-------	--	-------------------------

1	2	3
1	Адрес земельного участка	Российская Федерация, Челябинская область, городской округ Трехгорный, город Трехгорный, территория Садоводческое некоммерческое товарищество собственников недвижимости Зеленый дол, земельный участок 276
	Местоположение земельного участка (при отсутствии присвоенного адреса)	—
	Дополнительные сведения о местоположении земельного участка	—
2	Площадь земельного участка \pm величина погрешности определения площади ($P \pm \Delta P$), м ²	324 ± 6
3	Формула, примененная для расчета предельной допустимой погрешности определения площади земельного участка (ΔP), м ²	$3,5 \cdot 0,10 \cdot \sqrt{(324,00)} = 6$
4	Площадь земельного участка согласно сведениям государственного кадастра недвижимости ($P_{\text{кад}}$), м ²	299
5	Оценка расхождения P и $P_{\text{кад}}$ ($P - P_{\text{кад}}$), м ²	25
6	Предельный минимальный и максимальный размеры земельного участка ($P_{\text{мин}}$ и $P_{\text{макс}}$), м ²	$P_{\text{мин}} = 300$ $P_{\text{макс}} = 1\,200$
7	Кадастровый или иной номер (обозначение) здания, сооружения, объекта незавершенного строительства, расположенного на земельном участке	—
8	Иные сведения	—

1. Сведения о характерных точках границы уточняемого земельного участка с кадастровым номером 74:42:0106004:275

Зона № <u>1</u>							
Обозначение характерных точек границ	Существующие координаты, м		Уточненные координаты, м		Метод определения координат	Средняя квадратическая погрешность определения координат характерной точки (M_t), м	Формулы, примененные для расчета средней квадратической погрешности определения координат характерной точки (M_t), м
	X	Y	X	Y			
1	2	3	4	5	6	7	8
1044	566 186,52	1 328 340,11	—	—	—	—	—
1032	566 197,36	1 328 352,62	—	—			
1038	566 182,39	1 328 365,89	—	—			
1020	566 181,48	1 328 365,25	—	—			

1	2	3	4	5	6	7	8
1019	566 171,11	1 328 353,45	—	—	—	—	—
н1330У	—	—	566 197,54	1 328 353,61	Метод спутниковых геодезических измерений (определений)	0,10	
н1329У	—	—	566 182,13	1 328 366,53			
н1322У	—	—	566 181,08	1 328 367,44			
н1321У	—	—	566 170,58	1 328 356,43			
н1338У	—	—	566 187,43	1 328 342,08			
н1330У	—	—	566 197,54	1 328 353,61			

2. Сведения о частях границ уточняемого земельного участка с кадастровым номером
74:42:0106004:275

Обозначение части границ		Горизонтальное проложение (S), м	Описание прохождения части границ	Отметка о наличии земельного спора о местоположении границ земельного участка
от т.	до т.			
1	2	3	4	5
н1330У	н1329У	20,11	—	—
н1329У	н1322У	1,39		
н1322У	н1321У	15,21		
н1321У	н1338У	22,13		
н1338У	н1330У	15,33		

3. Общие сведения об уточняемом земельном участке с кадастровым номером
74:42:0106004:275

№ п/п	Наименование характеристики земельного участка	Значение характеристики
1	2	3
1	Адрес земельного участка	Российская Федерация, Челябинская область, городской округ Трехгорный, город Трехгорный, территория Садоводческое некоммерческое товарищество собственников недвижимости Зеленый дол, земельный участок 275
	Местоположение земельного участка (при отсутствии присвоенного адреса)	—
	Дополнительные сведения о местоположении земельного участка	—
2	Площадь земельного участка ± величина погрешности определения площади (Р ± ΔР), м²	333 ± 6

1	2	3
3	Формула, примененная для расчета предельной допустимой погрешности определения площади земельного участка (ΔP), м ²	$3,5 \cdot 0,10 \cdot \sqrt{(333,00)} = 6$
4	Площадь земельного участка согласно сведениям государственного кадастра недвижимости (Ркад), м ²	339
5	Оценка расхождения Р и Ркад (Р - Ркад), м ²	6
6	Предельный минимальный и максимальный размеры земельного участка (Рмин и Рмакс), м ²	Рмин = 300 Рмакс = 1 200
7	Кадастровый или иной номер (обозначение) здания, сооружения, объекта незавершенного строительства, расположенного на земельном участке	74:42:0106004:930
8	Иные сведения	—

1. Сведения о характерных точках границы уточняемого земельного участка с кадастровым номером 74:42:0106004:274

Зона № 1

Обозначение характерных точек границ	Существующие координаты, м		Уточненные координаты, м		Метод определения координат	Средняя квадратическая погрешность определения координат характерной точки (Mt), м	Формулы, примененные для расчета средней квадратической погрешности определения координат характерной точки (Mt), м
	X	Y	X	Y			
1	2	3	4	5	6	7	8
1032	566 197,36	1 328 352,62	—	—	—	—	—
1033	566 197,85	1 328 352,19	—	—			
1034	566 202,96	1 328 358,07	—	—			
1035	566 206,61	1 328 363,59	—	—			
1036	566 197,15	1 328 372,21	—	—			
1037	566 192,04	1 328 376,53	—	—			
1038	566 182,39	1 328 365,89	—	—			
н1329У	—	—	566 182,13	1 328 366,53	Метод спутниковых геодезических измерений (определений)	0,10	—
н1330У	—	—	566 197,54	1 328 353,61			
н1331У	—	—	566 207,24	1 328 364,85			

1	2	3	4	5	6	7	8
н1332У	—	—	566 202,26	1 328 368,13	Метод спутниковых геодезических измерений (определений)	0,10	—
н1333У	—	—	566 191,85	1 328 377,43			
н1329У	—	—	566 182,13	1 328 366,53			

2. Сведения о частях границ уточняемого земельного участка с кадастровым номером
74:42:0106004:274

Обозначение части границ		Горизонтальное проложение (S), м	Описание прохождения части границ	Отметка о наличии земельного спора о местоположении границ земельного участка
от т.	до т.			
1	2	3	4	5
н1329У	н1330У	20,11	—	—
н1330У	н1331У	14,85		
н1331У	н1332У	5,96		
н1332У	н1333У	13,96		
н1333У	н1329У	14,60		

3. Общие сведения об уточняемом земельном участке с кадастровым номером
74:42:0106004:274

№ п/п	Наименование характеристики земельного участка	Значение характеристики
1	2	3
1	Адрес земельного участка	Российская Федерация, Челябинская область, городской округ Трехгорный, город Трехгорный, территория Садоводческое некоммерческое товарищество собственников недвижимости Зеленый дол, земельный участок 274
	Местоположение земельного участка (при отсутствии присвоенного адреса)	—
	Дополнительные сведения о местоположении земельного участка	—
2	Площадь земельного участка ± величина погрешности определения площади (Р ± ΔР), м²	288 ± 6
3	Формула, примененная для расчета предельной допустимой погрешности определения площади земельного участка (ΔР), м²	3,5*0,10*√(288,00) = 6
4	Площадь земельного участка согласно сведениям государственного кадастра недвижимости (Ркад), м²	293
5	Оценка расхождения Р и Ркад (Р - Ркад), м²	5

1	2	3
6	Предельный минимальный и максимальный размеры земельного участка (Рмин и Рмакс), м²	Рмин = 300 Рмакс = 1 200
7	Кадастровый или иной номер (обозначение) здания, сооружения, объекта незавершенного строительства, расположенного на земельном участке	—
8	Иные сведения	—

1. Сведения о характерных точках границы уточняемого земельного участка с кадастровым номером 74:42:0106004:273

Зона № 1							
Обозначение характерных точек границ	Существующие координаты, м		Уточненные координаты, м		Метод определения координат	Средняя квадратическая погрешность определения координат характерной точки (Mt), м	Формулы, примененные для расчета средней квадратической погрешности определения координат характерной точки (Mt), м
	X	Y	X	Y			
1	2	3	4	5	6	7	8
1035	566 206,61	1 328 363,59	—	—	—	—	—
1045	566 216,73	1 328 375,01	—	—			
1050	566 201,61	1 328 387,60	—	—			
1037	566 192,04	1 328 376,53	—	—			
1036	566 197,15	1 328 372,21	—	—			
н1331У	—	—	566 207,24	1 328 364,85	Метод спутниковых геодезических измерений (определений)	0,10	
н1341У	—	—	566 217,07	1 328 376,48			
н1334У	—	—	566 202,01	1 328 388,92			
н1333У	—	—	566 191,85	1 328 377,43			
н1344У	—	—	566 202,25	1 328 368,13			
н1331У	—	—	566 207,24	1 328 364,85			

2. Сведения о частях границ уточняемого земельного участка с кадастровым номером 74:42:0106004:273				
Обозначение части границ		Горизонтальное проложение (S), м	Описание прохождения части границ	Отметка о наличии земельного спора о местоположении границ земельного участка
от т.	до т.			
1	2	3	4	5
н1331У	н1341У	15,23	—	—
н1341У	н1334У	19,53		
н1334У	н1333У	15,34		
н1333У	н1344У	13,95		
н1344У	н1331У	5,97		
3. Общие сведения об уточняемом земельном участке с кадастровым номером 74:42:0106004:273				
№ п/п	Наименование характеристики земельного участка		Значение характеристики	
1	2		3	
1	Адрес земельного участка		Российская Федерация, Челябинская область, городской округ Трехгорный, город Трехгорный, территория Садоводческое некоммерческое товарищество собственников недвижимости Зеленый дол, земельный участок 273	
	Местоположение земельного участка (при отсутствии присвоенного адреса)		—	
	Дополнительные сведения о местоположении земельного участка		—	
2	Площадь земельного участка ± величина погрешности определения площади (Р ± ΔР), м²		307 ± 6	
3	Формула, примененная для расчета предельной допустимой погрешности определения площади земельного участка (ΔР), м²		3,5*0,10*√(307,00) = 6	
4	Площадь земельного участка согласно сведениям государственного кадастра недвижимости (Ркад), м²		291	
5	Оценка расхождения Р и Ркад (Р - Ркад), м²		16	
6	Предельный минимальный и максимальный размеры земельного участка (Рмин и Рмакс), м²		Рмин = 300 Рмакс = 1 200	
7	Кадастровый или иной номер (обозначение) здания, сооружения, объекта незавершенного строительства, расположенного на земельном участке		74:42:0106004:866	
8	Иные сведения		—	

1. Сведения о характерных точках границы уточняемого земельного участка с кадастровым номером 74:42:0106004:272

Зона №		1					
Обозначение характерных точек границ	Существующие координаты, м		Уточненные координаты, м		Метод определения координат	Средняя квадратическая погрешность определения координат характерной точки (Mt), м	Формулы, примененные для расчета средней квадратической погрешности определения координат характерной точки (Mt), м
	X	Y	X	Y			
1	2	3	4	5	6	7	8
1045	566 216,73	1 328 375,01	—	—	—	—	—
1046	566 235,46	1 328 396,57	—	—			
1047	566 231,55	1 328 404,02	—	—			
1048	566 225,12	1 328 412,87	—	—			
1049	566 211,94	1 328 398,74	—	—			
1050	566 201,61	1 328 387,60	—	—			
н1339У	—	—	566 223,34	1 328 413,75	Метод спутниковых геодезических измерений (определений)	0,10	
н1340У	—	—	566 211,92	1 328 400,45			
н1335У	—	—	566 202,49	1 328 389,49			
н1334У	—	—	566 202,01	1 328 388,92			
н1341У	—	—	566 217,07	1 328 376,48			
н1342У	—	—	566 236,27	1 328 398,13			
н1343У	—	—	566 232,68	1 328 403,52			
н1339У	—	—	566 223,34	1 328 413,75			

2. Сведения о частях границ уточняемого земельного участка с кадастровым номером 74:42:0106004:272

Обозначение части границ		Горизонтальное проложение (S), м	Описание прохождения части границ	Отметка о наличии земельного спора о местоположении границ земельного участка
от т.	до т.			

1	2	3	4	5
н1339У	н1340У	17,53	—	—
н1340У	н1335У	14,46		
н1335У	н1334У	0,75		
н1334У	н1341У	19,53		
н1341У	н1342У	28,94		
н1342У	н1343У	6,48		
н1343У	н1339У	13,85		

3. Общие сведения об уточняемом земельном участке с кадастровым номером 74:42:0106004:272

№ п/п	Наименование характеристики земельного участка	Значение характеристики
1	2	3
1	Адрес земельного участка	Российская Федерация, Челябинская область, городской округ Трехгорный, город Трехгорный, территория Садоводческое некоммерческое товарищество собственников недвижимости Зеленый дол, земельный участок 272
	Местоположение земельного участка (при отсутствии присвоенного адреса)	—
	Дополнительные сведения о местоположении земельного участка	—
2	Площадь земельного участка \pm величина погрешности определения площади ($P \pm \Delta P$), м ²	616 ± 9
3	Формула, примененная для расчета предельной допустимой погрешности определения площади земельного участка (ΔP), м ²	$3,5 * 0,10 * \sqrt{(616,00)} = 9$
4	Площадь земельного участка согласно сведениям государственного кадастра недвижимости (Ркад), м ²	610
5	Оценка расхождения Р и Ркад ($P - P_{кад}$), м ²	6
6	Предельный минимальный и максимальный размеры земельного участка ($P_{мин}$ и $P_{макс}$), м ²	$P_{мин} = 300$ $P_{макс} = 1\ 200$
7	Кадастровый или иной номер (обозначение) здания, сооружения, объекта незавершенного строительства, расположенного на земельном участке	—
8	Иные сведения	—

1. Сведения о характерных точках границы уточняемого земельного участка с кадастровым номером						74:42:0106004:271	
Зона №		1					
Обозначение характерных точек границ	Существующие координаты, м		Уточненные координаты, м		Метод определения координат	Средняя квадратическая погрешность определения координат характерной точки (Mt), м	Формулы, примененные для расчета средней квадратической погрешности определения координат характерной точки (Mt), м
	X	Y	X	Y			
1	2	3	4	5	6	7	8
991	566 235,59	1 328 359,75	—	—	—	—	—
992	566 247,66	1 328 372,60	—	—			
993	566 250,58	1 328 375,66	—	—			
994	566 243,00	1 328 392,97	—	—			
995	566 231,23	1 328 383,91	—	—			
996	566 228,70	1 328 381,62	—	—			
997	566 226,51	1 328 380,67	—	—			
998	566 219,25	1 328 372,52	—	—			
н1289У	—	—	566 247,85	1 328 373,14	Метод спутниковых геодезических измерений (определений)	0,10	
н1293У	—	—	566 254,31	1 328 377,69			
н1294У	—	—	566 245,16	1 328 394,06			
н1295У	—	—	566 238,68	1 328 391,60			
н1296У	—	—	566 231,79	1 328 385,91			
н1297У	—	—	566 221,36	1 328 373,90			
н1288У	—	—	566 236,04	1 328 360,97			
н1289У	—	—	566 247,85	1 328 373,14			

2. Сведения о частях границ уточняемого земельного участка с кадастровым номером

74:42:0106004:271

Обозначение части границ		Горизонтальное проложение (S), м	Описание прохождения части границ	Отметка о наличии земельного спора о местоположении границ земельного участка
от т.	до т.			
1	2	3	4	5
н1289У	н1293У	7,90	—	—
н1293У	н1294У	18,75		
н1294У	н1295У	6,93		
н1295У	н1296У	8,94		
н1296У	н1297У	15,91		
н1297У	н1288У	19,56		
н1288У	н1289У	16,96		

3. Общие сведения об уточняемом земельном участке с кадастровым номером

74:42:0106004:271

№ п/п	Наименование характеристики земельного участка	Значение характеристики
1	2	3
1	Адрес земельного участка	Российская Федерация, Челябинская область, городской округ Трехгорный, город Трехгорный, территория Садоводческое некоммерческое товарищество собственников недвижимости Зеленый дол, земельный участок 271
	Местоположение земельного участка (при отсутствии присвоенного адреса)	—
	Дополнительные сведения о местоположении земельного участка	—
2	Площадь земельного участка ± величина погрешности определения площади (Р ± ΔР), м²	563 ± 8
3	Формула, примененная для расчета предельной допустимой погрешности определения площади земельного участка (ΔР), м²	3,5*0,10*√(563,00) = 8
4	Площадь земельного участка согласно сведениям государственного кадастра недвижимости (Ркад), м²	528
5	Оценка расхождения Р и Ркад (Р - Ркад), м²	35
6	Предельный минимальный и максимальный размеры земельного участка (Рмин и Рмакс), м²	Рмин = 300 Рмакс = 1 200
7	Кадастровый или иной номер (обозначение) здания, сооружения, объекта незавершенного строительства, расположенного на земельном участке	74:42:0106004:906
8	Иные сведения	—

1. Сведения о характерных точках границы уточняемого земельного участка с кадастровым номером 74:42:0106004:270

Зона № 1							
Обозначение характерных точек границ	Существующие координаты, м		Уточненные координаты, м		Метод определения координат	Средняя квадратическая погрешность определения координат характерной точки (Mt), м	Формулы, примененные для расчета средней квадратической погрешности определения координат характерной точки (Mt), м
	X	Y	X	Y			
1	2	3	4	5	6	7	8
999	566 224,00	1 328 348,28	—	—	—	—	—
991	566 235,59	1 328 359,75	—	—			
998	566 219,25	1 328 372,52	—	—			
1000	566 209,60	1 328 360,65	—	—			
н1283У	—	—	566 225,54	1 328 349,57	Метод спутниковых геодезических измерений (определений)	0,10	
н1287У	—	—	566 229,64	1 328 354,37			
н1288У	—	—	566 236,04	1 328 360,97			
н1297У	—	—	566 221,36	1 328 373,90			
н1298У	—	—	566 219,84	1 328 373,02			
н1284У	—	—	566 210,06	1 328 361,68			
н1283У	—	—	566 225,54	1 328 349,57			

2. Сведения о частях границ уточняемого земельного участка с кадастровым номером 74:42:0106004:270

Обозначение части границ		Горизонтальное проложение (S), м	Описание прохождения части границ	Отметка о наличии земельного спора о местоположении границ земельного участка
от т.	до т.			
1	2	3	4	5
н1283У	н1287У	6,31	—	—
н1287У	н1288У	9,19		
н1288У	н1297У	19,56		

1	2	3	4	5
н1297У	н1298У	1,76	—	—
н1298У	н1284У	14,97		
н1284У	н1283У	19,65		

3. Общие сведения об уточняемом земельном участке с кадастровым номером 74:42:0106004:270

№ п/п	Наименование характеристики земельного участка	Значение характеристики
1	2	3
1	Адрес земельного участка	Российская Федерация, Челябинская область, городской округ Трехгорный, город Трехгорный, территория Садоводческое некоммерческое товарищество собственников недвижимости Зеленый дол, земельный участок 270
	Местоположение земельного участка (при отсутствии присвоенного адреса)	—
	Дополнительные сведения о местоположении земельного участка	—
2	Площадь земельного участка \pm величина погрешности определения площади ($P \pm \Delta P$), м ²	317 ± 6
3	Формула, примененная для расчета предельной допустимой погрешности определения площади земельного участка (ΔP), м ²	$3,5 * 0,10 * \sqrt{(317,00)} = 6$
4	Площадь земельного участка согласно сведениям государственного кадастра недвижимости ($P_{\text{кад}}$), м ²	313
5	Оценка расхождения P и $P_{\text{кад}}$ ($P - P_{\text{кад}}$), м ²	4
6	Предельный минимальный и максимальный размеры земельного участка ($P_{\text{мин}}$ и $P_{\text{макс}}$), м ²	$P_{\text{мин}} = 300$ $P_{\text{макс}} = 1\,200$
7	Кадастровый или иной номер (обозначение) здания, сооружения, объекта незавершенного строительства, расположенного на земельном участке	—
8	Иные сведения	—

1. Сведения о характерных точках границы уточняемого земельного участка с кадастровым номером 74:42:0106004:27							
Зона № 1							
Обозначение характерных точек границ	Существующие координаты, м		Уточненные координаты, м		Метод определения координат	Средняя квадратическая погрешность определения координат характерной точки (Mt), м	Формулы, примененные для расчета средней квадратической погрешности определения координат характерной точки (Mt), м
	X	Y	X	Y			
1	2	3	4	5	6	7	8
153	566 583,78	1 328 182,15	—	—	—	—	—
154	566 580,39	1 328 185,44	—	—			
155	566 586,01	1 328 191,26	—	—			
156	566 584,93	1 328 192,50	—	—			
157	566 584,33	1 328 193,74	—	—			
158	566 571,43	1 328 205,73	—	—			
159	566 555,35	1 328 189,80	—	—			
160	566 567,16	1 328 178,74	—	—			
161	566 566,87	1 328 178,43	—	—			
162	566 569,91	1 328 175,32	—	—			
163	566 570,21	1 328 175,60	—	—			
164	566 574,24	1 328 179,80	—	—			
165	566 577,79	1 328 176,21	—	—			
н251У	—	—	566 555,35	1 328 189,54	Метод спутниковых геодезических измерений (определений)	0,10	—
н252У	—	—	566 567,97	1 328 177,66			
н253У	—	—	566 569,97	1 328 179,67			
н254У	—	—	566 578,79	1 328 172,32			
н255У	—	—	566 586,32	1 328 180,68			
н256У	—	—	566 577,28	1 328 188,65			

1	2	3	4	5	6	7	8
н257У	—	—	566 583,29	1 328 195,62	Метод спутниковых геодезических измерений (определений)	0,10	—
н258У	—	—	566 570,23	1 328 206,87			
н259У	—	—	566 565,52	1 328 201,40			
н260У	—	—	566 563,52	1 328 198,68			
н261У	—	—	566 564,59	1 328 195,99			
н262У	—	—	566 560,93	1 328 192,24			
н263У	—	—	566 559,55	1 328 193,60			
н251У	—	—	566 555,35	1 328 189,54			

2. Сведения о частях границ уточняемого земельного участка с кадастровым номером
74:42:0106004:27

Обозначение части границ		Горизонтальное проложение (S), м	Описание прохождения части границ	Отметка о наличии земельного спора о местоположении границ земельного участка
от т.	до т.			
1	2	3	4	5
н251У	н252У	17,33	—	—
н252У	н253У	2,84		
н253У	н254У	11,48		
н254У	н255У	11,25		
н255У	н256У	12,05		
н256У	н257У	9,20		
н257У	н258У	17,24		
н258У	н259У	7,22		
н259У	н260У	3,38		
н260У	н261У	2,89		
н261У	н262У	5,24		
н262У	н263У	1,94		
н263У	н251У	5,84		

3. Общие сведения об уточняемом земельном участке с кадастровым номером 74:42:0106004:27		
№ п/п	Наименование характеристики земельного участка	Значение характеристики
1	2	3
1	Адрес земельного участка	Российская Федерация, Челябинская область, городской округ Трехгорный, город Трехгорный, территория Садоводческое некоммерческое товарищество собственников недвижимости Зеленый дол, земельный участок 27
	Местоположение земельного участка (при отсутствии присвоенного адреса)	—
	Дополнительные сведения о местоположении земельного участка	—
2	Площадь земельного участка ± величина погрешности определения площади ($P \pm \Delta P$), м²	519 ± 8
3	Формула, примененная для расчета предельной допустимой погрешности определения площади земельного участка (ΔP), м²	$3,5 * 0,10 * \sqrt{(519,00)} = 8$
4	Площадь земельного участка согласно сведениям государственного кадастра недвижимости ($P_{\text{кад}}$), м²	508
5	Оценка расхождения P и $P_{\text{кад}}$ ($P - P_{\text{кад}}$), м²	11
6	Предельный минимальный и максимальный размеры земельного участка ($P_{\text{мин}}$ и $P_{\text{макс}}$), м²	$P_{\text{мин}} = 300$ $P_{\text{макс}} = 1\,200$
7	Кадастровый или иной номер (обозначение) здания, сооружения, объекта незавершенного строительства, расположенного на земельном участке	74:42:0106004:808
8	Иные сведения	—

1. Сведения о характерных точках границы уточняемого земельного участка с кадастровым номером 74:42:0106004:269							
Зона № 1							
Обозначение характерных точек границ	Существующие координаты, м		Уточненные координаты, м		Метод определения координат	Средняя квадратическая погрешность определения координат характерной точки (M_t), м	Формулы, примененные для расчета средней квадратической погрешности определения координат характерной точки (M_t), м
	X	Y	X	Y			
1	2	3	4	5	6	7	8

1	2	3	4	5	6	7	8
н1279У	—	—	566 200,17	1 328 350,81	Метод спутниковых геодезических измерений (определений)	0,10	—
н1280У	—	—	566 214,62	1 328 338,21			
н1281У	—	—	566 215,34	1 328 337,60			
н1282У	—	—	566 215,89	1 328 338,28			
н1283У	—	—	566 225,54	1 328 349,57			
н1284У	—	—	566 210,06	1 328 361,68			
н1279У	—	—	566 200,17	1 328 350,81			

2. Сведения о частях границ уточняемого земельного участка с кадастровым номером 74:42:0106004:269

Обозначение части границ		Горизонтальное проложение (S), м	Описание прохождения части границ	Отметка о наличии земельного спора о местоположении границ земельного участка
от т.	до т.			
1	2	3	4	5
н1279У	н1280У	19,17	—	—
н1280У	н1281У	0,94		
н1281У	н1282У	0,87		
н1282У	н1283У	14,85		
н1283У	н1284У	19,65		
н1284У	н1279У	14,70		

3. Общие сведения об уточняемом земельном участке с кадастровым номером 74:42:0106004:269

№ п/п	Наименование характеристики земельного участка	Значение характеристики
1	2	3
1	Адрес земельного участка	Российская Федерация, Челябинская область, городской округ Трехгорный, город Трехгорный, территория Садоводческое некоммерческое товарищество собственников недвижимости Зеленый дол, земельный участок 269
	Местоположение земельного участка (при отсутствии присвоенного адреса)	—
	Дополнительные сведения о местоположении земельного участка	—

1	2	3
2	Площадь земельного участка ± величина погрешности определения площади ($P \pm \Delta P$), м²	302 ± 6
3	Формула, примененная для расчета предельной допустимой погрешности определения площади земельного участка (ΔP), м²	$3,5 \cdot 0,10 \cdot \sqrt{(302,00)} = 6$
4	Площадь земельного участка согласно сведениям государственного кадастра недвижимости ($P_{\text{кад}}$), м²	283
5	Оценка расхождения P и $P_{\text{кад}}$ ($P - P_{\text{кад}}$), м²	19
6	Предельный минимальный и максимальный размеры земельного участка ($P_{\text{мин}}$ и $P_{\text{макс}}$), м²	$P_{\text{мин}} = 300$ $P_{\text{макс}} = 1\,200$
7	Кадастровый или иной номер (обозначение) здания, сооружения, объекта незавершенного строительства, расположенного на земельном участке	74:42:0106004:795
8	Иные сведения	—

1. Сведения о характерных точках границы уточняемого земельного участка с кадастровым номером 74:42:0106004:268

Зона № 1							
Обозначение характерных точек границ	Существующие координаты, м		Уточненные координаты, м		Метод определения координат	Средняя квадратическая погрешность определения координат характерной точки (Mt), м	Формулы, примененные для расчета средней квадратической погрешности определения координат характерной точки (Mt), м
	X	Y	X	Y			
1	2	3	4	5	6	7	8
979	566 204,99	1 328 325,49	—	—	—	—	—
988	566 214,63	1 328 337,10	—	—			
989	566 199,69	1 328 349,62	—	—			
980	566 189,27	1 328 338,44	—	—			
н1258У	—	—	566 204,83	1 328 326,66	Метод спутниковых геодезических измерений (определений)	0,10	
н1278У	—	—	566 205,23	1 328 327,12			
н1280У	—	—	566 214,62	1 328 338,21			

1	2	3	4	5	6	7	8
н1279У	—	—	566 200,17	1 328 350,81	Метод спутниковых геодезических измерений (определений)	0,10	—
н1259У	—	—	566 189,88	1 328 339,27			
н1258У	—	—	566 204,83	1 328 326,66			

2. Сведения о частях границ уточняемого земельного участка с кадастровым номером 74:42:0106004:268

Обозначение части границ		Горизонтальное проложение (S), м	Описание прохождения части границ	Отметка о наличии земельного спора о местоположении границ земельного участка
от т.	до т.			
1	2	3	4	5
н1258У	н1278У	0,61	—	—
н1278У	н1280У	14,53		
н1280У	н1279У	19,17		
н1279У	н1259У	15,46		
н1259У	н1258У	19,56		

3. Общие сведения об уточняемом земельном участке с кадастровым номером 74:42:0106004:268

№ п/п	Наименование характеристики земельного участка	Значение характеристики
1	2	3
1	Адрес земельного участка	Российская Федерация, Челябинская область, городской округ Трехгорный, город Трехгорный, территория Садоводческое некоммерческое товарищество собственников недвижимости Зеленый дол, земельный участок 268
	Местоположение земельного участка (при отсутствии присвоенного адреса)	—
	Дополнительные сведения о местоположении земельного участка	—
2	Площадь земельного участка ± величина погрешности определения площади ($P \pm \Delta P$), м²	296 ± 6
3	Формула, примененная для расчета предельной допустимой погрешности определения площади земельного участка (ΔP), м²	$3,5 \cdot 0,10 \cdot \sqrt{(296,00)} = 6$
4	Площадь земельного участка согласно сведениям государственного кадастра недвижимости (Ркад), м²	302
5	Оценка расхождения Р и Ркад ($P - P_{кад}$), м²	6

1	2	3
6	Предельный минимальный и максимальный размеры земельного участка (Рмин и Рмакс), м²	Рмин = 300 Рмакс = 1 200
7	Кадастровый или иной номер (обозначение) здания, сооружения, объекта незавершенного строительства, расположенного на земельном участке	74:42:0106004:855
8	Иные сведения	—

1. Сведения о характерных точках границы уточняемого земельного участка с кадастровым номером 74:42:0106004:267

Зона №		1					
Обозначение характерных точек границ	Существующие координаты, м		Уточненные координаты, м		Метод определения координат	Средняя квадратическая погрешность определения координат характерной точки (Mt), м	Формулы, примененные для расчета средней квадратической погрешности определения координат характерной точки (Mt), м
	X	Y	X	Y			
1	2	3	4	5	6	7	8
979	566 204,99	1 328 325,49	—	—	—	—	—
980	566 189,27	1 328 338,44	—	—			
981	566 179,02	1 328 326,15	—	—			
982	566 193,79	1 328 314,01	—	—			
н1258У	—	—	566 204,83	1 328 326,66	Метод спутниковых геодезических измерений (определений)	0,10	
н1259У	—	—	566 189,88	1 328 339,27			
н1260У	—	—	566 189,66	1 328 339,46			
н1261У	—	—	566 182,09	1 328 330,67			
н1262У	—	—	566 179,58	1 328 327,70			
н1263У	—	—	566 194,46	1 328 314,87			
н1264У	—	—	566 194,90	1 328 315,32			

1	2	3	4	5	6	7	8
н1258У	—	—	566 204,83	1 328 326,66	Метод спутниковых геодезических измерений (определений)	0,10	—

2. Сведения о частях границ уточняемого земельного участка с кадастровым номером
74:42:0106004:267

Обозначение части границ		Горизонтальное проложение (S), м	Описание прохождения части границ	Отметка о наличии земельного спора о местоположении границ земельного участка
от т.	до т.			
1	2	3	4	5
н1258У	н1259У	19,56	—	—
н1259У	н1260У	0,29		
н1260У	н1261У	11,60		
н1261У	н1262У	3,89		
н1262У	н1263У	19,65		
н1263У	н1264У	0,63		
н1264У	н1258У	15,07		

3. Общие сведения об уточняемом земельном участке с кадастровым номером
74:42:0106004:267

№ п/п	Наименование характеристики земельного участка	Значение характеристики
1	2	3
1	Адрес земельного участка	Российская Федерация, Челябинская область, городской округ Трехгорный, город Трехгорный, территория Садоводческое некоммерческое товарищество собственников недвижимости Зеленый дол, земельный участок 267
	Местоположение земельного участка (при отсутствии присвоенного адреса)	—
	Дополнительные сведения о местоположении земельного участка	—
2	Площадь земельного участка ± величина погрешности определения площади (Р ± ΔР), м²	308 ± 6
3	Формула, примененная для расчета предельной допустимой погрешности определения площади земельного участка (ΔР), м²	3,5*0,10*√(308,00) = 6
4	Площадь земельного участка согласно сведениям государственного кадастра недвижимости (Ркад), м²	316
5	Оценка расхождения Р и Ркад (Р - Ркад), м²	8
6	Предельный минимальный и максимальный размеры земельного участка (Рмин и Рмакс), м²	Рмин = 300 Рмакс = 1 200

1	2	3
7	Кадастровый или иной номер (обозначение) здания, сооружения, объекта незавершенного строительства, расположенного на земельном участке	74:42:0106001:114
8	Иные сведения	—

1. Сведения о характерных точках границы уточняемого земельного участка с кадастровым номером 74:42:0106004:266

Зона № 1							
Обозначение характерных точек границ	Существующие координаты, м		Уточненные координаты, м		Метод определения координат	Средняя квадратическая погрешность определения координат характерной точки (Mt), м	Формулы, примененные для расчета средней квадратической погрешности определения координат характерной точки (Mt), м
	X	Y	X	Y			
1	2	3	4	5	6	7	8
983	566 169,87	1 328 316,02	—	—	—	—	—
984	566 184,32	1 328 303,06	—	—			
982	566 193,79	1 328 314,01	—	—			
981	566 179,02	1 328 326,15	—	—			
н1262У	—	—	566 179,58	1 328 327,70	Метод спутниковых геодезических измерений (определений)	0,10	
н1265У	—	—	566 170,34	1 328 316,70			
н1266У	—	—	566 177,68	1 328 310,12			
н1267У	—	—	566 184,24	1 328 304,40			
н1263У	—	—	566 194,46	1 328 314,87			
н1262У	—	—	566 179,58	1 328 327,70			

2. Сведения о частях границ уточняемого земельного участка с кадастровым номером 74:42:0106004:266

Обозначение части границ		Горизонтальное проложение (S), м	Описание прохождения части границ	Отметка о наличии земельного спора о местоположении границ земельного участка
от т.	до т.			
1	2	3	4	5

1	2	3	4	5
н1262У	н1265У	14,37	—	—
н1265У	н1266У	9,86		
н1266У	н1267У	8,70		
н1267У	н1263У	14,63		
н1263У	н1262У	19,65		

3. Общие сведения об уточняемом земельном участке с кадастровым номером 74:42:0106004:266

№ п/п	Наименование характеристики земельного участка	Значение характеристики
1	2	3
1	Адрес земельного участка	Российская Федерация, Челябинская область, городской округ Трехгорный, город Трехгорный, территория Садоводческое некоммерческое товарищество собственников недвижимости Зеленый дол, земельный участок 266
	Местоположение земельного участка (при отсутствии присвоенного адреса)	—
	Дополнительные сведения о местоположении земельного участка	—
2	Площадь земельного участка \pm величина погрешности определения площади ($P \pm \Delta P$), м ²	277 ± 6
3	Формула, примененная для расчета предельной допустимой погрешности определения площади земельного участка (ΔP), м ²	$3,5 \cdot 0,10 \cdot \sqrt{(277,00)} = 6$
4	Площадь земельного участка согласно сведениям государственного кадастра недвижимости ($P_{\text{кад}}$), м ²	271
5	Оценка расхождения P и $P_{\text{кад}}$ ($P - P_{\text{кад}}$), м ²	6
6	Предельный минимальный и максимальный размеры земельного участка ($P_{\text{мин}}$ и $P_{\text{макс}}$), м ²	$P_{\text{мин}} = 300$ $P_{\text{макс}} = 1\,200$
7	Кадастровый или иной номер (обозначение) здания, сооружения, объекта незавершенного строительства, расположенного на земельном участке	74:42:0106004:915
8	Иные сведения	—

1. Сведения о характерных точках границы уточняемого земельного участка с кадастровым номером 74:42:0106004:265

Зона № 1							
Обозначение характерных точек границ	Существующие координаты, м		Уточненные координаты, м		Метод определения координат	Средняя квадратическая погрешность определения координат характерной точки (Mt), м	Формулы, примененные для расчета средней квадратической погрешности определения координат характерной точки (Mt), м
	X	Y	X	Y			
1	2	3	4	5	6	7	8
963	566 149,01	1 328 293,41	—	—	—	—	—
962	566 164,46	1 328 280,18	—	—			
976	566 174,75	1 328 291,19	—	—			
977	566 159,82	1 328 304,90	—	—			
н1254У	—	—	566 175,52	1 328 291,68	Метод спутниковых геодезических измерений (определений)	0,10	
н1251У	—	—	566 160,37	1 328 305,36			
н1233У	—	—	566 149,57	1 328 295,17			
н1242У	—	—	566 165,72	1 328 280,77			
н1254У	—	—	566 175,52	1 328 291,68			

2. Сведения о частях границ уточняемого земельного участка с кадастровым номером 74:42:0106004:265

Обозначение части границ		Горизонтальное проложение (S), м	Описание прохождения части границ	Отметка о наличии земельного спора о местоположении границ земельного участка
от т.	до т.			
1	2	3	4	5
н1254У	н1251У	20,41	—	—
н1251У	н1233У	14,85		
н1233У	н1242У	21,64		
н1242У	н1254У	14,67		

3. Общие сведения об уточняемом земельном участке с кадастровым номером 74:42:0106004:265

№ п/п	Наименование характеристики земельного участка	Значение характеристики
-------	--	-------------------------

1	2	3
1	Адрес земельного участка	Российская Федерация, Челябинская область, городской округ Трехгорный, город Трехгорный, территория Садоводческое некоммумерческое товарищество собственников недвижимости Зеленый дол, земельный участок 265
	Местоположение земельного участка (при отсутствии присвоенного адреса)	—
	Дополнительные сведения о местоположении земельного участка	—
2	Площадь земельного участка ± величина погрешности определения площади ($P \pm \Delta P$), м²	310 ± 6
3	Формула, примененная для расчета предельной допустимой погрешности определения площади земельного участка (ΔP), м²	$3,5 * 0,10 * \sqrt{(310,00)} = 6$
4	Площадь земельного участка согласно сведениям государственного кадастра недвижимости ($P_{\text{кад}}$), м²	313
5	Оценка расхождения P и $P_{\text{кад}}$ ($P - P_{\text{кад}}$), м²	3
6	Предельный минимальный и максимальный размеры земельного участка ($P_{\text{мин}}$ и $P_{\text{макс}}$), м²	$P_{\text{мин}} = 300$ $P_{\text{макс}} = 1\,200$
7	Кадастровый или иной номер (обозначение) здания, сооружения, объекта незавершенного строительства, расположенного на земельном участке	74:42:0106004:871
8	Иные сведения	—

1. Сведения о характерных точках границы уточняемого земельного участка с кадастровым номером 74:42:0106004:264

Зона № <u>1</u>							
Обозначение характерных точек границ	Существующие координаты, м		Уточненные координаты, м		Метод определения координат	Средняя квадратическая погрешность определения координат характерной точки (Mt), м	Формулы, примененные для расчета средней квадратической погрешности определения координат характерной точки (Mt), м
	X	Y	X	Y			
1	2	3	4	5	6	7	8
961	566 149,66	1 328 262,25	—	—	—	—	—
962	566 164,46	1 328 280,18	—	—			
963	566 149,01	1 328 293,41	—	—			
964	566 133,67	1 328 275,76	—	—			

1	2	3	4	5	6	7	8
965	566 132,14	1 328 273,09	—	—	—	—	—
966	566 148,24	1 328 261,14	—	—			
н1232У	—	—	566 161,53	1 328 284,50	Метод спутниковых геодезических измерений (определений)	0,10	
н1233У	—	—	566 149,57	1 328 295,17			
н1234У	—	—	566 145,29	1 328 290,28			
н1235У	—	—	566 129,80	1 328 269,48			
н1236У	—	—	566 144,99	1 328 260,04			
н1232У	—	—	566 161,53	1 328 284,50			

2. Сведения о частях границ уточняемого земельного участка с кадастровым номером
74:42:0106004:264

Обозначение части границ		Горизонтальное проложение (S), м	Описание прохождения части границ	Отметка о наличии земельного спора о местоположении границ земельного участка
от т.	до т.			
1	2	3	4	5
н1232У	н1233У	16,03	—	—
н1233У	н1234У	6,50		
н1234У	н1235У	25,93		
н1235У	н1236У	17,88		
н1236У	н1232У	29,53		

3. Общие сведения об уточняемом земельном участке с кадастровым номером
74:42:0106004:264

№ п/п	Наименование характеристики земельного участка	Значение характеристики
1	2	3
1	Адрес земельного участка	Российская Федерация, Челябинская область, городской округ Трехгорный, город Трехгорный, территория Садоводческое некоммерческое товарищество собственников недвижимости Зеленый дол, земельный участок 264
	Местоположение земельного участка (при отсутствии присвоенного адреса)	—
	Дополнительные сведения о местоположении земельного участка	—

1	2	3
2	Площадь земельного участка ± величина погрешности определения площади ($P \pm \Delta P$), м²	530 ± 8
3	Формула, примененная для расчета предельной допустимой погрешности определения площади земельного участка (ΔP), м²	$3,5 \cdot 0,10 \cdot \sqrt{(530,00)} = 8$
4	Площадь земельного участка согласно сведениям государственного кадастра недвижимости ($P_{\text{кад}}$), м²	530
5	Оценка расхождения P и $P_{\text{кад}}$ ($P - P_{\text{кад}}$), м²	0
6	Предельный минимальный и максимальный размеры земельного участка ($P_{\text{мин}}$ и $P_{\text{макс}}$), м²	$P_{\text{мин}} = 300$ $P_{\text{макс}} = 1\,200$
7	Кадастровый или иной номер (обозначение) здания, сооружения, объекта незавершенного строительства, расположенного на земельном участке	74:42:0106004:838
8	Иные сведения	—

1. Сведения о характерных точках границы уточняемого земельного участка с кадастровым номером 74:42:0106004:263

Зона № 1							
Обозначение характерных точек границ	Существующие координаты, м		Уточненные координаты, м		Метод определения координат	Средняя квадратическая погрешность определения координат характерной точки (Mt), м	Формулы, примененные для расчета средней квадратической погрешности определения координат характерной точки (Mt), м
	X	Y	X	Y			
1	2	3	4	5	6	7	8
967	566 180,18	1 328 267,14	—	—	—	—	—
962	566 164,46	1 328 280,18	—	—			
961	566 149,66	1 328 262,25	—	—			
968	566 170,25	1 328 249,27	—	—			
969	566 178,73	1 328 261,12	—	—			
н1237У	—	—	566 149,13	1 328 266,14	Метод спутниковых геодезических измерений (определений)	0,10	
н1238У	—	—	566 172,04	1 328 251,31			
н1239У	—	—	566 179,43	1 328 262,23			

1	2	3	4	5	6	7	8
н1240У	—	—	566 181,52	1 328 267,11	Метод спутниковых геодезических измерений (определений)	0,10	—
н1241У	—	—	566 180,13	1 328 268,34			
н1242У	—	—	566 165,72	1 328 280,77			
н1232У	—	—	566 161,53	1 328 284,50			
н1237У	—	—	566 149,13	1 328 266,14			

2. Сведения о частях границ уточняемого земельного участка с кадастровым номером 74:42:0106004:263

Обозначение части границ		Горизонтальное проложение (S), м	Описание прохождения части границ	Отметка о наличии земельного спора о местоположении границ земельного участка
от т.	до т.			
1	2	3	4	5
н1237У	н1238У	27,29	—	—
н1238У	н1239У	13,19		
н1239У	н1240У	5,31		
н1240У	н1241У	1,86		
н1241У	н1242У	19,03		
н1242У	н1232У	5,61		
н1232У	н1237У	22,16		

3. Общие сведения об уточняемом земельном участке с кадастровым номером 74:42:0106004:263

№ п/п	Наименование характеристики земельного участка	Значение характеристики
1	2	3
1	Адрес земельного участка	Российская Федерация, Челябинская область, городской округ Трехгорный, город Трехгорный, территория Садоводческое некоммерческое товарищество собственников недвижимости Зеленый дол, земельный участок 263
	Местоположение земельного участка (при отсутствии присвоенного адреса)	—
	Дополнительные сведения о местоположении земельного участка	—
2	Площадь земельного участка ± величина погрешности определения площади ($P \pm \Delta P$), м²	549 ± 8

1	2	3
3	Формула, примененная для расчета предельной допустимой погрешности определения площади земельного участка (ΔP), м ²	$3,5*0,10*\sqrt{(549,00)} = 8$
4	Площадь земельного участка согласно сведениям государственного кадастра недвижимости (Ркад), м ²	503
5	Оценка расхождения Р и Ркад (Р - Ркад), м ²	46
6	Предельный минимальный и максимальный размеры земельного участка (Рмин и Рмакс), м ²	Рмин = 300 Рмакс = 1 200
7	Кадастровый или иной номер (обозначение) здания, сооружения, объекта незавершенного строительства, расположенного на земельном участке	—
8	Иные сведения	—

1. Сведения о характерных точках границы уточняемого земельного участка с кадастровым номером 74:42:0106004:262

Зона № 1

Обозначение характерных точек границ	Существующие координаты, м		Уточненные координаты, м		Метод определения координат	Средняя квадратическая погрешность определения координат характерной точки (Mt), м	Формулы, примененные для расчета средней квадратической погрешности определения координат характерной точки (Mt), м
	X	Y	X	Y			
1	2	3	4	5	6	7	8
978	566 189,73	1 328 277,95	—	—	—	—	—
976	566 174,75	1 328 291,19	—	—			
962	566 164,46	1 328 280,18	—	—			
967	566 180,18	1 328 267,14	—	—			
н1241У	—	—	566 180,13	1 328 268,34	Метод спутниковых геодезических измерений (определений)	0,10	
н1243У	—	—	566 189,59	1 328 279,30			
н1256У	—	—	566 185,95	1 328 283,29			
н1255У	—	—	566 178,84	1 328 289,24			

1	2	3	4	5	6	7	8
н1254У	—	—	566 175,52	1 328 291,68	Метод спутниковых геодезических измерений (определений)	0,10	—
н1257У	—	—	566 165,69	1 328 280,68			
н1241У	—	—	566 180,13	1 328 268,34			

2. Сведения о частях границ уточняемого земельного участка с кадастровым номером
74:42:0106004:262

Обозначение части границ		Горизонтальное проложение (S), м	Описание прохождения части границ	Отметка о наличии земельного спора о местоположении границ земельного участка
от т.	до т.			
1	2	3	4	5
н1241У	н1243У	14,48	—	—
н1243У	н1256У	5,40		
н1256У	н1255У	9,27		
н1255У	н1254У	4,12		
н1254У	н1257У	14,75		
н1257У	н1241У	18,99		

3. Общие сведения об уточняемом земельном участке с кадастровым номером
74:42:0106004:262

№ п/п	Наименование характеристики земельного участка	Значение характеристики
1	2	3
1	Адрес земельного участка	Российская Федерация, Челябинская область, городской округ Трехгорный, город Трехгорный, территория Садоводческое некоммерческое товарищество собственников недвижимости Зеленый дол, земельный участок 262
	Местоположение земельного участка (при отсутствии присвоенного адреса)	—
	Дополнительные сведения о местоположении земельного участка	—
2	Площадь земельного участка ± величина погрешности определения площади (Р ± ΔР), м²	282 ± 6
3	Формула, примененная для расчета предельной допустимой погрешности определения площади земельного участка (ΔР), м²	3,5*0,10*√(282,00) = 6
4	Площадь земельного участка согласно сведениям государственного кадастра недвижимости (Ркад), м²	298
5	Оценка расхождения Р и Ркад (Р - Ркад), м²	16

1	2	3					
6	Предельный минимальный и максимальный размеры земельного участка (Рмин и Рмакс), м²	Рмин = 300 Рмакс = 1 200					
7	Кадастровый или иной номер (обозначение) здания, сооружения, объекта незавершенного строительства, расположенного на земельном участке	—					
8	Иные сведения	—					
1. Сведения о характерных точках границы уточняемого земельного участка с кадастровым номером		74:42:0106004:261					
Зона № 1							
Обозначение характерных точек границ	Существующие координаты, м		Уточненные координаты, м		Метод определения координат	Средняя квадратическая погрешность определения координат характерной точки (Mt), м	Формулы, примененные для расчета средней квадратической погрешности определения координат характерной точки (Mt), м
	X	Y	X	Y			
1	2	3	4	5	6	7	8
970	566 189,69	1 328 279,84	—	—	—	—	—
971	566 200,42	1 328 291,57	—	—			
972	566 184,39	1 328 304,36	—	—			
973	566 170,28	1 328 316,62	—	—			
974	566 160,18	1 328 305,28	—	—			
975	566 175,09	1 328 292,35	—	—			
н1243У	—	—	566 189,59	1 328 279,30	Метод спутниковых геодезических измерений (определений)	0,10	
н1244У	—	—	566 192,71	1 328 282,79			
н1245У	—	—	566 199,72	1 328 290,70			
н1246У	—	—	566 195,39	1 328 294,50			
н1247У	—	—	566 195,61	1 328 294,76			
н1248У	—	—	566 192,98	1 328 296,96			

1	2	3	4	5	6	7	8
н1249У	—	—	566 184,22	1 328 304,41	Метод спутниковых геодезических измерений (определений)	0,10	—
н1250У	—	—	566 170,35	1 328 316,69			
н1251У	—	—	566 160,37	1 328 305,36			
н1252У	—	—	566 164,05	1 328 302,07			
н1253У	—	—	566 169,26	1 328 297,30			
н1254У	—	—	566 175,52	1 328 291,68			
н1255У	—	—	566 178,84	1 328 289,24			
н1256У	—	—	566 185,95	1 328 283,29			
н1243У	—	—	566 189,59	1 328 279,30			

2. Сведения о частях границ уточняемого земельного участка с кадастровым номером
74:42:0106004:261

Обозначение части границ		Горизонтальное проложение (S), м	Описание прохождения части границ	Отметка о наличии земельного спора о местоположении границ земельного участка
от т.	до т.			
1	2	3	4	5
н1243У	н1244У	4,68	—	—
н1244У	н1245У	10,57		
н1245У	н1246У	5,76		
н1246У	н1247У	0,34		
н1247У	н1248У	3,43		
н1248У	н1249У	11,50		
н1249У	н1250У	18,52		
н1250У	н1251У	15,10		
н1251У	н1252У	4,94		
н1252У	н1253У	7,06		
н1253У	н1254У	8,41		
н1254У	н1255У	4,12		

1	2	3	4	5
н1255У	н1256У	9,27	—	—
н1256У	н1243У	5,40		
3. Общие сведения об уточняемом земельном участке с кадастровым номером			74:42:0106004:261	
№ п/п	Наименование характеристики земельного участка		Значение характеристики	
1	2		3	
1	Адрес земельного участка		Российская Федерация, Челябинская область, городской округ Трехгорный, город Трехгорный, территория Садоводческое некоммерческое товарищество собственников недвижимости Зеленый дол, земельный участок 261	
	Местоположение земельного участка (при отсутствии присвоенного адреса)		—	
	Дополнительные сведения о местоположении земельного участка		—	
2	Площадь земельного участка ± величина погрешности определения площади (Р ± ΔР), м²		593 ± 9	
3	Формула, примененная для расчета предельной допустимой погрешности определения площади земельного участка (ΔР), м²		3,5*0,10*√(593,00) = 9	
4	Площадь земельного участка согласно сведениям государственного кадастра недвижимости (Ркад), м²		600	
5	Оценка расхождения Р и Ркад (Р - Ркад), м²		7	
6	Предельный минимальный и максимальный размеры земельного участка (Рмин и Рмакс), м²		Рмин = 300 Рмакс = 1 200	
7	Кадастровый или иной номер (обозначение) здания, сооружения, объекта незавершенного строительства, расположенного на земельном участке		74:42:0106004:964	
8	Иные сведения		—	

1. Сведения о характерных точках границы уточняемого земельного участка с кадастровым номером						74:42:0106004:260	
Зона №		1					
Обозначение характерных точек границ	Существующие координаты, м		Уточненные координаты, м		Метод определения координат	Средняя квадратическая погрешность определения координат характерной точки (Mt), м	Формулы, примененные для расчета средней квадратической погрешности определения координат характерной точки (Mt), м
	X	Y	X	Y			
1	2	3	4	5	6	7	8
985	566 209,52	1 328 300,84	—	—	—	—	—
982	566 193,79	1 328 314,01	—	—			
984	566 184,32	1 328 303,06	—	—			
986	566 199,82	1 328 289,33	—	—			
н1245У	—	—	566 199,72	1 328 290,70	Метод спутниковых геодезических измерений (определений)	0,10	
н1268У	—	—	566 199,70	1 328 291,69			
н1269У	—	—	566 201,32	1 328 293,36			
н1270У	—	—	566 204,11	1 328 296,48			
н1271У	—	—	566 209,53	1 328 302,76			
н1264У	—	—	566 194,90	1 328 315,32			
н1263У	—	—	566 194,46	1 328 314,87			
н1267У	—	—	566 184,24	1 328 304,40			
н1248У	—	—	566 192,98	1 328 296,96			
н1247У	—	—	566 195,61	1 328 294,76			
н1246У	—	—	566 195,39	1 328 294,50			

1	2	3	4	5	6	7	8
н1245У	—	—	566 199,72	1 328 290,70	Метод спутниковых геодезических измерений (определений)	0,10	—
2. Сведения о частях границ уточняемого земельного участка с кадастровым номером 74:42:0106004:260							
Обозначение части границ		Горизонтальное проложение (S), м	Описание прохождения части границ		Отметка о наличии земельного спора о местоположении границ земельного участка		
от т.	до т.						
1	2	3	4		5		
н1245У	н1268У	0,99	—		—		
н1268У	н1269У	2,33					
н1269У	н1270У	4,19					
н1270У	н1271У	8,30					
н1271У	н1264У	19,28					
н1264У	н1263У	0,63					
н1263У	н1267У	14,63					
н1267У	н1248У	11,48					
н1248У	н1247У	3,43					
н1247У	н1246У	0,34					
н1246У	н1245У	5,76					
3. Общие сведения об уточняемом земельном участке с кадастровым номером 74:42:0106004:260							
№ п/п	Наименование характеристики земельного участка			Значение характеристики			
1	2			3			
1	Адрес земельного участка			Российская Федерация, Челябинская область, городской округ Трехгорный, город Трехгорный, территория Садоводческое некоммерческое товарищество собственников недвижимости Зеленый дол, земельный участок 260			
	Местоположение земельного участка (при отсутствии присвоенного адреса)			—			
	Дополнительные сведения о местоположении земельного участка			—			
2	Площадь земельного участка ± величина погрешности определения площади (Р ± ΔР), м²			301 ± 6			
3	Формула, примененная для расчета предельной допустимой погрешности определения площади земельного участка (ΔР), м²			3,5*0,10*√(301,00) = 6			
4	Площадь земельного участка согласно сведениям государственного кадастра недвижимости (Ркад), м²			304			

1	2	3
5	Оценка расхождения Р и Ркад (Р - Ркад), м²	3
6	Предельный минимальный и максимальный размеры земельного участка (Рмин и Рмакс), м²	Рмин = 300 Рмакс = 1 200
7	Кадастровый или иной номер (обозначение) здания, сооружения, объекта незавершенного строительства, расположенного на земельном участке	74:42:0106004:820
8	Иные сведения	—

1. Сведения о характерных точках границы уточняемого земельного участка с кадастровым номером 74:42:0106004:26

Зона № <u>1</u>							
Обозначение характерных точек границ	Существующие координаты, м		Уточненные координаты, м		Метод определения координат	Средняя квадратическая погрешность определения координат характерной точки (Mt), м	Формулы, примененные для расчета средней квадратической погрешности определения координат характерной точки (Mt), м
	X	Y	X	Y			
1	2	3	4	5	6	7	8
166	566 556,55	1 328 149,61	—	—	—	—	—
167	566 558,36	1 328 152,09	—	—			
168	566 566,33	1 328 160,99	—	—			
169	566 567,18	1 328 160,18	—	—			
170	566 571,32	1 328 164,63	—	—			
171	566 576,35	1 328 168,39	—	—			
172	566 567,23	1 328 176,82	—	—			
173	566 554,55	1 328 189,18	—	—			
174	566 540,87	1 328 174,03	—	—			
175	566 541,79	1 328 173,17	—	—			
176	566 540,66	1 328 171,80	—	—			
177	566 541,88	1 328 170,68	—	—			
178	566 539,15	1 328 167,49	—	—			
н269У	—	—	566 554,83	1 328 190,02	Метод спутниковых геодезических измерений (определений)	0,10	
н270У	—	—	566 540,80	1 328 174,87			

1	2	3	4	5	6	7	8
н271У	—	—	566 541,24	1 328 174,54	Метод спутниковых геодезических измерений (определений)	0,10	—
н272У	—	—	566 537,77	1 328 170,45			
н273У	—	—	566 538,16	1 328 170,03			
н274У	—	—	566 537,77	1 328 169,58			
н275У	—	—	566 547,34	1 328 159,64			
н276У	—	—	566 548,37	1 328 157,65			
н277У	—	—	566 558,72	1 328 148,69			
н278У	—	—	566 576,16	1 328 169,95			
н252У	—	—	566 567,97	1 328 177,66			
н269У	—	—	566 554,83	1 328 190,02			

2. Сведения о частях границ уточняемого земельного участка с кадастровым номером
74:42:0106004:26

Обозначение части границ		Горизонтальное проложение (S), м	Описание прохождения части границ	Отметка о наличии земельного спора о местоположении границ земельного участка
от т.	до т.			
1	2	3	4	5
н269У	н270У	20,65	—	—
н270У	н271У	0,55		
н271У	н272У	5,36		
н272У	н273У	0,57		
н273У	н274У	0,60		
н274У	н275У	13,80		
н275У	н276У	2,24		
н276У	н277У	13,69		
н277У	н278У	27,50		
н278У	н252У	11,25		

1	2	3	4	5	6	7	8	
987	566 218,91	1 328 311,75	—	—	—	—	—	
979	566 204,99	1 328 325,49	—	—				
982	566 193,79	1 328 314,01	—	—				
985	566 209,52	1 328 300,84	—	—				
н1271У	—	—	566 209,53	1 328 302,76	Метод спутниковых геодезических измерений (определений)	0,10		
н1272У	—	—	566 209,78	1 328 302,54				
н1273У	—	—	566 215,98	1 328 309,19				
н1274У	—	—	566 219,74	1 328 313,51				
н1275У	—	—	566 213,26	1 328 318,85				
н1276У	—	—	566 212,31	1 328 320,18				
н1277У	—	—	566 211,40	1 328 321,31				
н1278У	—	—	566 205,23	1 328 327,12				
н1258У	—	—	566 204,83	1 328 326,66				
н1264У	—	—	566 194,90	1 328 315,32				
н1271У	—	—	566 209,53	1 328 302,76				
2. Сведения о частях границ уточняемого земельного участка с кадастровым номером					74:42:0106004:259			
Обозначение части границ		Горизонтальное проложение (S), м	Описание прохождения части границ		Отметка о наличии земельного спора о местоположении границ земельного участка			
от т.	до т.							
1	2	3	4		5			
н1271У	н1272У	0,33	—		—			
н1272У	н1273У	9,09						
н1273У	н1274У	5,73						
н1274У	н1275У	8,40						

1	2	3	4	5
н1275У	н1276У	1,63	—	—
н1276У	н1277У	1,45		
н1277У	н1278У	8,47		
н1278У	н1258У	0,61		
н1258У	н1264У	15,07		
н1264У	н1271У	19,28		

3. Общие сведения об уточняемом земельном участке с кадастровым номером 74:42:0106004:259

№ п/п	Наименование характеристики земельного участка	Значение характеристики
1	2	3
1	Адрес земельного участка	Российская Федерация, Челябинская область, городской округ Трехгорный, город Трехгорный, территория Садоводческое некоммерческое товарищество собственников недвижимости Зеленый дол, земельный участок 259
	Местоположение земельного участка (при отсутствии присвоенного адреса)	—
	Дополнительные сведения о местоположении земельного участка	—
2	Площадь земельного участка ± величина погрешности определения площади ($P \pm \Delta P$), м²	299 ± 6
3	Формула, примененная для расчета предельной допустимой погрешности определения площади земельного участка (ΔP), м²	$3,5 * 0,10 * \sqrt{(299,00)} = 6$
4	Площадь земельного участка согласно сведениям государственного кадастра недвижимости (Ркад), м²	305
5	Оценка расхождения Р и Ркад ($P - P_{кад}$), м²	6
6	Предельный минимальный и максимальный размеры земельного участка (Рмин и Рмакс), м²	Рмин = 300 Рмакс = 1 200
7	Кадастровый или иной номер (обозначение) здания, сооружения, объекта незавершенного строительства, расположенного на земельном участке	74:42:0106004:945
8	Иные сведения	—

1. Сведения о характерных точках границы уточняемого земельного участка с кадастровым номером 74:42:0106004:258

Зона № 1								
Обозначение характерных точек границ	Существующие координаты, м		Уточненные координаты, м		Метод определения координат	Средняя квадратическая погрешность определения координат характерной точки (Mt), м	Формулы, примененные для расчета средней квадратической погрешности определения координат характерной точки (Mt), м	
	X	Y	X	Y				
1	2	3	4	5	6	7	8	
990	566 229,77	1 328 324,10	—	—	—	—	—	
988	566 214,63	1 328 337,10	—	—				
979	566 204,99	1 328 325,49	—	—				
987	566 218,91	1 328 311,75	—	—				
н1285У	—	—	566 219,81	1 328 313,48	Метод спутниковых геодезических измерений (определений)	0,10		
н1286У	—	—	566 230,05	1 328 326,24				
н1282У	—	—	566 215,89	1 328 338,28				
н1281У	—	—	566 215,34	1 328 337,60				
н1280У	—	—	566 214,62	1 328 338,21				
н1278У	—	—	566 205,23	1 328 327,12				
н1277У	—	—	566 211,40	1 328 321,31				
н1275У	—	—	566 213,26	1 328 318,85				
н1285У	—	—	566 219,81	1 328 313,48				

2. Сведения о частях границ уточняемого земельного участка с кадастровым номером 74:42:0106004:258

Обозначение части границ		Горизонтальное проложение (S), м	Описание прохождения части границ	Отметка о наличии земельного спора о местоположении границ земельного участка
от т.	до т.			

1	2	3	4	5
н1285У	н1286У	16,36	—	—
н1286У	н1282У	18,59		
н1282У	н1281У	0,87		
н1281У	н1280У	0,94		
н1280У	н1278У	14,53		
н1278У	н1277У	8,47		
н1277У	н1275У	3,08		
н1275У	н1285У	8,47		

3. Общие сведения об уточняемом земельном участке с кадастровым номером 74:42:0106004:258

№ п/п	Наименование характеристики земельного участка	Значение характеристики
1	2	3
1	Адрес земельного участка	Российская Федерация, Челябинская область, городской округ Трехгорный, город Трехгорный, территория Садоводческое некоммерческое товарищество собственников недвижимости Зеленый дол, земельный участок 258
	Местоположение земельного участка (при отсутствии присвоенного адреса)	—
	Дополнительные сведения о местоположении земельного участка	—
2	Площадь земельного участка \pm величина погрешности определения площади ($P \pm \Delta P$), м ²	316 ± 6
3	Формула, примененная для расчета предельной допустимой погрешности определения площади земельного участка (ΔP), м ²	$3,5 * 0,10 * \sqrt{(316,00)} = 6$
4	Площадь земельного участка согласно сведениям государственного кадастра недвижимости ($P_{\text{кад}}$), м ²	311
5	Оценка расхождения P и $P_{\text{кад}}$ ($P - P_{\text{кад}}$), м ²	5
6	Предельный минимальный и максимальный размеры земельного участка ($P_{\text{мин}}$ и $P_{\text{макс}}$), м ²	$P_{\text{мин}} = 300$ $P_{\text{макс}} = 1\,200$
7	Кадастровый или иной номер (обозначение) здания, сооружения, объекта незавершенного строительства, расположенного на земельном участке	—
8	Иные сведения	—

1. Сведения о характерных точках границы уточняемого земельного участка с кадастровым номером 74:42:0106004:257

Зона № 1

Обозначение характерных точек границ	Существующие координаты, м		Уточненные координаты, м		Метод определения координат	Средняя квадратическая погрешность определения координат характерной точки (Mt), м	Формулы, примененные для расчета средней квадратической погрешности определения координат характерной точки (Mt), м
	X	Y	X	Y			
1	2	3	4	5	6	7	8
н1286У	—	—	566 230,05	1 328 326,24	Метод спутниковых геодезических измерений (определений)	0,10	—
н1282У	—	—	566 215,89	1 328 338,28			
н1283У	—	—	566 225,54	1 328 349,57			
н1287У	—	—	566 229,64	1 328 354,37			
н1288У	—	—	566 236,04	1 328 360,97			
н1289У	—	—	566 247,85	1 328 373,14			
н1290У	—	—	566 253,73	1 328 358,65			
н1291У	—	—	566 246,96	1 328 353,90			
н1292У	—	—	566 251,02	1 328 349,33			
н1286У	—	—	566 230,05	1 328 326,24			

2. Сведения о частях границ уточняемого земельного участка с кадастровым номером 74:42:0106004:257

Обозначение части границ		Горизонтальное проложение (S), м	Описание прохождения части границ	Отметка о наличии земельного спора о местоположении границ земельного участка
от т.	до т.			
1	2	3	4	5
н1286У	н1282У	18,59	—	—

1	2	3	4	5
н1282У	н1283У	14,85	—	—
н1283У	н1287У	6,31		
н1287У	н1288У	9,19		
н1288У	н1289У	16,96		
н1289У	н1290У	15,64		
н1290У	н1291У	8,27		
н1291У	н1292У	6,11		
н1292У	н1286У	31,19		

3. Общие сведения об уточняемом земельном участке с кадастровым номером 74:42:0106004:257

№ п/п	Наименование характеристики земельного участка	Значение характеристики
1	2	3
1	Адрес земельного участка	Российская Федерация, Челябинская область, городской округ Трехгорный, город Трехгорный, территория Садоводческое некоммерческое товарищество собственников недвижимости Зеленый дол, земельный участок 257
	Местоположение земельного участка (при отсутствии присвоенного адреса)	—
	Дополнительные сведения о местоположении земельного участка	—
2	Площадь земельного участка \pm величина погрешности определения площади ($P \pm \Delta P$), м ²	765 ± 10
3	Формула, примененная для расчета предельной допустимой погрешности определения площади земельного участка (ΔP), м ²	$3,5 * 0,10 * \sqrt{(765,00)} = 10$
4	Площадь земельного участка согласно сведениям государственного кадастра недвижимости ($P_{\text{кад}}$), м ²	894
5	Оценка расхождения P и $P_{\text{кад}}$ ($P - P_{\text{кад}}$), м ²	129
6	Предельный минимальный и максимальный размеры земельного участка ($P_{\text{мин}}$ и $P_{\text{макс}}$), м ²	$P_{\text{мин}} = 300$ $P_{\text{макс}} = 1\,200$
7	Кадастровый или иной номер (обозначение) здания, сооружения, объекта незавершенного строительства, расположенного на земельном участке	74:42:0106004:965
8	Иные сведения	—

1. Сведения о характерных точках границы уточняемого земельного участка с кадастровым номером 74:42:0106004:256

Зона № 1							
Обозначение характерных точек границ	Существующие координаты, м		Уточненные координаты, м		Метод определения координат	Средняя квадратическая погрешность определения координат характерной точки (Mt), м	Формулы, примененные для расчета средней квадратической погрешности определения координат характерной точки (Mt), м
	X	Y	X	Y			
1	2	3	4	5	6	7	8
956	566 270,10	1 328 304,26	—	—	—	—	—
957	566 275,92	1 328 313,63	—	—			
958	566 258,29	1 328 345,62	—	—			
959	566 252,80	1 328 345,56	—	—			
960	566 239,29	1 328 330,48	—	—			
н1226У	—	—	566 265,71	1 328 308,84	Метод спутниковых геодезических измерений (определений)	0,10	
н1228У	—	—	566 275,72	1 328 325,23			
н1229У	—	—	566 258,99	1 328 346,72			
н1230У	—	—	566 252,60	1 328 345,36			
н1231У	—	—	566 239,40	1 328 330,54			
н1226У	—	—	566 265,71	1 328 308,84			

2. Сведения о частях границ уточняемого земельного участка с кадастровым номером 74:42:0106004:256

Обозначение части границ		Горизонтальное проложение (S), м	Описание прохождения части границ	Отметка о наличии земельного спора о местоположении границ земельного участка
от т.	до т.			
1	2	3	4	5
н1226У	н1228У	19,21	—	—
н1228У	н1229У	27,23		
н1229У	н1230У	6,53		
н1230У	н1231У	19,85		

1	2	3	4	5
н1231У	н1226У	34,10	—	—

3. Общие сведения об уточняемом земельном участке с кадастровым номером

74:42:0106004:256

№ п/п	Наименование характеристики земельного участка	Значение характеристики
1	2	3
1	Адрес земельного участка	Российская Федерация, Челябинская область, городской округ Трехгорный, город Трехгорный, территория Садоводческое некоммерческое товарищество собственников недвижимости Зеленый дол, земельный участок 256
	Местоположение земельного участка (при отсутствии присвоенного адреса)	—
	Дополнительные сведения о местоположении земельного участка	—
2	Площадь земельного участка ± величина погрешности определения площади (Р ± ΔР), м²	708 ± 9
3	Формула, примененная для расчета предельной допустимой погрешности определения площади земельного участка (ΔР), м²	3,5*0,10*√(708,00) = 9
4	Площадь земельного участка согласно сведениям государственного кадастра недвижимости (Ркад), м²	699
5	Оценка расхождения Р и Ркад (Р - Ркад), м²	9
6	Предельный минимальный и максимальный размеры земельного участка (Рмин и Рмакс), м²	Рмин = 300 Рмакс = 1 200
7	Кадастровый или иной номер (обозначение) здания, сооружения, объекта незавершенного строительства, расположенного на земельном участке	74:42:0106004:793
8	Иные сведения	—

1. Сведения о характерных точках границы уточняемого земельного участка с кадастровым номером

74:42:0106004:255

Зона №

1

Обозначение характерных точек границ	Существующие координаты, м		Уточненные координаты, м		Метод определения координат	Средняя квадратическая погрешность определения координат характерной точки (Mt), м	Формулы, примененные для расчета средней квадратической погрешности определения координат характерной точки (Mt), м
	X	Y	X	Y			

1	2	3	4	5	6	7	8
949	566 272,23	1 328 284,21	—	—	—	—	—
953	566 275,23	1 328 298,15	—	—			
954	566 266,36	1 328 305,07	—	—			
955	566 238,83	1 328 328,93	—	—			
952	566 230,76	1 328 319,53	—	—			
951	566 240,41	1 328 311,97	—	—			
950	566 258,45	1 328 295,87	—	—			
н1221У	—	—	566 231,03	1 328 321,17	Метод спутниковых геодезических измерений (определений)	0,10	
н1222У	—	—	566 232,82	1 328 319,20			
н1223У	—	—	566 235,67	1 328 316,82			
н1224У	—	—	566 237,21	1 328 315,68			
н1217У	—	—	566 245,09	1 328 309,82			
н1215У	—	—	566 260,32	1 328 296,31			
н1214У	—	—	566 270,54	1 328 287,52			
н1213У	—	—	566 274,72	1 328 284,76			
н1225У	—	—	566 276,12	1 328 300,23			
н1226У	—	—	566 265,71	1 328 308,84			
н1227У	—	—	566 239,48	1 328 330,56			
н1221У	—	—	566 231,03	1 328 321,17			

2. Сведения о частях границ уточняемого земельного участка с кадастровым номером	74:42:0106004:255
--	-------------------

Обозначение части границ		Горизонтальное проложение (S), м	Описание прохождения части границ	Отметка о наличии земельного спора о местоположении границ земельного участка
от т.	до т.			

1	2	3	4	5
н1221У	н1222У	2,66	—	—
н1222У	н1223У	3,71		
н1223У	н1224У	1,92		
н1224У	н1217У	9,82		
н1217У	н1215У	20,36		
н1215У	н1214У	13,48		
н1214У	н1213У	5,01		
н1213У	н1225У	15,53		
н1225У	н1226У	13,51		
н1226У	н1227У	34,06		
н1227У	н1221У	12,63		

3. Общие сведения об уточняемом земельном участке с кадастровым номером 74:42:0106004:255

№ п/п	Наименование характеристики земельного участка	Значение характеристики
1	2	3
1	Адрес земельного участка	Местоположение установлено относительно ориентира, расположенного в границах участка. Почтовый адрес ориентира: Челябинская область, г Трехгорный, ш Восточное, уч 255, садоводческое товарищество "Зеленый дол".
	Местоположение земельного участка (при отсутствии присвоенного адреса)	—
	Дополнительные сведения о местоположении земельного участка	—
2	Площадь земельного участка ± величина погрешности определения площади ($P \pm \Delta P$), м²	674 ± 9
3	Формула, примененная для расчета предельной допустимой погрешности определения площади земельного участка (ΔP), м²	$3,5 * 0,10 * \sqrt{(674,00)} = 9$
4	Площадь земельного участка согласно сведениям государственного кадастра недвижимости (Ркад), м²	619
5	Оценка расхождения Р и Ркад ($P - P_{кад}$), м²	55
6	Предельный минимальный и максимальный размеры земельного участка (Рмин и Рмакс), м²	Рмин = 300 Рмакс = 1 200
7	Кадастровый или иной номер (обозначение) здания, сооружения, объекта незавершенного строительства, расположенного на земельном участке	74:42:0106004:891

1	2				3		
8	Иные сведения				Запрещение. Обременение возникает на основании: Определение Трехгорного городского суда Челябинской области о применении мер по обеспечению иска от 9 апреля 2015 г.		
1. Сведения о характерных точках границы уточняемого земельного участка с кадастровым номером 74:42:0106004:254							
Зона № 1							
Обозначение характерных точек границ	Существующие координаты, м		Уточненные координаты, м		Метод определения координат	Средняя квадратическая погрешность определения координат характерной точки (Mt), м	Формулы, примененные для расчета средней квадратической погрешности определения координат характерной точки (Mt), м
	X	Y	X	Y			
1	2	3	4	5	6	7	8
949	566 272,23	1 328 284,21	—	—	—	—	
950	566 258,45	1 328 295,87	—	—			
951	566 240,41	1 328 311,97	—	—			
952	566 230,76	1 328 319,53	—	—			
948	566 219,76	1 328 306,22	—	—			
947	566 236,24	1 328 293,50	—	—			
946	566 245,78	1 328 286,03	—	—			
945	566 248,05	1 328 284,64	—	—			
944	566 253,95	1 328 280,11	—	—			
943	566 268,34	1 328 268,96	—	—			
н1211У	—	—	566 269,09	1 328 270,04	Метод спутниковых геодезических измерений (определений)	0,10	—
н1212У	—	—	566 269,81	1 328 269,54			
н1213У	—	—	566 274,72	1 328 284,76			
н1214У	—	—	566 270,54	1 328 287,52			
н1215У	—	—	566 260,32	1 328 296,31			
н1216У	—	—	566 255,08	1 328 300,99			

1	2	3	4	5	6	7	8
н1217У	—	—	566 245,09	1 328 309,82	Метод спутниковых геодезических измерений (определений)	0,10	—
н1218У	—	—	566 237,24	1 328 315,66			
н1219У	—	—	566 235,69	1 328 316,81			
н1220У	—	—	566 232,80	1 328 319,22			
н1221У	—	—	566 231,03	1 328 321,17			
н1209У	—	—	566 219,91	1 328 308,11			
н1211У	—	—	566 269,09	1 328 270,04			

2. Сведения о частях границ уточняемого земельного участка с кадастровым номером

74:42:0106004:254

Обозначение части границ		Горизонтальное проложение (S), м	Описание прохождения части границ	Отметка о наличии земельного спора о местоположении границ земельного участка
от т.	до т.			
1	2	3	4	5
н1211У	н1212У	0,88	—	—
н1212У	н1213У	15,99		
н1213У	н1214У	5,01		
н1214У	н1215У	13,48		
н1215У	н1216У	7,03		
н1216У	н1217У	13,33		
н1217У	н1218У	9,78		
н1218У	н1219У	1,93		
н1219У	н1220У	3,76		
н1220У	н1221У	2,63		
н1221У	н1209У	17,15		
н1209У	н1211У	62,19		

3. Общие сведения об уточняемом земельном участке с кадастровым номером

74:42:0106004:254

№ п/п	Наименование характеристики земельного участка	Значение характеристики
1	2	3

1	2	3
1	Адрес земельного участка	Российская Федерация, Челябинская область, городской округ Трехгорный, город Трехгорный, территория Садоводческое некоммерческое товарищество собственников недвижимости Зеленый дол, земельный участок 254
	Местоположение земельного участка (при отсутствии присвоенного адреса)	—
	Дополнительные сведения о местоположении земельного участка	—
2	Площадь земельного участка ± величина погрешности определения площади ($P \pm \Delta P$), м²	953 ± 11
3	Формула, примененная для расчета предельной допустимой погрешности определения площади земельного участка (ΔP), м²	$3,5 \cdot 0,10 \cdot \sqrt{(953,00)} = 11$
4	Площадь земельного участка согласно сведениям государственного кадастра недвижимости ($P_{\text{кад}}$), м²	922
5	Оценка расхождения P и $P_{\text{кад}}$ ($P - P_{\text{кад}}$), м²	31
6	Предельный минимальный и максимальный размеры земельного участка ($P_{\text{мин}}$ и $P_{\text{макс}}$), м²	$P_{\text{мин}} = 300$ $P_{\text{макс}} = 1\,200$
7	Кадастровый или иной номер (обозначение) здания, сооружения, объекта незавершенного строительства, расположенного на земельном участке	74:42:0106004:880
8	Иные сведения	—

1. Сведения о характерных точках границы уточняемого земельного участка с кадастровым номером 74:42:0106004:253

Зона № 1							
Обозначение характерных точек границ	Существующие координаты, м		Уточненные координаты, м		Метод определения координат	Средняя квадратическая погрешность определения координат характерной точки (Mt), м	Формулы, примененные для расчета средней квадратической погрешности определения координат характерной точки (Mt), м
	X	Y	X	Y			
1	2	3	4	5	6	7	8
943	566 268,34	1 328 268,96	—	—	—	—	—
944	566 253,95	1 328 280,11	—	—			
945	566 248,05	1 328 284,64	—	—			
946	566 245,78	1 328 286,03	—	—			

1	2	3	4	5	6	7	8	
947	566 236,24	1 328 293,50	—	—	—	—	—	
948	566 219,76	1 328 306,22	—	—				
931	566 209,06	1 328 295,08	—	—				
928	566 237,50	1 328 272,89	—	—				
927	566 245,06	1 328 267,32	—	—				
926	566 265,96	1 328 251,82	—	—				
н1207У	—	—	566 266,54	1 328 253,20	Метод спутниковых геодезических измерений (определений)	0,10		—
н1208У	—	—	566 269,09	1 328 270,05				
н1209У	—	—	566 219,91	1 328 308,11				
н1197У	—	—	566 209,46	1 328 296,11				
н1210У	—	—	566 236,57	1 328 275,41				
н1207У	—	—	566 266,54	1 328 253,20				

2. Сведения о частях границ уточняемого земельного участка с кадастровым номером
74:42:0106004:253

Обозначение части границ		Горизонтальное проложение (S), м	Описание прохождения части границ	Отметка о наличии земельного спора о местоположении границ земельного участка
от т.	до т.			
1	2	3	4	5
н1207У	н1208У	17,04	—	—
н1208У	н1209У	62,19		
н1209У	н1197У	15,91		
н1197У	н1210У	34,11		
н1210У	н1207У	37,30		

3. Общие сведения об уточняемом земельном участке с кадастровым номером
74:42:0106004:253

№ п/п	Наименование характеристики земельного участка	Значение характеристики
1	2	3

1	2	3
1	Адрес земельного участка	Российская Федерация, Челябинская область, городской округ Трехгорный, город Трехгорный, территория Садоводческое некоммерческое товарищество собственников недвижимости Зеленый дол, земельный участок 253
	Местоположение земельного участка (при отсутствии присвоенного адреса)	—
	Дополнительные сведения о местоположении земельного участка	—
2	Площадь земельного участка ± величина погрешности определения площади ($P \pm \Delta P$), м²	1039 ± 11
3	Формула, примененная для расчета предельной допустимой погрешности определения площади земельного участка (ΔP), м²	$3,5 * 0,10 * \sqrt{(1\ 039,00)} = 11$
4	Площадь земельного участка согласно сведениям государственного кадастра недвижимости ($P_{\text{кад}}$), м²	1 024
5	Оценка расхождения P и $P_{\text{кад}}$ ($P - P_{\text{кад}}$), м²	15
6	Предельный минимальный и максимальный размеры земельного участка ($P_{\text{мин}}$ и $P_{\text{макс}}$), м²	$P_{\text{мин}} = 300$ $P_{\text{макс}} = 1\ 200$
7	Кадастровый или иной номер (обозначение) здания, сооружения, объекта незавершенного строительства, расположенного на земельном участке	74:42:0106004:839
8	Иные сведения	—

1. Сведения о характерных точках границы уточняемого земельного участка с кадастровым номером 74:42:0106004:252

Зона № 1							
Обозначение характерных точек границ	Существующие координаты, м		Уточненные координаты, м		Метод определения координат	Средняя квадратическая погрешность определения координат характерной точки (Mt), м	Формулы, примененные для расчета средней квадратической погрешности определения координат характерной точки (Mt), м
	X	Y	X	Y			
1	2	3	4	5	6	7	8
921	566 225,98	1 328 259,77	—	—	—	—	—
922	566 230,64	1 328 255,19	—	—			
923	566 234,50	1 328 252,88	—	—			
924	566 245,18	1 328 242,27	—	—			

1	2	3	4	5	6	7	8	
925	566 264,62	1 328 229,93	—	—	—	—	—	
926	566 265,96	1 328 251,82	—	—				
927	566 245,06	1 328 267,32	—	—				
928	566 237,50	1 328 272,89	—	—				
н1188У	—	—	566 265,08	1 328 231,48	Метод спутниковых геодезических измерений (определений)	0,10		—
н1189У	—	—	566 265,46	1 328 241,33				
н1190У	—	—	566 266,52	1 328 253,19				
н1191У	—	—	566 236,57	1 328 275,42				
н1192У	—	—	566 225,90	1 328 261,12				
н1193У	—	—	566 229,66	1 328 258,43				
н1194У	—	—	566 231,34	1 328 256,80				
н1195У	—	—	566 232,55	1 328 256,41				
н1196У	—	—	566 246,46	1 328 243,42				
н1188У	—	—	566 265,08	1 328 231,48				

2. Сведения о частях границ уточняемого земельного участка с кадастровым номером
74:42:0106004:252

Обозначение части границ		Горизонтальное проложение (S), м	Описание прохождения части границ	Отметка о наличии земельного спора о местоположении границ земельного участка
от т.	до т.			
1	2	3	4	5
н1188У	н1189У	9,86	—	—
н1189У	н1190У	11,91		
н1190У	н1191У	37,30		
н1191У	н1192У	17,84		
н1192У	н1193У	4,62		
н1193У	н1194У	2,34		

1	2	3	4	5
н1194У	н1195У	1,27	—	—
н1195У	н1196У	19,03		
н1196У	н1188У	22,12		

3. Общие сведения об уточняемом земельном участке с кадастровым номером 74:42:0106004:252

№ п/п	Наименование характеристики земельного участка	Значение характеристики
1	2	3
1	Адрес земельного участка	Российская Федерация, Челябинская область, городской округ Трехгорный, город Трехгорный, территория Садоводческое некоммерческое товарищество собственников недвижимости Зеленый дол, земельный участок 252
	Местоположение земельного участка (при отсутствии присвоенного адреса)	—
	Дополнительные сведения о местоположении земельного участка	—
2	Площадь земельного участка \pm величина погрешности определения площади ($P \pm \Delta P$), м ²	809 ± 10
3	Формула, примененная для расчета предельной допустимой погрешности определения площади земельного участка (ΔP), м ²	$3,5 * 0,10 * \sqrt{(809,00)} = 10$
4	Площадь земельного участка согласно сведениям государственного кадастра недвижимости ($P_{\text{кад}}$), м ²	798
5	Оценка расхождения P и $P_{\text{кад}}$ ($P - P_{\text{кад}}$), м ²	11
6	Предельный минимальный и максимальный размеры земельного участка ($P_{\text{мин}}$ и $P_{\text{макс}}$), м ²	$P_{\text{мин}} = 300$ $P_{\text{макс}} = 1\,200$
7	Кадастровый или иной номер (обозначение) здания, сооружения, объекта незавершенного строительства, расположенного на земельном участке	74:42:0106004:779
8	Иные сведения	—

1. Сведения о характерных точках границы уточняемого земельного участка с кадастровым номером 74:42:0106004:251

Зона № 1							
Обозначение характерных точек границ	Существующие координаты, м		Уточненные координаты, м		Метод определения координат	Средняя квадратическая погрешность определения координат характерной точки (Mt), м	Формулы, примененные для расчета средней квадратической погрешности определения координат характерной точки (Mt), м
	X	Y	X	Y			
1	2	3	4	5	6	7	8
929	566 197,48	1 328 281,49	—	—	—	—	—
930	566 213,14	1 328 268,71	—	—			
921	566 225,98	1 328 259,77	—	—			
928	566 237,50	1 328 272,89	—	—			
931	566 209,06	1 328 295,08	—	—			
н1192У	—	—	566 225,90	1 328 261,12	Метод спутниковых геодезических измерений (определений)	0,10	
н1191У	—	—	566 236,57	1 328 275,42			
н1197У	—	—	566 209,46	1 328 296,11			
н1198У	—	—	566 197,27	1 328 282,99			
н1199У	—	—	566 219,68	1 328 265,37			
н1192У	—	—	566 225,90	1 328 261,12			

2. Сведения о частях границ уточняемого земельного участка с кадастровым номером 74:42:0106004:251

Обозначение части границ		Горизонтальное проложение (S), м	Описание прохождения части границ	Отметка о наличии земельного спора о местоположении границ земельного участка
от т.	до т.			
1	2	3	4	5
н1192У	н1191У	17,84	—	—
н1191У	н1197У	34,10		
н1197У	н1198У	17,91		
н1198У	н1199У	28,51		

1	2	3	4	5
н1199У	н1192У	7,53	—	—

3. Общие сведения об уточняемом земельном участке с кадастровым номером

74:42:0106004:251

№ п/п	Наименование характеристики земельного участка	Значение характеристики
1	2	3
1	Адрес земельного участка	Российская Федерация, Челябинская область, городской округ Трехгорный, город Трехгорный, территория Садоводческое некоммерческое товарищество собственников недвижимости Зеленый дол, земельный участок 251
	Местоположение земельного участка (при отсутствии присвоенного адреса)	—
	Дополнительные сведения о местоположении земельного участка	—
2	Площадь земельного участка ± величина погрешности определения площади (Р ± ΔР), м²	633 ± 9
3	Формула, примененная для расчета предельной допустимой погрешности определения площади земельного участка (ΔР), м²	3,5*0,10*√(633,00) = 9
4	Площадь земельного участка согласно сведениям государственного кадастра недвижимости (Ркад), м²	646
5	Оценка расхождения Р и Ркад (Р - Ркад), м²	13
6	Предельный минимальный и максимальный размеры земельного участка (Рмин и Рмакс), м²	Рмин = 300 Рмакс = 1 200
7	Кадастровый или иной номер (обозначение) здания, сооружения, объекта незавершенного строительства, расположенного на земельном участке	74:42:0106004:733
8	Иные сведения	—

1. Сведения о характерных точках границы уточняемого земельного участка с кадастровым номером

74:42:0106004:250

Зона №

1

Обозначение характерных точек границ	Существующие координаты, м		Уточненные координаты, м		Метод определения координат	Средняя квадратическая погрешность определения координат характерной точки (Mt), м	Формулы, примененные для расчета средней квадратической погрешности определения координат характерной точки (Mt), м
	X	Y	X	Y			

1	2	3	4	5	6	7	8
932	566 212,76	1 328 244,10	—	—	—	—	—
939	566 214,85	1 328 245,86	—	—			
940	566 217,37	1 328 248,93	—	—			
941	566 219,82	1 328 249,68	—	—			
921	566 225,98	1 328 259,77	—	—			
930	566 213,14	1 328 268,71	—	—			
929	566 197,48	1 328 281,49	—	—			
942	566 194,95	1 328 279,35	—	—			
933	566 183,58	1 328 268,04	—	—			
н1200У	—	—	566 214,34	1 328 246,03	Метод спутниковых геодезических измерений (определений)	0,10	
н1204У	—	—	566 219,22	1 328 251,84			
н1205У	—	—	566 222,18	1 328 252,61			
н1206У	—	—	566 225,03	1 328 253,90			
н1193У	—	—	566 229,66	1 328 258,43			
н1192У	—	—	566 225,90	1 328 261,12			
н1199У	—	—	566 219,68	1 328 265,37			
н1198У	—	—	566 197,27	1 328 282,99			
н1201У	—	—	566 184,38	1 328 268,70			
н1200У	—	—	566 214,34	1 328 246,03			

2. Сведения о частях границ уточняемого земельного участка с кадастровым номером

74:42:0106004:250

Обозначение части границ		Горизонтальное проложение (S), м	Описание прохождения части границ	Отметка о наличии земельного спора о местоположении границ земельного участка
от т.	до т.			
1	2	3	4	5
н1200У	н1204У	7,59	—	—

1	2	3	4	5
н1204У	н1205У	3,06	—	—
н1205У	н1206У	3,13		
н1206У	н1193У	6,48		
н1193У	н1192У	4,62		
н1192У	н1199У	7,53		
н1199У	н1198У	28,51		
н1198У	н1201У	19,24		
н1201У	н1200У	37,57		

3. Общие сведения об уточняемом земельном участке с кадастровым номером 74:42:0106004:250

№ п/п	Наименование характеристики земельного участка	Значение характеристики
1	2	3
1	Адрес земельного участка	Российская Федерация, Челябинская область, городской округ Трехгорный, город Трехгорный, территория Садоводческое некоммерческое товарищество собственников недвижимости Зеленый дол, земельный участок 250
	Местоположение земельного участка (при отсутствии присвоенного адреса)	—
	Дополнительные сведения о местоположении земельного участка	—
2	Площадь земельного участка \pm величина погрешности определения площади ($P \pm \Delta P$), м ²	734 ± 9
3	Формула, примененная для расчета предельной допустимой погрешности определения площади земельного участка (ΔP), м ²	$3,5 * 0,10 * \sqrt{(734,00)} = 9$
4	Площадь земельного участка согласно сведениям государственного кадастра недвижимости ($P_{\text{кад}}$), м ²	735
5	Оценка расхождения P и $P_{\text{кад}}$ ($P - P_{\text{кад}}$), м ²	1
6	Предельный минимальный и максимальный размеры земельного участка ($P_{\text{мин}}$ и $P_{\text{макс}}$), м ²	$P_{\text{мин}} = 300$ $P_{\text{макс}} = 1\,200$
7	Кадастровый или иной номер (обозначение) здания, сооружения, объекта незавершенного строительства, расположенного на земельном участке	74:42:0106004:956
8	Иные сведения	—

1. Сведения о характерных точках границы уточняемого земельного участка с кадастровым номером					74:42:0106004:25		
Зона № 1							
Обозначение характерных точек границ	Существующие координаты, м		Уточненные координаты, м		Метод определения координат	Средняя квадратическая погрешность определения координат характерной точки (Mt), м	Формулы, примененные для расчета средней квадратической погрешности определения координат характерной точки (Mt), м
	X	Y	X	Y			
1	2	3	4	5	6	7	8
179	566 513,47	1 328 146,10	—	—	—	—	—
180	566 520,37	1 328 140,35	—	—			
181	566 513,45	1 328 124,56	—	—			
182	566 519,45	1 328 120,40	—	—			
183	566 527,35	1 328 132,77	—	—			
184	566 538,78	1 328 146,26	—	—			
185	566 541,39	1 328 146,97	—	—			
186	566 543,95	1 328 153,46	—	—			
187	566 531,22	1 328 163,43	—	—			
н279У	—	—	566 520,20	1 328 122,74	Метод спутниковых геодезических измерений (определений)	0,10	
н280У	—	—	566 543,78	1 328 156,86			
н281У	—	—	566 535,65	1 328 163,02			
н282У	—	—	566 530,08	1 328 163,52			
н283У	—	—	566 515,25	1 328 147,85			
н284У	—	—	566 513,81	1 328 146,02			
н285У	—	—	566 521,35	1 328 139,85			
н286У	—	—	566 511,58	1 328 128,75			

1	2	3	4	5	6	7	8
н279У	—	—	566 520,20	1 328 122,74	Метод спутниковых геодезических измерений (определений)	0,10	—

2. Сведения о частях границ уточняемого земельного участка с кадастровым номером
74:42:0106004:25

Обозначение части границ		Горизонтальное проложение (S), м	Описание прохождения части границ	Отметка о наличии земельного спора о местоположении границ земельного участка
от т.	до т.			
1	2	3	4	5
н279У	н280У	41,48	—	—
н280У	н281У	10,20		
н281У	н282У	5,59		
н282У	н283У	21,57		
н283У	н284У	2,33		
н284У	н285У	9,74		
н285У	н286У	14,79		
н286У	н279У	10,51		

3. Общие сведения об уточняемом земельном участке с кадастровым номером
74:42:0106004:25

№ п/п	Наименование характеристики земельного участка	Значение характеристики
1	2	3
1	Адрес земельного участка	Российская Федерация, Челябинская область, городской округ Трехгорный, город Трехгорный, территория Садоводческое некоммерческое товарищество собственников недвижимости Зеленый дол, земельный участок 25
	Местоположение земельного участка (при отсутствии присвоенного адреса)	—
	Дополнительные сведения о местоположении земельного участка	—
2	Площадь земельного участка ± величина погрешности определения площади (Р ± ΔР), м²	584 ± 8
3	Формула, примененная для расчета предельной допустимой погрешности определения площади земельного участка (ΔР), м²	3,5*0,10*√(584,00) = 8
4	Площадь земельного участка согласно сведениям государственного кадастра недвижимости (Ркад), м²	596
5	Оценка расхождения Р и Ркад (Р - Ркад), м²	12
6	Предельный минимальный и максимальный размеры земельного участка (Рмин и Рмакс), м²	Рмин = 300 Рмакс = 1 200

1	2	3
7	Кадастровый или иной номер (обозначение) здания, сооружения, объекта незавершенного строительства, расположенного на земельном участке	—
8	Иные сведения	—

1. Сведения о характерных точках границы уточняемого земельного участка с кадастровым номером 74:42:0106004:249

Зона № 1							
Обозначение характерных точек границ	Существующие координаты, м		Уточненные координаты, м		Метод определения координат	Средняя квадратическая погрешность определения координат характерной точки (Mt), м	Формулы, примененные для расчета средней квадратической погрешности определения координат характерной точки (Mt), м
	X	Y	X	Y			
1	2	3	4	5	6	7	8
932	566 212,76	1 328 244,10	—	—	—	—	—
933	566 183,58	1 328 268,04	—	—			
934	566 181,85	1 328 265,46	—	—			
935	566 173,47	1 328 248,65	—	—			
936	566 175,66	1 328 246,29	—	—			
937	566 189,93	1 328 230,18	—	—			
938	566 194,66	1 328 224,98	—	—			
н1200У	—	—	566 214,34	1 328 246,03	Метод спутниковых геодезических измерений (определений)	0,10	
н1201У	—	—	566 184,38	1 328 268,70			
н1202У	—	—	566 173,35	1 328 250,34			
н1203У	—	—	566 195,25	1 328 226,65			
н1200У	—	—	566 214,34	1 328 246,03			

2. Сведения о частях границ уточняемого земельного участка с кадастровым номером 74:42:0106004:249

Обозначение части границ		Горизонтальное проложение (S), м	Описание прохождения части границ	Отметка о наличии земельного спора о местоположении границ земельного участка
от т.	до т.			

1	2	3	4	5
н1200У	н1201У	37,57	—	—
н1201У	н1202У	21,42		
н1202У	н1203У	32,26		
н1203У	н1200У	27,20		

3. Общие сведения об уточняемом земельном участке с кадастровым номером 74:42:0106004:249

№ п/п	Наименование характеристики земельного участка	Значение характеристики
1	2	3
1	Адрес земельного участка	Российская Федерация, Челябинская область, городской округ Трехгорный, город Трехгорный, территория Садоводческое некоммерческое товарищество собственников недвижимости Зеленый дол, земельный участок 249
	Местоположение земельного участка (при отсутствии присвоенного адреса)	—
	Дополнительные сведения о местоположении земельного участка	—
2	Площадь земельного участка \pm величина погрешности определения площади ($P \pm \Delta P$), м ²	838 ± 10
3	Формула, примененная для расчета предельной допустимой погрешности определения площади земельного участка (ΔP), м ²	$3,5 * 0,10 * \sqrt{(838,00)} = 10$
4	Площадь земельного участка согласно сведениям государственного кадастра недвижимости (Ркад), м ²	825
5	Оценка расхождения Р и Ркад ($P - P_{кад}$), м ²	13
6	Предельный минимальный и максимальный размеры земельного участка (Рмин и Рмакс), м ²	Рмин = 300 Рмакс = 1 200
7	Кадастровый или иной номер (обозначение) здания, сооружения, объекта незавершенного строительства, расположенного на земельном участке	74:42:0106004:732
8	Иные сведения	—

1. Сведения о характерных точках границы уточняемого земельного участка с кадастровым номером 74:42:0106004:245

Зона № 1							
Обозначение характерных точек границ	Существующие координаты, м		Уточненные координаты, м		Метод определения координат	Средняя квадратическая погрешность определения координат характерной точки (Mt), м	Формулы, примененные для расчета средней квадратической погрешности определения координат характерной точки (Mt), м
	X	Y	X	Y			
1	2	3	4	5	6	7	8
880	566 305,21	1 328 173,96	—	—	—	—	—
883	566 290,68	1 328 183,46	—	—			
884	566 266,27	1 328 163,54	—	—			
878	566 277,57	1 328 149,54	—	—			
н1137У	—	—	566 304,31	1 328 176,36	Метод спутниковых геодезических измерений (определений)	0,10	
н1142У	—	—	566 290,14	1 328 186,59			
н1143У	—	—	566 266,84	1 328 164,46			
н1138У	—	—	566 277,73	1 328 150,95			
н1137У	—	—	566 304,31	1 328 176,36			

2. Сведения о частях границ уточняемого земельного участка с кадастровым номером 74:42:0106004:245

Обозначение части границ		Горизонтальное проложение (S), м	Описание прохождения части границ	Отметка о наличии земельного спора о местоположении границ земельного участка
от т.	до т.			
1	2	3	4	5
н1137У	н1142У	17,48	—	—
н1142У	н1143У	32,13		
н1143У	н1138У	17,35		
н1138У	н1137У	36,77		

3. Общие сведения об уточняемом земельном участке с кадастровым номером 74:42:0106004:245

№ п/п	Наименование характеристики земельного участка	Значение характеристики
-------	--	-------------------------

1	2	3
1	Адрес земельного участка	Российская Федерация, Челябинская область, городской округ Трехгорный, город Трехгорный, территория Садоводческое некоммерческое товарищество собственников недвижимости Зеленый дол, земельный участок 245
	Местоположение земельного участка (при отсутствии присвоенного адреса)	—
	Дополнительные сведения о местоположении земельного участка	—
2	Площадь земельного участка ± величина погрешности определения площади ($P \pm \Delta P$), м²	594 ± 9
3	Формула, примененная для расчета предельной допустимой погрешности определения площади земельного участка (ΔP), м²	$3,5 * 0,10 * \sqrt{(594,00)} = 9$
4	Площадь земельного участка согласно сведениям государственного кадастра недвижимости ($P_{\text{кад}}$), м²	592
5	Оценка расхождения P и $P_{\text{кад}}$ ($P - P_{\text{кад}}$), м²	2
6	Предельный минимальный и максимальный размеры земельного участка ($P_{\text{мин}}$ и $P_{\text{макс}}$), м²	$P_{\text{мин}} = 300$ $P_{\text{макс}} = 1\,200$
7	Кадастровый или иной номер (обозначение) здания, сооружения, объекта незавершенного строительства, расположенного на земельном участке	—
8	Иные сведения	—

1. Сведения о характерных точках границы уточняемого земельного участка с кадастровым номером 74:42:0106004:244							
Зона № 1							
Обозначение характерных точек границ	Существующие координаты, м		Уточненные координаты, м		Метод определения координат	Средняя квадратическая погрешность определения координат характерной точки (Mt), м	Формулы, примененные для расчета средней квадратической погрешности определения координат характерной точки (Mt), м
	X	Y	X	Y			
1	2	3	4	5	6	7	8
878	566 277,57	1 328 149,54	—	—	—	—	—
874	566 284,90	1 328 133,56	—	—			
873	566 287,73	1 328 136,71	—	—			
872	566 308,47	1 328 157,78	—	—			

1	2	3	4	5	6	7	8
879	566 317,72	1 328 166,33	—	—	—	—	—
880	566 305,21	1 328 173,96	—	—			
н1135У	—	—	566 309,13	1 328 160,12	Метод спутниковых геодезических измерений (определений)	0,10	
н1136У	—	—	566 317,44	1 328 167,26			
н1137У	—	—	566 304,31	1 328 176,36			
н1138У	—	—	566 277,73	1 328 150,95			
н1131У	—	—	566 287,51	1 328 138,24			
н1139У	—	—	566 295,86	1 328 146,21			
н1129У	—	—	566 300,86	1 328 151,81			
н1135У	—	—	566 309,13	1 328 160,12			

2. Сведения о частях границ уточняемого земельного участка с кадастровым номером
74:42:0106004:244

Обозначение части границ		Горизонтальное проложение (S), м	Описание прохождения части границ	Отметка о наличии земельного спора о местоположении границ земельного участка
от т.	до т.			
1	2	3	4	5
н1135У	н1136У	10,96	—	—
н1136У	н1137У	15,98		
н1137У	н1138У	36,77		
н1138У	н1131У	16,04		
н1131У	н1139У	11,54		
н1139У	н1129У	7,51		
н1129У	н1135У	11,72		

3. Общие сведения об уточняемом земельном участке с кадастровым номером
74:42:0106004:244

№ п/п	Наименование характеристики земельного участка	Значение характеристики
1	2	3

1	2	3
1	Адрес земельного участка	Российская Федерация, Челябинская область, городской округ Трехгорный, город Трехгорный, территория Садоводческое некоммерческое товарищество собственников недвижимости Зеленый дол, земельный участок 244
	Местоположение земельного участка (при отсутствии присвоенного адреса)	—
	Дополнительные сведения о местоположении земельного участка	—
2	Площадь земельного участка ± величина погрешности определения площади ($P \pm \Delta P$), м²	609 ± 9
3	Формула, примененная для расчета предельной допустимой погрешности определения площади земельного участка (ΔP), м²	$3,5 \cdot 0,10 \cdot \sqrt{(609,00)} = 9$
4	Площадь земельного участка согласно сведениям государственного кадастра недвижимости ($P_{\text{кад}}$), м²	627
5	Оценка расхождения P и $P_{\text{кад}}$ ($P - P_{\text{кад}}$), м²	18
6	Предельный минимальный и максимальный размеры земельного участка ($P_{\text{мин}}$ и $P_{\text{макс}}$), м²	$P_{\text{мин}} = 300$ $P_{\text{макс}} = 1\,200$
7	Кадастровый или иной номер (обозначение) здания, сооружения, объекта незавершенного строительства, расположенного на земельном участке	—
8	Иные сведения	—

1. Сведения о характерных точках границы уточняемого земельного участка с кадастровым номером 74:42:0106004:243							
Зона №		1					
Обозначение характерных точек границ	Существующие координаты, м		Уточненные координаты, м		Метод определения координат	Средняя квадратическая погрешность определения координат характерной точки (Mt), м	Формулы, примененные для расчета средней квадратической погрешности определения координат характерной точки (Mt), м
	X	Y	X	Y			
1	2	3	4	5	6	7	8
872	566 308,47	1 328 157,78	—	—	—	—	—
873	566 287,73	1 328 136,71	—	—			
874	566 284,90	1 328 133,56	—	—			
875	566 293,86	1 328 119,21	—	—			

1	2	3	4	5	6	7	8
859	566 307,92	1 328 131,50	—	—	—	—	—
858	566 315,76	1 328 137,69	—	—			
857	566 314,48	1 328 139,38	—	—			
876	566 311,71	1 328 142,66	—	—			
877	566 318,10	1 328 149,74	—	—			
н1120У	—	—	566 320,14	1 328 149,33	Метод спутниковых геодезических измерений (определений)	0,10	
н1126У	—	—	566 318,30	1 328 151,23			
н1127У	—	—	566 317,25	1 328 152,46			
н1128У	—	—	566 309,11	1 328 160,13			
н1129У	—	—	566 300,86	1 328 151,81			
н1130У	—	—	566 295,88	1 328 146,21			
н1131У	—	—	566 287,51	1 328 138,24			
н1132У	—	—	566 286,09	1 328 136,87			
н1133У	—	—	566 285,30	1 328 135,47			
н1134У	—	—	566 294,50	1 328 120,95			
н1100У	—	—	566 307,92	1 328 132,88			
н1099У	—	—	566 314,82	1 328 139,65			
н1098У	—	—	566 312,75	1 328 142,05			
н1097У	—	—	566 317,23	1 328 146,27			
н1120У	—	—	566 320,14	1 328 149,33			

2. Сведения о частях границ уточняемого земельного участка с кадастровым номером

74:42:0106004:243

Обозначение части границ		Горизонтальное проложение (S), м	Описание прохождения части границ	Отметка о наличии земельного спора о местоположении границ земельного участка
от т.	до т.			
1	2	3	4	5
н1120У	н1126У	2,64	—	—
н1126У	н1127У	1,62		
н1127У	н1128У	11,18		
н1128У	н1129У	11,72		
н1129У	н1130У	7,49		
н1130У	н1131У	11,56		
н1131У	н1132У	1,97		
н1132У	н1133У	1,61		
н1133У	н1134У	17,19		
н1134У	н1100У	17,96		
н1100У	н1099У	9,67		
н1099У	н1098У	3,17		
н1098У	н1097У	6,15		
н1097У	н1120У	4,22		

3. Общие сведения об уточняемом земельном участке с кадастровым номером

74:42:0106004:243

№ п/п	Наименование характеристики земельного участка	Значение характеристики
1	2	3
1	Адрес земельного участка	Российская Федерация, Челябинская область, городской округ Трехгорный, город Трехгорный, территория Садоводческое некоммерческое товарищество собственников недвижимости Зеленый дол, земельный участок 243
	Местоположение земельного участка (при отсутствии присвоенного адреса)	—
	Дополнительные сведения о местоположении земельного участка	—
2	Площадь земельного участка ± величина погрешности определения площади ($P \pm \Delta P$), м²	623 ± 9
3	Формула, примененная для расчета предельной допустимой погрешности определения площади земельного участка (ΔP), м²	$3,5 \cdot 0,10 \cdot \sqrt{(623,00)} = 9$
4	Площадь земельного участка согласно сведениям государственного кадастра недвижимости (Ркад), м²	601

1	2	3
5	Оценка расхождения Р и Ркад (Р - Ркад), м²	22
6	Предельный минимальный и максимальный размеры земельного участка (Рмин и Рмакс), м²	Рмин = 300 Рмакс = 1 200
7	Кадастровый или иной номер (обозначение) здания, сооружения, объекта незавершенного строительства, расположенного на земельном участке	74:42:0106004:763
8	Иные сведения	—

1. Сведения о характерных точках границы уточняемого земельного участка с кадастровым номером 74:42:0106004:242

Зона № <u>1</u>							
Обозначение характерных точек границ	Существующие координаты, м		Уточненные координаты, м		Метод определения координат	Средняя квадратическая погрешность определения координат характерной точки (Mt), м	Формулы, примененные для расчета средней квадратической погрешности определения координат характерной точки (Mt), м
	X	Y	X	Y			
1	2	3	4	5	6	7	8
842	566 333,03	1 328 129,11	—	—	—	—	—
854	566 327,60	1 328 134,49	—	—			
855	566 321,12	1 328 140,39	—	—			
856	566 318,55	1 328 143,12	—	—			
857	566 314,48	1 328 139,38	—	—			
858	566 315,76	1 328 137,69	—	—			
859	566 307,92	1 328 131,50	—	—			
843	566 321,44	1 328 116,28	—	—			
н1088У	—	—	566 322,41	1 328 118,68	Метод спутниковых геодезических измерений (определений)	0,10	—
н1096У	—	—	566 333,38	1 328 130,13			
н1097У	—	—	566 317,23	1 328 146,27			
н1098У	—	—	566 312,75	1 328 142,05			

1	2	3	4	5	6	7	8
н1099У	—	—	566 314,82	1 328 139,65	Метод спутниковых геодезических измерений (определений)	0,10	—
н1100У	—	—	566 307,92	1 328 132,88			
н1088У	—	—	566 322,41	1 328 118,68			

2. Сведения о частях границ уточняемого земельного участка с кадастровым номером
74:42:0106004:242

Обозначение части границ		Горизонтальное проложение (S), м	Описание прохождения части границ	Отметка о наличии земельного спора о местоположении границ земельного участка
от т.	до т.			
1	2	3	4	5
н1088У	н1096У	15,86	—	—
н1096У	н1097У	22,83		
н1097У	н1098У	6,15		
н1098У	н1099У	3,17		
н1099У	н1100У	9,67		
н1100У	н1088У	20,29		

3. Общие сведения об уточняемом земельном участке с кадастровым номером
74:42:0106004:242

№ п/п	Наименование характеристики земельного участка	Значение характеристики
1	2	3
1	Адрес земельного участка	Российская Федерация, Челябинская область, городской округ Трехгорный, город Трехгорный, территория Садоводческое некоммерческое товарищество собственников недвижимости Зеленый дол, земельный участок 242
	Местоположение земельного участка (при отсутствии присвоенного адреса)	—
	Дополнительные сведения о местоположении земельного участка	—
2	Площадь земельного участка ± величина погрешности определения площади (Р ± ΔР), м²	339 ± 6
3	Формула, примененная для расчета предельной допустимой погрешности определения площади земельного участка (ΔР), м²	3,5*0,10*√(339,00) = 6
4	Площадь земельного участка согласно сведениям государственного кадастра недвижимости (Ркад), м²	326
5	Оценка расхождения Р и Ркад (Р - Ркад), м²	13

1	2	3
6	Предельный минимальный и максимальный размеры земельного участка (Рмин и Рмакс), м²	Рмин = 300 Рмакс = 1 200
7	Кадастровый или иной номер (обозначение) здания, сооружения, объекта незавершенного строительства, расположенного на земельном участке	—
8	Иные сведения	—

1. Сведения о характерных точках границы уточняемого земельного участка с кадастровым номером 74:42:0106004:241

Зона № 1							
Обозначение характерных точек границ	Существующие координаты, м		Уточненные координаты, м		Метод определения координат	Средняя квадратическая погрешность определения координат характерной точки (Mt), м	Формулы, примененные для расчета средней квадратической погрешности определения координат характерной точки (Mt), м
	X	Y	X	Y			
1	2	3	4	5	6	7	8
843	566 321,44	1 328 116,28	—	—	—	—	—
859	566 307,92	1 328 131,50	—	—			
875	566 293,86	1 328 119,21	—	—			
881	566 298,55	1 328 111,91	—	—			
882	566 309,70	1 328 100,01	—	—			
848	566 312,54	1 328 101,77	—	—			
847	566 321,27	1 328 108,92	—	—			
846	566 323,17	1 328 113,15	—	—			
845	566 322,82	1 328 114,29	—	—			
844	566 321,14	1 328 116,30	—	—			
н1091У	—	—	566 319,81	1 328 109,09	Метод спутниковых геодезических измерений (определений)	0,10	
н1090У	—	—	566 322,40	1 328 112,33			
н1089У	—	—	566 323,72	1 328 115,53			
н1088У	—	—	566 322,41	1 328 118,68			

1	2	3	4	5	6	7	8
н1100У	—	—	566 307,92	1 328 132,88	Метод спутниковых геодезических измерений (определений)	0,10	—
н1134У	—	—	566 294,50	1 328 120,95			
н1140У	—	—	566 293,80	1 328 120,33			
н1141У	—	—	566 310,35	1 328 100,63			
н1092У	—	—	566 314,06	1 328 103,95			
н1091У	—	—	566 319,81	1 328 109,09			

2. Сведения о частях границ уточняемого земельного участка с кадастровым номером 74:42:0106004:241

Обозначение части границ		Горизонтальное проложение (S), м	Описание прохождения части границ	Отметка о наличии земельного спора о местоположении границ земельного участка
от т.	до т.			
1	2	3	4	5
н1091У	н1090У	4,15	—	—
н1090У	н1089У	3,46		
н1089У	н1088У	3,41		
н1088У	н1100У	20,29		
н1100У	н1134У	17,96		
н1134У	н1140У	0,94		
н1140У	н1141У	25,73		
н1141У	н1092У	4,98		
н1092У	н1091У	7,71		

3. Общие сведения об уточняемом земельном участке с кадастровым номером 74:42:0106004:241

№ п/п	Наименование характеристики земельного участка	Значение характеристики
1	2	3

1	2	3
1	Адрес земельного участка	Российская Федерация, Челябинская область, городской округ Трехгорный, город Трехгорный, территория Садоводческое некоммерческое товарищество собственников недвижимости Зеленый дол, земельный участок 241
	Местоположение земельного участка (при отсутствии присвоенного адреса)	—
	Дополнительные сведения о местоположении земельного участка	—
2	Площадь земельного участка ± величина погрешности определения площади ($P \pm \Delta P$), м²	506 ± 8
3	Формула, примененная для расчета предельной допустимой погрешности определения площади земельного участка (ΔP), м²	$3,5 * 0,10 * \sqrt{(506,00)} = 8$
4	Площадь земельного участка согласно сведениям государственного кадастра недвижимости ($R_{\text{кад}}$), м²	496
5	Оценка расхождения P и $R_{\text{кад}}$ ($P - R_{\text{кад}}$), м²	10
6	Предельный минимальный и максимальный размеры земельного участка ($R_{\text{мин}}$ и $R_{\text{макс}}$), м²	$R_{\text{мин}} = 300$ $R_{\text{макс}} = 1\,200$
7	Кадастровый или иной номер (обозначение) здания, сооружения, объекта незавершенного строительства, расположенного на земельном участке	74:42:0106004:887
8	Иные сведения	—

1. Сведения о характерных точках границы уточняемого земельного участка с кадастровым номером 74:42:0106004:240							
Зона № 1							
Обозначение характерных точек границ	Существующие координаты, м		Уточненные координаты, м		Метод определения координат	Средняя квадратическая погрешность определения координат характерной точки (Mt), м	Формулы, примененные для расчета средней квадратической погрешности определения координат характерной точки (Mt), м
	X	Y	X	Y			
1	2	3	4	5	6	7	8
839	566 332,13	1 328 102,60	—	—	—	—	—
840	566 346,33	1 328 122,27	—	—			
841	566 335,19	1 328 131,27	—	—			
842	566 333,03	1 328 129,11	—	—			

1	2	3	4	5	6	7	8
843	566 321,44	1 328 116,28	—	—	—	—	
844	566 321,14	1 328 116,30	—	—			
845	566 322,82	1 328 114,29	—	—			
846	566 323,17	1 328 113,15	—	—			
847	566 321,27	1 328 108,92	—	—			
848	566 312,54	1 328 101,77	—	—			
849	566 314,71	1 328 099,24	—	—			
850	566 317,64	1 328 098,76	—	—			
851	566 320,18	1 328 095,32	—	—			
852	566 327,11	1 328 103,01	—	—			
853	566 330,06	1 328 100,37	—	—			
н1084У	—	—	566 331,64	1 328 103,47	Метод спутниковых геодезических измерений (определений)	0,10	—
н1085У	—	—	566 346,42	1 328 123,39			
н1086У	—	—	566 335,35	1 328 131,99			
н1087У	—	—	566 333,37	1 328 130,14			
н1088У	—	—	566 322,41	1 328 118,68			
н1089У	—	—	566 323,72	1 328 115,53			
н1090У	—	—	566 322,40	1 328 112,33			
н1091У	—	—	566 319,81	1 328 109,09			
н1092У	—	—	566 314,06	1 328 103,95			
н1093У	—	—	566 320,10	1 328 096,24			
н1094У	—	—	566 325,22	1 328 101,50			
н1095У	—	—	566 327,61	1 328 098,83			

1	2	3	4	5	6	7	8
н1084У	—	—	566 331,64	1 328 103,47	Метод спутниковых геодезических измерений (определений)	0,10	—
2. Сведения о частях границ уточняемого земельного участка с кадастровым номером 74:42:0106004:240							
Обозначение части границ		Горизонтальное проложение (S), м	Описание прохождения части границ		Отметка о наличии земельного спора о местоположении границ земельного участка		
от т.	до т.						
1	2	3	4		5		
н1084У	н1085У	24,80	—		—		
н1085У	н1086У	14,02					
н1086У	н1087У	2,71					
н1087У	н1088У	15,86					
н1088У	н1089У	3,41					
н1089У	н1090У	3,46					
н1090У	н1091У	4,15					
н1091У	н1092У	7,71					
н1092У	н1093У	9,79					
н1093У	н1094У	7,34					
н1094У	н1095У	3,58					
н1095У	н1084У	6,15					
3. Общие сведения об уточняемом земельном участке с кадастровым номером 74:42:0106004:240							
№ п/п	Наименование характеристики земельного участка			Значение характеристики			
1	2			3			
1	Адрес земельного участка			Российская Федерация, Челябинская область, городской округ Трехгорный, город Трехгорный, территория Садоводческое некоммерческое товарищество собственников недвижимости Зеленый дол, земельный участок 240			
	Местоположение земельного участка (при отсутствии присвоенного адреса)			—			
	Дополнительные сведения о местоположении земельного участка			—			
2	Площадь земельного участка ± величина погрешности определения площади (Р ± ΔР), м²			498 ± 8			
3	Формула, примененная для расчета предельной допустимой погрешности определения площади земельного участка (ΔР), м²			3,5*0,10*√(498,00) = 8			

1	2	3
4	Площадь земельного участка согласно сведениям государственного кадастра недвижимости (Ркад), м²	499
5	Оценка расхождения Р и Ркад (Р - Ркад), м²	1
6	Предельный минимальный и максимальный размеры земельного участка (Рмин и Рмакс), м²	Рмин = 300 Рмакс = 1 200
7	Кадастровый или иной номер (обозначение) здания, сооружения, объекта незавершенного строительства, расположенного на земельном участке	74:42:0106004:830
8	Иные сведения	—

1. Сведения о характерных точках границы уточняемого земельного участка с кадастровым номером 74:42:0106004:239

Зона № 1

Обозначение характерных точек границ	Существующие координаты, м		Уточненные координаты, м		Метод определения координат	Средняя квадратическая погрешность определения координат характерной точки (Mt), м	Формулы, примененные для расчета средней квадратической погрешности определения координат характерной точки (Mt), м
	X	Y	X	Y			
1	2	3	4	5	6	7	8
861	566 362,41	1 328 108,76	—	—	—	—	—
840	566 346,33	1 328 122,27	—	—			
839	566 332,13	1 328 102,60	—	—			
863	566 340,15	1 328 094,27	—	—			
864	566 351,03	1 328 099,99	—	—			
н1101У	—	—	566 362,12	1 328 109,78	Метод спутниковых геодезических измерений (определений)	0,10	
н1085У	—	—	566 346,42	1 328 123,39			
н1110У	—	—	566 331,62	1 328 103,46			
н1111У	—	—	566 336,03	1 328 099,56			
н1112У	—	—	566 338,87	1 328 096,78			

1	2	3	4	5	6	7	8
н1113У	—	—	566 340,43	1 328 095,74	Метод спутниковых геодезических измерений (определений)	0,10	—
н1114У	—	—	566 343,64	1 328 096,63			
н1101У	—	—	566 362,12	1 328 109,78			

2. Сведения о частях границ уточняемого земельного участка с кадастровым номером 74:42:0106004:239

Обозначение части границ		Горизонтальное проложение (S), м	Описание прохождения части границ	Отметка о наличии земельного спора о местоположении границ земельного участка
от т.	до т.			
1	2	3	4	5
н1101У	н1085У	20,78	—	—
н1085У	н1110У	24,82		
н1110У	н1111У	5,89		
н1111У	н1112У	3,97		
н1112У	н1113У	1,87		
н1113У	н1114У	3,33		
н1114У	н1101У	22,68		

3. Общие сведения об уточняемом земельном участке с кадастровым номером 74:42:0106004:239

№ п/п	Наименование характеристики земельного участка	Значение характеристики
1	2	3
1	Адрес земельного участка	Российская Федерация, Челябинская область, городской округ Трехгорный, город Трехгорный, территория Садоводческое некоммерческое товарищество собственников недвижимости Зеленый дол, земельный участок 239
	Местоположение земельного участка (при отсутствии присвоенного адреса)	—
	Дополнительные сведения о местоположении земельного участка	—
2	Площадь земельного участка ± величина погрешности определения площади ($P \pm \Delta P$), м²	416 ± 7
3	Формула, примененная для расчета предельной допустимой погрешности определения площади земельного участка (ΔP), м²	$3,5 \cdot 0,10 \cdot \sqrt{(416,00)} = 7$
4	Площадь земельного участка согласно сведениям государственного кадастра недвижимости (Ркад), м²	420

1	2	3
5	Оценка расхождения Р и Ркад (Р - Ркад), м²	4
6	Предельный минимальный и максимальный размеры земельного участка (Рмин и Рмакс), м²	Рмин = 300 Рмакс = 1 200
7	Кадастровый или иной номер (обозначение) здания, сооружения, объекта незавершенного строительства, расположенного на земельном участке	—
8	Иные сведения	—

1. Сведения о характерных точках границы уточняемого земельного участка с кадастровым номером 74:42:0106004:238

Зона № 1							
Обозначение характерных точек границ	Существующие координаты, м		Уточненные координаты, м		Метод определения координат	Средняя квадратическая погрешность определения координат характерной точки (Mt), м	Формулы, примененные для расчета средней квадратической погрешности определения координат характерной точки (Mt), м
	X	Y	X	Y			
1	2	3	4	5	6	7	8
860	566 359,24	1 328 134,83	—	—	—	—	—
840	566 346,33	1 328 122,27	—	—			
861	566 362,41	1 328 108,76	—	—			
862	566 375,60	1 328 120,33	—	—			
н1101У	—	—	566 362,12	1 328 109,78	Метод спутниковых геодезических измерений (определений)	0,10	
н1102У	—	—	566 366,72	1 328 113,60			
н1103У	—	—	566 368,67	1 328 115,34			
н1104У	—	—	566 370,46	1 328 117,32			
н1105У	—	—	566 374,66	1 328 120,60			
н1106У	—	—	566 369,33	1 328 125,71			
н1107У	—	—	566 363,01	1 328 132,01			

1	2	3	4	5	6	7	8
н1108У	—	—	566 359,13	1 328 136,02	Метод спутниковых геодезических измерений (определений)	0,10	—
н1109У	—	—	566 355,60	1 328 132,37			
н1085У	—	—	566 346,42	1 328 123,39			
н1101У	—	—	566 362,12	1 328 109,78			

2. Сведения о частях границ уточняемого земельного участка с кадастровым номером 74:42:0106004:238

Обозначение части границ		Горизонтальное проложение (S), м	Описание прохождения части границ	Отметка о наличии земельного спора о местоположении границ земельного участка
от т.	до т.			
1	2	3	4	5
н1101У	н1102У	5,98	—	—
н1102У	н1103У	2,61		
н1103У	н1104У	2,67		
н1104У	н1105У	5,33		
н1105У	н1106У	7,38		
н1106У	н1107У	8,92		
н1107У	н1108У	5,58		
н1108У	н1109У	5,08		
н1109У	н1085У	12,84		
н1085У	н1101У	20,78		

3. Общие сведения об уточняемом земельном участке с кадастровым номером 74:42:0106004:238

№ п/п	Наименование характеристики земельного участка	Значение характеристики
1	2	3
1	Адрес земельного участка	Российская Федерация, Челябинская область, городской округ Трехгорный, город Трехгорный, территория Садоводческое некоммерческое товарищество собственников недвижимости Зеленый дол, земельный участок 238
	Местоположение земельного участка (при отсутствии присвоенного адреса)	—
	Дополнительные сведения о местоположении земельного участка	—
2	Площадь земельного участка ± величина погрешности определения площади ($P \pm \Delta P$), м²	363 ± 7

1	2	3
3	Формула, примененная для расчета предельной допустимой погрешности определения площади земельного участка (ΔP), м ²	$3,5*0,10*\sqrt{(363,00)} = 7$
4	Площадь земельного участка согласно сведениям государственного кадастра недвижимости (Ркад), м ²	379
5	Оценка расхождения Р и Ркад (Р - Ркад), м ²	16
6	Предельный минимальный и максимальный размеры земельного участка (Рмин и Рмакс), м ²	Рмин = 300 Рмакс = 1 200
7	Кадастровый или иной номер (обозначение) здания, сооружения, объекта незавершенного строительства, расположенного на земельном участке	74:42:0106004:807; 74:42:0106004:966
8	Иные сведения	—

1. Сведения о характерных точках границы уточняемого земельного участка с кадастровым номером 74:42:0106004:237

Зона № 1

Обозначение характерных точек границ	Существующие координаты, м		Уточненные координаты, м		Метод определения координат	Средняя квадратическая погрешность определения координат характерной точки (Mt), м	Формулы, примененные для расчета средней квадратической погрешности определения координат характерной точки (Mt), м
	X	Y	X	Y			
1	2	3	4	5	6	7	8
860	566 359,24	1 328 134,83	—	—	—	—	—
870	566 354,48	1 328 139,22	—	—			
871	566 347,52	1 328 144,71	—	—			
841	566 335,19	1 328 131,27	—	—			
840	566 346,33	1 328 122,27	—	—			
н1108У	—	—	566 359,13	1 328 136,02	Метод спутниковых геодезических измерений (определений)	0,10	
н1121У	—	—	566 352,14	1 328 142,11			
н1122У	—	—	566 349,84	1 328 144,13			
н1118У	—	—	566 347,29	1 328 146,14			

1	2	3	4	5	6	7	8
н1123У	—	—	566 342,80	1 328 140,52	Метод спутниковых геодезических измерений (определений)	0,10	—
н1124У	—	—	566 337,92	1 328 135,21			
н1125У	—	—	566 335,37	1 328 132,04			
н1085У	—	—	566 346,42	1 328 123,39			
н1109У	—	—	566 355,60	1 328 132,37			
н1108У	—	—	566 359,13	1 328 136,02			

2. Сведения о частях границ уточняемого земельного участка с кадастровым номером 74:42:0106004:237

Обозначение части границ		Горизонтальное проложение (S), м	Описание прохождения части границ	Отметка о наличии земельного спора о местоположении границ земельного участка
от т.	до т.			
1	2	3	4	5
н1108У	н1121У	9,27	—	—
н1121У	н1122У	3,06		
н1122У	н1118У	3,25		
н1118У	н1123У	7,19		
н1123У	н1124У	7,21		
н1124У	н1125У	4,07		
н1125У	н1085У	14,03		
н1085У	н1109У	12,84		
н1109У	н1108У	5,08		

3. Общие сведения об уточняемом земельном участке с кадастровым номером 74:42:0106004:237

№ п/п	Наименование характеристики земельного участка	Значение характеристики
1	2	3

1	2	3
1	Адрес земельного участка	Российская Федерация, Челябинская область, городской округ Трехгорный, город Трехгорный, территория Садоводческое некоммерческое товарищество собственников недвижимости Зеленый дол, земельный участок 237
	Местоположение земельного участка (при отсутствии присвоенного адреса)	—
	Дополнительные сведения о местоположении земельного участка	—
2	Площадь земельного участка ± величина погрешности определения площади ($P \pm \Delta P$), м²	270 ± 6
3	Формула, примененная для расчета предельной допустимой погрешности определения площади земельного участка (ΔP), м²	$3,5 * 0,10 * \sqrt{(270,00)} = 6$
4	Площадь земельного участка согласно сведениям государственного кадастра недвижимости ($P_{\text{кад}}$), м²	270
5	Оценка расхождения P и $P_{\text{кад}}$ ($P - P_{\text{кад}}$), м²	0
6	Предельный минимальный и максимальный размеры земельного участка ($P_{\text{мин}}$ и $P_{\text{макс}}$), м²	$P_{\text{мин}} = 300$ $P_{\text{макс}} = 1\,200$
7	Кадастровый или иной номер (обозначение) здания, сооружения, объекта незавершенного строительства, расположенного на земельном участке	74:42:0106004:862
8	Иные сведения	—

1. Сведения о характерных точках границы уточняемого земельного участка с кадастровым номером 74:42:0106004:236

Зона № <u>1</u>							
Обозначение характерных точек границ	Существующие координаты, м		Уточненные координаты, м		Метод определения координат	Средняя квадратическая погрешность определения координат характерной точки (M_t), м	Формулы, примененные для расчета средней квадратической погрешности определения координат характерной точки (M_t), м
	X	Y	X	Y			
1	2	3	4	5	6	7	8
865	566 334,93	1 328 131,74	—	—	—	—	—
866	566 346,82	1 328 145,91	—	—			
867	566 330,63	1 328 160,08	—	—			
868	566 316,60	1 328 145,84	—	—			

1	2	3	4	5	6	7	8
856	566 318,55	1 328 143,12	—	—	—	—	—
869	566 332,81	1 328 129,79	—	—			
н1115У	—	—	566 333,40	1 328 130,14	Метод спутниковых геодезических измерений (определений)	0,10	
н1086У	—	—	566 335,35	1 328 131,99			
н1116У	—	—	566 337,92	1 328 135,26			
н1117У	—	—	566 342,78	1 328 140,49			
н1118У	—	—	566 347,29	1 328 146,14			
н1119У	—	—	566 330,93	1 328 160,49			
н1120У	—	—	566 320,14	1 328 149,33			
н1097У	—	—	566 317,23	1 328 146,27			
н1115У	—	—	566 333,40	1 328 130,14			

2. Сведения о частях границ уточняемого земельного участка с кадастровым номером

74:42:0106004:236

Обозначение части границ		Горизонтальное проложение (S), м	Описание прохождения части границ	Отметка о наличии земельного спора о местоположении границ земельного участка
от т.	до т.			
1	2	3	4	5
н1115У	н1086У	2,69	—	—
н1086У	н1116У	4,16		
н1116У	н1117У	7,14		
н1117У	н1118У	7,23		
н1118У	н1119У	21,76		
н1119У	н1120У	15,52		
н1120У	н1097У	4,22		
н1097У	н1115У	22,84		

3. Общие сведения об уточняемом земельном участке с кадастровым номером

74:42:0106004:236

№ п/п	Наименование характеристики земельного участка	Значение характеристики
-------	--	-------------------------

1	2	3
1	Адрес земельного участка	Российская Федерация, Челябинская область, городской округ Трехгорный, город Трехгорный, территория Садоводческое некоммерческое товарищество собственников недвижимости Зеленый дол, земельный участок 236
	Местоположение земельного участка (при отсутствии присвоенного адреса)	—
	Дополнительные сведения о местоположении земельного участка	—
2	Площадь земельного участка ± величина погрешности определения площади ($P \pm \Delta P$), м²	460 ± 8
3	Формула, примененная для расчета предельной допустимой погрешности определения площади земельного участка (ΔP), м²	$3,5 \cdot 0,10 \cdot \sqrt{(460,00)} = 8$
4	Площадь земельного участка согласно сведениям государственного кадастра недвижимости ($P_{\text{кад}}$), м²	468
5	Оценка расхождения P и $P_{\text{кад}}$ ($P - P_{\text{кад}}$), м²	8
6	Предельный минимальный и максимальный размеры земельного участка ($P_{\text{мин}}$ и $P_{\text{макс}}$), м²	$P_{\text{мин}} = 300$ $P_{\text{макс}} = 1\,200$
7	Кадастровый или иной номер (обозначение) здания, сооружения, объекта незавершенного строительства, расположенного на земельном участке	—
8	Иные сведения	—

1. Сведения о характерных точках границы уточняемого земельного участка с кадастровым номером

74:42:0106004:234

Зона № 1							
Обозначение характерных точек границ	Существующие координаты, м		Уточненные координаты, м		Метод определения координат	Средняя квадратическая погрешность определения координат характерной точки (Mt), м	Формулы, примененные для расчета средней квадратической погрешности определения координат характерной точки (Mt), м
	X	Y	X	Y			
1	2	3	4	5	6	7	8
835	566 366,11	1 328 164,66	—	—	—	—	—
902	566 349,42	1 328 147,24	—	—			
903	566 359,69	1 328 138,91	—	—			
889	566 375,61	1 328 157,00	—	—			

1	2	3	4	5	6	7	8
н1069У	—	—	566 366,38	1 328 165,80	Метод спутниковых геодезических измерений (определений)	0,10	—
н1068У	—	—	566 366,14	1 328 166,00			
н1161У	—	—	566 362,27	1 328 161,44			
н1162У	—	—	566 361,77	1 328 161,90			
н1163У	—	—	566 349,74	1 328 148,66			
н1164У	—	—	566 351,71	1 328 146,56			
н1165У	—	—	566 354,82	1 328 143,88			
н1154У	—	—	566 359,35	1 328 140,07			
н1151У	—	—	566 375,50	1 328 158,01			
н1069У	—	—	566 366,38	1 328 165,80			

2. Сведения о частях границ уточняемого земельного участка с кадастровым номером
74:42:0106004:234

Обозначение части границ		Горизонтальное проложение (S), м	Описание прохождения части границ	Отметка о наличии земельного спора о местоположении границ земельного участка
от т.	до т.			
1	2	3	4	5
н1069У	н1068У	0,31	—	—
н1068У	н1161У	5,98		
н1161У	н1162У	0,68		
н1162У	н1163У	17,89		
н1163У	н1164У	2,88		
н1164У	н1165У	4,11		
н1165У	н1154У	5,92		
н1154У	н1151У	24,14		
н1151У	н1069У	11,99		

3. Общие сведения об уточняемом земельном участке с кадастровым номером 74:42:0106004:234

№ п/п	Наименование характеристики земельного участка	Значение характеристики
1	2	3
1	Адрес земельного участка	Российская Федерация, Челябинская область, городской округ Трехгорный, город Трехгорный, территория Садоводческое некоммерческое товарищество собственников недвижимости Зеленый дол, земельный участок 234
	Местоположение земельного участка (при отсутствии присвоенного адреса)	—
	Дополнительные сведения о местоположении земельного участка	—
2	Площадь земельного участка ± величина погрешности определения площади ($P \pm \Delta P$), м²	306 ± 6
3	Формула, примененная для расчета предельной допустимой погрешности определения площади земельного участка (ΔP), м²	$3,5 * 0,10 * \sqrt{(306,00)} = 6$
4	Площадь земельного участка согласно сведениям государственного кадастра недвижимости ($P_{\text{кад}}$), м²	306
5	Оценка расхождения P и $P_{\text{кад}}$ ($P - P_{\text{кад}}$), м²	0
6	Предельный минимальный и максимальный размеры земельного участка ($P_{\text{мин}}$ и $P_{\text{макс}}$), м²	$P_{\text{мин}} = 300$ $P_{\text{макс}} = 1\,200$
7	Кадастровый или иной номер (обозначение) здания, сооружения, объекта незавершенного строительства, расположенного на земельном участке	74:42:0106004:756
8	Иные сведения	—

1. Сведения о характерных точках границы уточняемого земельного участка с кадастровым номером 74:42:0106004:233

Зона № <u>1</u>							
Обозначение характерных точек границ	Существующие координаты, м		Уточненные координаты, м		Метод определения координат	Средняя квадратическая погрешность определения координат характерной точки (M_t), м	Формулы, примененные для расчета средней квадратической погрешности определения координат характерной точки (M_t), м
	X	Y	X	Y			
1	2	3	4	5	6	7	8
891	566 367,55	1 328 132,15	—	—	—	—	—

1	2	3	4	5	6	7	8
892	566 384,76	1 328 150,58	—	—	—	—	—
893	566 381,95	1 328 152,69	—	—			
894	566 375,09	1 328 157,84	—	—			
895	566 359,17	1 328 140,22	—	—			
896	566 360,08	1 328 139,85	—	—			
897	566 363,01	1 328 136,96	—	—			
898	566 362,91	1 328 136,58	—	—			
н1152У	—	—	566 367,72	1 328 132,13	Метод спутниковых геодезических измерений (определений)	0,10	
н1153У	—	—	566 384,87	1 328 150,72			
н1144У	—	—	566 382,24	1 328 152,92			
н1151У	—	—	566 375,50	1 328 158,01			
н1154У	—	—	566 359,35	1 328 140,07			
н1152У	—	—	566 367,72	1 328 132,13			

2. Сведения о частях границ уточняемого земельного участка с кадастровым номером
74:42:0106004:233

Обозначение части границ		Горизонтальное проложение (S), м	Описание прохождения части границ	Отметка о наличии земельного спора о местоположении границ земельного участка
от т.	до т.			
1	2	3	4	5
н1152У	н1153У	25,29	—	—
н1153У	н1144У	3,43		
н1144У	н1151У	8,45		
н1151У	н1154У	24,14		
н1154У	н1152У	11,54		

3. Общие сведения об уточняемом земельном участке с кадастровым номером
74:42:0106004:233

№ п/п	Наименование характеристики земельного участка	Значение характеристики
1	2	3

1	2	3
1	Адрес земельного участка	Российская Федерация, Челябинская область, городской округ Трехгорный, город Трехгорный, территория Садоводческое некоммерческое товарищество собственников недвижимости Зеленый дол, земельный участок 233
	Местоположение земельного участка (при отсутствии присвоенного адреса)	—
	Дополнительные сведения о местоположении земельного участка	—
2	Площадь земельного участка ± величина погрешности определения площади ($P \pm \Delta P$), м²	290 ± 6
3	Формула, примененная для расчета предельной допустимой погрешности определения площади земельного участка (ΔP), м²	$3,5 * 0,10 * \sqrt{(290,00)} = 6$
4	Площадь земельного участка согласно сведениям государственного кадастра недвижимости ($P_{\text{кад}}$), м²	288
5	Оценка расхождения P и $P_{\text{кад}}$ ($P - P_{\text{кад}}$), м²	2
6	Предельный минимальный и максимальный размеры земельного участка ($P_{\text{мин}}$ и $P_{\text{макс}}$), м²	$P_{\text{мин}} = 300$ $P_{\text{макс}} = 1\,200$
7	Кадастровый или иной номер (обозначение) здания, сооружения, объекта незавершенного строительства, расположенного на земельном участке	74:42:0106004:914
8	Иные сведения	—

1. Сведения о характерных точках границы уточняемого земельного участка с кадастровым номером 74:42:0106004:232

Зона № 1							
Обозначение характерных точек границ	Существующие координаты, м		Уточненные координаты, м		Метод определения координат	Средняя квадратическая погрешность определения координат характерной точки (M_t), м	Формулы, примененные для расчета средней квадратической погрешности определения координат характерной точки (M_t), м
	X	Y	X	Y			
1	2	3	4	5	6	7	8
899	566 396,84	1 328 139,70	—	—	—	—	—
892	566 384,76	1 328 150,58	—	—			
891	566 367,55	1 328 132,15	—	—			
900	566 376,96	1 328 124,11	—	—			

1	2	3	4	5	6	7	8
901	566 378,46	1 328 123,58	—	—	—	—	—
н1155У	—	—	566 397,17	1 328 140,53	Метод спутниковых геодезических измерений (определений)	0,10	
н1156У	—	—	566 387,93	1 328 147,96			
н1153У	—	—	566 384,87	1 328 150,72			
н1152У	—	—	566 367,72	1 328 132,13			
н1157У	—	—	566 370,21	1 328 129,97			
н1158У	—	—	566 377,35	1 328 123,76			
н1159У	—	—	566 378,31	1 328 123,72			
н1160У	—	—	566 388,04	1 328 132,67			
н1155У	—	—	566 397,17	1 328 140,53			

2. Сведения о частях границ уточняемого земельного участка с кадастровым номером
74:42:0106004:232

Обозначение части границ		Горизонтальное проложение (S), м	Описание прохождения части границ	Отметка о наличии земельного спора о местоположении границ земельного участка
от т.	до т.			
1	2	3	4	5
н1155У	н1156У	11,86	—	—
н1156У	н1153У	4,12		
н1153У	н1152У	25,29		
н1152У	н1157У	3,30		
н1157У	н1158У	9,46		
н1158У	н1159У	0,96		
н1159У	н1160У	13,22		
н1160У	н1155У	12,05		

3. Общие сведения об уточняемом земельном участке с кадастровым номером
74:42:0106004:232

№ п/п	Наименование характеристики земельного участка	Значение характеристики
1	2	3

1	2	3
1	Адрес земельного участка	Российская Федерация, Челябинская область, городской округ Трехгорный, город Трехгорный, территория Садоводческое некоммерческое товарищество собственников недвижимости Зеленый дол, земельный участок 232
	Местоположение земельного участка (при отсутствии присвоенного адреса)	—
	Дополнительные сведения о местоположении земельного участка	—
2	Площадь земельного участка \pm величина погрешности определения площади ($P \pm \Delta P$), м ²	370 ± 7
3	Формула, примененная для расчета предельной допустимой погрешности определения площади земельного участка (ΔP), м ²	$3,5 * 0,10 * \sqrt{(370,00)} = 7$
4	Площадь земельного участка согласно сведениям государственного кадастра недвижимости ($P_{\text{кад}}$), м ²	375
5	Оценка расхождения P и $P_{\text{кад}}$ ($P - P_{\text{кад}}$), м ²	5
6	Предельный минимальный и максимальный размеры земельного участка ($P_{\text{мин}}$ и $P_{\text{макс}}$), м ²	$P_{\text{мин}} = 300$ $P_{\text{макс}} = 1\,200$
7	Кадастровый или иной номер (обозначение) здания, сооружения, объекта незавершенного строительства, расположенного на земельном участке	74:42:0106004:794; 74:42:0106004:967
8	Иные сведения	—

1. Сведения о характерных точках границы уточняемого земельного участка с кадастровым номером 74:42:0106004:230

Зона № <u>1</u>							
Обозначение характерных точек границ	Существующие координаты, м		Уточненные координаты, м		Метод определения координат	Средняя квадратическая погрешность определения координат характерной точки (Mt), м	Формулы, примененные для расчета средней квадратической погрешности определения координат характерной точки (Mt), м
	X	Y	X	Y			
1	2	3	4	5	6	7	8
885	566 392,15	1 328 163,59	—	—	—	—	—
886	566 381,73	1 328 172,42	—	—			
887	566 379,53	1 328 173,98	—	—			
888	566 381,20	1 328 175,07	—	—			

1	2	3	4	5	6	7	8	
837	566 378,70	1 328 177,12	—	—	—	—	—	
827	566 376,14	1 328 175,72	—	—				
835	566 366,11	1 328 164,66	—	—				
889	566 375,61	1 328 157,00	—	—				
890	566 381,82	1 328 151,87	—	—				
н1144У	—	—	566 382,24	1 328 152,92	Метод спутниковых геодезических измерений (определений)	0,10		—
н1145У	—	—	566 392,27	1 328 164,84				
н1146У	—	—	566 386,90	1 328 169,44				
н1147У	—	—	566 381,70	1 328 173,91				
н1148У	—	—	566 382,36	1 328 174,72				
н1149У	—	—	566 378,42	1 328 178,78				
н1150У	—	—	566 376,10	1 328 176,64				
н1069У	—	—	566 366,38	1 328 165,80				
н1151У	—	—	566 375,50	1 328 158,01				
н1144У	—	—	566 382,24	1 328 152,92				

2. Сведения о частях границ уточняемого земельного участка с кадастровым номером

74:42:0106004:230

Обозначение части границ		Горизонтальное проложение (S), м	Описание прохождения части границ	Отметка о наличии земельного спора о местоположении границ земельного участка
от т.	до т.			
1	2	3	4	5
н1144У	н1145У	15,58	—	—
н1145У	н1146У	7,07		
н1146У	н1147У	6,86		
н1147У	н1148У	1,04		
н1148У	н1149У	5,66		

1	2	3	4	5
н1149У	н1150У	3,16	—	—
н1150У	н1069У	14,56		
н1069У	н1151У	11,99		
н1151У	н1144У	8,45		

3. Общие сведения об уточняемом земельном участке с кадастровым номером 74:42:0106004:230

№ п/п	Наименование характеристики земельного участка	Значение характеристики
1	2	3
1	Адрес земельного участка	Российская Федерация, Челябинская область, городской округ Трехгорный, город Трехгорный, территория Садоводческое некоммерческое товарищество собственников недвижимости Зеленый дол, земельный участок 230
	Местоположение земельного участка (при отсутствии присвоенного адреса)	—
	Дополнительные сведения о местоположении земельного участка	—
2	Площадь земельного участка \pm величина погрешности определения площади ($P \pm \Delta P$), м ²	330 ± 6
3	Формула, примененная для расчета предельной допустимой погрешности определения площади земельного участка (ΔP), м ²	$3,5 * 0,10 * \sqrt{(330,00)} = 6$
4	Площадь земельного участка согласно сведениям государственного кадастра недвижимости (Ркад), м ²	323
5	Оценка расхождения Р и Ркад ($P - P_{кад}$), м ²	7
6	Предельный минимальный и максимальный размеры земельного участка (Рмин и Рмакс), м ²	Рмин = 300 Рмакс = 1 200
7	Кадастровый или иной номер (обозначение) здания, сооружения, объекта незавершенного строительства, расположенного на земельном участке	—
8	Иные сведения	—

1. Сведения о характерных точках границы уточняемого земельного участка с кадастровым номером						74:42:0106004:23	
Зона №		1					
Обозначение характерных точек границ	Существующие координаты, м		Уточненные координаты, м		Метод определения координат	Средняя квадратическая погрешность определения координат характерной точки (Mt), м	Формулы, примененные для расчета средней квадратической погрешности определения координат характерной точки (Mt), м
	X	Y	X	Y			
1	2	3	4	5	6	7	8
92	566 844,77	1 328 412,61	—	—	—	—	—
93	566 850,97	1 328 424,29	—	—			
94	566 820,20	1 328 440,51	—	—			
88	566 810,93	1 328 431,15	—	—			
н169У	—	—	566 851,22	1 328 424,64	Метод спутниковых геодезических измерений (определений)	0,10	
н170У	—	—	566 824,04	1 328 439,07			
н171У	—	—	566 820,57	1 328 441,01			
н156У	—	—	566 811,67	1 328 432,07			
н157У	—	—	566 815,21	1 328 429,99			
н158У	—	—	566 833,83	1 328 419,86			
н159У	—	—	566 834,09	1 328 419,90			
н172У	—	—	566 841,93	1 328 415,14			
н160У	—	—	566 844,89	1 328 413,40			
н173У	—	—	566 847,67	1 328 417,68			
н174У	—	—	566 846,54	1 328 418,43			

1	2	3	4	5	6	7	8
н175У	—	—	566 849,48	1 328 423,71	Метод спутниковых геодезических измерений (определений)	0,10	—
н169У	—	—	566 851,22	1 328 424,64			

2. Сведения о частях границ уточняемого земельного участка с кадастровым номером
74:42:0106004:23

Обозначение части границ		Горизонтальное проложение (S), м	Описание прохождения части границ	Отметка о наличии земельного спора о местоположении границ земельного участка
от т.	до т.			
1	2	3	4	5
н169У	н170У	30,77	—	—
н170У	н171У	3,98		
н171У	н156У	12,61		
н156У	н157У	4,11		
н157У	н158У	21,20		
н158У	н159У	0,26		
н159У	н172У	9,17		
н172У	н160У	3,43		
н160У	н173У	5,10		
н173У	н174У	1,36		
н174У	н175У	6,04		
н175У	н169У	1,97		

3. Общие сведения об уточняемом земельном участке с кадастровым номером
74:42:0106004:23

№ п/п	Наименование характеристики земельного участка	Значение характеристики
1	2	3
1	Адрес земельного участка	Российская Федерация, Челябинская область, городской округ Трехгорный, город Трехгорный, территория Садоводческое некоммерческое товарищество собственников недвижимости Зеленый дол, земельный участок 23
	Местоположение земельного участка (при отсутствии присвоенного адреса)	—
	Дополнительные сведения о местоположении земельного участка	—
2	Площадь земельного участка ± величина погрешности определения площади (Р ± ΔР), м²	444 ± 7

1	2	3					
3	Формула, примененная для расчета предельной допустимой погрешности определения площади земельного участка (ΔР), м²	3,5*0,10*√(444,00) = 7					
4	Площадь земельного участка согласно сведениям государственного кадастра недвижимости (Ркад), м²	474					
5	Оценка расхождения Р и Ркад (Р - Ркад), м²	30					
6	Предельный минимальный и максимальный размеры земельного участка (Рмин и Рмакс), м²	Рмин = 300 Рмакс = 1 200					
7	Кадастровый или иной номер (обозначение) здания, сооружения, объекта незавершенного строительства, расположенного на земельном участке	—					
8	Иные сведения	—					
1. Сведения о характерных точках границы уточняемого земельного участка с кадастровым номером		74:42:0106004:229					
Зона № 1							
Обозначение характерных точек границ	Существующие координаты, м		Уточненные координаты, м		Метод определения координат	Средняя квадратическая погрешность определения координат характерной точки (Mt), м	Формулы, примененные для расчета средней квадратической погрешности определения координат характерной точки (Mt), м
	X	Y	X	Y			
1	2	3	4	5	6	7	8
827	566 376,14	1 328 175,72	—	—	—	—	—
828	566 364,49	1 328 185,41	—	—			
829	566 363,49	1 328 186,67	—	—			
830	566 358,90	1 328 189,95	—	—			
831	566 349,85	1 328 180,32	—	—			
832	566 352,94	1 328 177,30	—	—			
833	566 352,44	1 328 176,37	—	—			
834	566 362,32	1 328 167,71	—	—			
835	566 366,11	1 328 164,66	—	—			
н1068У	—	—	566 366,14	1 328 166,00	Метод спутниковых геодезических измерений (определений)	0,10	

1	2	3	4	5	6	7	8
н1069У	—	—	566 366,38	1 328 165,80	Метод спутниковых геодезических измерений (определений)	0,10	—
н1070У	—	—	566 376,08	1 328 176,62			
н1071У	—	—	566 363,80	1 328 187,44			
н1072У	—	—	566 360,49	1 328 189,91			
н1073У	—	—	566 360,77	1 328 190,27			
н1074У	—	—	566 359,20	1 328 191,90			
н1075У	—	—	566 358,67	1 328 192,52			
н1076У	—	—	566 353,31	1 328 187,72			
н1077У	—	—	566 347,95	1 328 181,21			
н1078У	—	—	566 350,02	1 328 179,63			
н1068У	—	—	566 366,14	1 328 166,00			

2. Сведения о частях границ уточняемого земельного участка с кадастровым номером
74:42:0106004:229

Обозначение части границ		Горизонтальное проложение (S), м	Описание прохождения части границ	Отметка о наличии земельного спора о местоположении границ земельного участка
от т.	до т.			
1	2	3	4	5
н1068У	н1069У	0,31	—	—
н1069У	н1070У	14,53		
н1070У	н1071У	16,37		
н1071У	н1072У	4,13		
н1072У	н1073У	0,46		
н1073У	н1074У	2,26		
н1074У	н1075У	0,82		
н1075У	н1076У	7,20		

1	2	3	4	5
н1076У	н1077У	8,43	—	—
н1077У	н1078У	2,60		
н1078У	н1068У	21,11		

3. Общие сведения об уточняемом земельном участке с кадастровым номером 74:42:0106004:229

№ п/п	Наименование характеристики земельного участка	Значение характеристики
1	2	3
1	Адрес земельного участка	Российская Федерация, Челябинская область, городской округ Трехгорный, город Трехгорный, территория Садоводческое некоммерческое товарищество собственников недвижимости Зеленый дол, земельный участок 229
	Местоположение земельного участка (при отсутствии присвоенного адреса)	—
	Дополнительные сведения о местоположении земельного участка	—
2	Площадь земельного участка \pm величина погрешности определения площади ($P \pm \Delta P$), м ²	356 ± 7
3	Формула, примененная для расчета предельной допустимой погрешности определения площади земельного участка (ΔP), м ²	$3,5 * 0,10 * \sqrt{(356,00)} = 7$
4	Площадь земельного участка согласно сведениям государственного кадастра недвижимости ($P_{\text{кад}}$), м ²	329
5	Оценка расхождения P и $P_{\text{кад}}$ ($P - P_{\text{кад}}$), м ²	27
6	Предельный минимальный и максимальный размеры земельного участка ($P_{\text{мин}}$ и $P_{\text{макс}}$), м ²	$P_{\text{мин}} = 300$ $P_{\text{макс}} = 1\,200$
7	Кадастровый или иной номер (обозначение) здания, сооружения, объекта незавершенного строительства, расположенного на земельном участке	74:42:0106004:751
8	Иные сведения	—

1. Сведения о характерных точках границы уточняемого земельного участка с кадастровым номером						74:42:0106004:228	
Зона №		1					
Обозначение характерных точек границ	Существующие координаты, м		Уточненные координаты, м		Метод определения координат	Средняя квадратическая погрешность определения координат характерной точки (Mt), м	Формулы, примененные для расчета средней квадратической погрешности определения координат характерной точки (Mt), м
	X	Y	X	Y			
1	2	3	4	5	6	7	8
816	566 369,68	1 328 200,64	—	—	—	—	—
836	566 362,42	1 328 194,53	—	—			
830	566 358,90	1 328 189,95	—	—			
829	566 363,49	1 328 186,67	—	—			
828	566 364,49	1 328 185,41	—	—			
827	566 376,14	1 328 175,72	—	—			
837	566 378,70	1 328 177,12	—	—			
838	566 379,48	1 328 178,73	—	—			
817	566 385,52	1 328 186,70	—	—			
н1079У	—	—	566 376,06	1 328 176,62	Метод спутниковых геодезических измерений (определений)	0,10	
н1080У	—	—	566 378,42	1 328 178,80			
н1081У	—	—	566 379,46	1 328 180,01			
н1058У	—	—	566 385,77	1 328 187,45			
н1057У	—	—	566 368,95	1 328 202,47			
н1082У	—	—	566 366,41	1 328 199,63			
н1083У	—	—	566 361,42	1 328 194,23			
н1074У	—	—	566 359,20	1 328 191,90			

1	2	3	4	5	6	7	8
н1073У	—	—	566 360,77	1 328 190,27	Метод спутниковых геодезических измерений (определений)	0,10	—
н1072У	—	—	566 360,49	1 328 189,91			
н1071У	—	—	566 363,80	1 328 187,44			
н1079У	—	—	566 376,06	1 328 176,62			

2. Сведения о частях границ уточняемого земельного участка с кадастровым номером 74:42:0106004:228

Обозначение части границ		Горизонтальное проложение (S), м	Описание прохождения части границ	Отметка о наличии земельного спора о местоположении границ земельного участка
от т.	до т.			
1	2	3	4	5
н1079У	н1080У	3,21	—	—
н1080У	н1081У	1,60		
н1081У	н1058У	9,76		
н1058У	н1057У	22,55		
н1057У	н1082У	3,81		
н1082У	н1083У	7,35		
н1083У	н1074У	3,22		
н1074У	н1073У	2,26		
н1073У	н1072У	0,46		
н1072У	н1071У	4,13		
н1071У	н1079У	16,35		

3. Общие сведения об уточняемом земельном участке с кадастровым номером 74:42:0106004:228

№ п/п	Наименование характеристики земельного участка	Значение характеристики
1	2	3
1	Адрес земельного участка	Российская Федерация, Челябинская область, городской округ Трехгорный, город Трехгорный, территория Садоводческое некоммерческое товарищество собственников недвижимости Зеленый дол, земельный участок 228
	Местоположение земельного участка (при отсутствии присвоенного адреса)	—
	Дополнительные сведения о местоположении земельного участка	—

1	2	3
2	Площадь земельного участка ± величина погрешности определения площади ($P \pm \Delta P$), м²	333 ± 6
3	Формула, примененная для расчета предельной допустимой погрешности определения площади земельного участка (ΔP), м²	$3,5 \cdot 0,10 \cdot \sqrt{(333,00)} = 6$
4	Площадь земельного участка согласно сведениям государственного кадастра недвижимости ($P_{\text{кад}}$), м²	331
5	Оценка расхождения P и $P_{\text{кад}}$ ($P - P_{\text{кад}}$), м²	2
6	Предельный минимальный и максимальный размеры земельного участка ($P_{\text{мин}}$ и $P_{\text{макс}}$), м²	$P_{\text{мин}} = 300$ $P_{\text{макс}} = 1\,200$
7	Кадастровый или иной номер (обозначение) здания, сооружения, объекта незавершенного строительства, расположенного на земельном участке	74:42:0106004:897
8	Иные сведения	—

1. Сведения о характерных точках границы уточняемого земельного участка с кадастровым номером 74:42:0106004:227

Зона № <u>1</u>							
Обозначение характерных точек границ	Существующие координаты, м		Уточненные координаты, м		Метод определения координат	Средняя квадратическая погрешность определения координат характерной точки (M_t), м	Формулы, примененные для расчета средней квадратической погрешности определения координат характерной точки (M_t), м
	X	Y	X	Y			
1	2	3	4	5	6	7	8
811	566 377,65	1 328 211,79	—	—	—	—	—
812	566 376,55	1 328 211,59	—	—			
813	566 372,25	1 328 205,91	—	—			
814	566 372,98	1 328 205,18	—	—			
815	566 369,89	1 328 201,05	—	—			
816	566 369,68	1 328 200,64	—	—			
817	566 385,52	1 328 186,70	—	—			
818	566 394,72	1 328 196,84	—	—			
n1057У	—	—	566 368,95	1 328 202,47	Метод спутниковых геодезических измерений (определений)	0,10	

1	2	3	4	5	6	7	8
н1058У	—	—	566 385,77	1 328 187,45	Метод спутниковых геодезических измерений (определений)	0,10	—
н1059У	—	—	566 394,99	1 328 197,97			
н1060У	—	—	566 377,19	1 328 213,06			
н1061У	—	—	566 376,42	1 328 212,97			
н1057У	—	—	566 368,95	1 328 202,47			

2. Сведения о частях границ уточняемого земельного участка с кадастровым номером
74:42:0106004:227

Обозначение части границ		Горизонтальное проложение (S), м	Описание прохождения части границ	Отметка о наличии земельного спора о местоположении границ земельного участка
от т.	до т.			
1	2	3	4	5
н1057У	н1058У	22,55	—	—
н1058У	н1059У	13,99		
н1059У	н1060У	23,34		
н1060У	н1061У	0,78		
н1061У	н1057У	12,89		

3. Общие сведения об уточняемом земельном участке с кадастровым номером
74:42:0106004:227

№ п/п	Наименование характеристики земельного участка	Значение характеристики
1	2	3
1	Адрес земельного участка	Российская Федерация, Челябинская область, городской округ Трехгорный, город Трехгорный, территория Садоводческое некоммерческое товарищество собственников недвижимости Зеленый дол, земельный участок 227
	Местоположение земельного участка (при отсутствии присвоенного адреса)	—
	Дополнительные сведения о местоположении земельного участка	—
2	Площадь земельного участка ± величина погрешности определения площади (Р ± ΔР), м²	318 ± 6
3	Формула, примененная для расчета предельной допустимой погрешности определения площади земельного участка (ΔР), м²	3,5*0,10*√(318,00) = 6

1	2	3
4	Площадь земельного участка согласно сведениям государственного кадастра недвижимости (Ркад), м²	306
5	Оценка расхождения Р и Ркад (Р - Ркад), м²	12
6	Предельный минимальный и максимальный размеры земельного участка (Рмин и Рмакс), м²	Рмин = 300 Рмакс = 1 200
7	Кадастровый или иной номер (обозначение) здания, сооружения, объекта незавершенного строительства, расположенного на земельном участке	74:42:0106004:905
8	Иные сведения	—

1. Сведения о характерных точках границы уточняемого земельного участка с кадастровым номером 74:42:0106004:226

Зона № 1							
Обозначение характерных точек границ	Существующие координаты, м		Уточненные координаты, м		Метод определения координат	Средняя квадратическая погрешность определения координат характерной точки (Mt), м	Формулы, примененные для расчета средней квадратической погрешности определения координат характерной точки (Mt), м
	X	Y	X	Y			
1	2	3	4	5	6	7	8
818	566 394,72	1 328 196,84	—	—	—	—	—
817	566 385,52	1 328 186,70	—	—			
838	566 379,48	1 328 178,73	—	—			
915	566 390,29	1 328 168,81	—	—			
914	566 395,06	1 328 173,57	—	—			
913	566 407,71	1 328 187,09	—	—			
н1177У	—	—	566 390,37	1 328 170,19	Метод спутниковых геодезических измерений (определений)	0,10	
н1176У	—	—	566 407,07	1 328 188,77			
н1180У	—	—	566 401,09	1 328 193,26			
н1181У	—	—	566 398,82	1 328 195,03			
н1062У	—	—	566 395,71	1 328 198,73			

1	2	3	4	5	6	7	8
н1059У	—	—	566 394,99	1 328 197,97	Метод спутниковых геодезических измерений (определений)	0,10	—
н1182У	—	—	566 387,65	1 328 189,67			
н1081У	—	—	566 379,46	1 328 180,01			
н1177У	—	—	566 390,37	1 328 170,19			

2. Сведения о частях границ уточняемого земельного участка с кадастровым номером 74:42:0106004:226

Обозначение части границ		Горизонтальное проложение (S), м	Описание прохождения части границ	Отметка о наличии земельного спора о местоположении границ земельного участка
от т.	до т.			
1	2	3	4	5
н1177У	н1176У	24,98	—	—
н1176У	н1180У	7,48		
н1180У	н1181У	2,88		
н1181У	н1062У	4,83		
н1062У	н1059У	1,05		
н1059У	н1182У	11,08		
н1182У	н1081У	12,66		
н1081У	н1177У	14,68		

3. Общие сведения об уточняемом земельном участке с кадастровым номером 74:42:0106004:226

№ п/п	Наименование характеристики земельного участка	Значение характеристики
1	2	3
1	Адрес земельного участка	Российская Федерация, Челябинская область, городской округ Трехгорный, город Трехгорный, территория Садоводческое некоммерческое товарищество собственников недвижимости Зеленый дол, земельный участок 226
	Местоположение земельного участка (при отсутствии присвоенного адреса)	—
	Дополнительные сведения о местоположении земельного участка	—
2	Площадь земельного участка ± величина погрешности определения площади ($P \pm \Delta P$), м²	367 ± 7

1	2	3
3	Формула, примененная для расчета предельной допустимой погрешности определения площади земельного участка (ΔP), м ²	$3,5*0,10*\sqrt{(367,00)} = 7$
4	Площадь земельного участка согласно сведениям государственного кадастра недвижимости (Ркад), м ²	385
5	Оценка расхождения Р и Ркад (Р - Ркад), м ²	18
6	Предельный минимальный и максимальный размеры земельного участка (Рмин и Рмакс), м ²	Рмин = 300 Рмакс = 1 200
7	Кадастровый или иной номер (обозначение) здания, сооружения, объекта незавершенного строительства, расположенного на земельном участке	74:42:0106004:971
8	Иные сведения	—

1. Сведения о характерных точках границы уточняемого земельного участка с кадастровым номером 74:42:0106004:225

Зона № 1

Обозначение характерных точек границ	Существующие координаты, м		Уточненные координаты, м		Метод определения координат	Средняя квадратическая погрешность определения координат характерной точки (Mt), м	Формулы, примененные для расчета средней квадратической погрешности определения координат характерной точки (Mt), м
	X	Y	X	Y			
1	2	3	4	5	6	7	8
906	566 418,03	1 328 178,42	—	—	—	—	—
913	566 407,71	1 328 187,09	—	—			
914	566 395,06	1 328 173,57	—	—			
915	566 390,29	1 328 168,81	—	—			
911	566 401,95	1 328 159,51	—	—			
907	566 418,89	1 328 177,46	—	—			
н1173У	—	—	566 401,47	1 328 161,19	Метод спутниковых геодезических измерений (определений)	0,10	—
н1170У	—	—	566 418,17	1 328 179,25			
н1176У	—	—	566 407,07	1 328 188,77			

1	2	3	4	5	6	7	8
н1177У	—	—	566 390,37	1 328 170,19	Метод спутниковых геодезических измерений (определений)	0,10	—
н1178У	—	—	566 397,65	1 328 164,23			
н1173У	—	—	566 401,47	1 328 161,19			

2. Сведения о частях границ уточняемого земельного участка с кадастровым номером
74:42:0106004:225

Обозначение части границ		Горизонтальное проложение (S), м	Описание прохождения части границ	Отметка о наличии земельного спора о местоположении границ земельного участка
от т.	до т.			
1	2	3	4	5
н1173У	н1170У	24,60	—	—
н1170У	н1176У	14,62		
н1176У	н1177У	24,98		
н1177У	н1178У	9,41		
н1178У	н1173У	4,88		

3. Общие сведения об уточняемом земельном участке с кадастровым номером
74:42:0106004:225

№ п/п	Наименование характеристики земельного участка	Значение характеристики
1	2	3
1	Адрес земельного участка	Российская Федерация, Челябинская область, городской округ Трехгорный, город Трехгорный, территория Садоводческое некоммерческое товарищество собственников недвижимости Зеленый дол, земельный участок 225
	Местоположение земельного участка (при отсутствии присвоенного адреса)	—
	Дополнительные сведения о местоположении земельного участка	—
2	Площадь земельного участка ± величина погрешности определения площади (Р ± ΔР), м²	358 ± 7
3	Формула, примененная для расчета предельной допустимой погрешности определения площади земельного участка (ΔР), м²	3,5*0,10*√(358,00) = 7
4	Площадь земельного участка согласно сведениям государственного кадастра недвижимости (Ркад), м²	369
5	Оценка расхождения Р и Ркад (Р - Ркад), м²	11

1	2	3
6	Предельный минимальный и максимальный размеры земельного участка (Рмин и Рмакс), м²	Рмин = 300 Рмакс = 1 200
7	Кадастровый или иной номер (обозначение) здания, сооружения, объекта незавершенного строительства, расположенного на земельном участке	74:42:0106004:750
8	Иные сведения	—

1. Сведения о характерных точках границы уточняемого земельного участка с кадастровым номером 74:42:0106004:224

Зона № 1							
Обозначение характерных точек границ	Существующие координаты, м		Уточненные координаты, м		Метод определения координат	Средняя квадратическая погрешность определения координат характерной точки (Mt), м	Формулы, примененные для расчета средней квадратической погрешности определения координат характерной точки (Mt), м
	X	Y	X	Y			
1	2	3	4	5	6	7	8
908	566 429,82	1 328 167,23	—	—	—	—	—
907	566 418,89	1 328 177,46	—	—			
911	566 401,95	1 328 159,51	—	—			
912	566 411,53	1 328 151,92	—	—			
н1172У	—	—	566 429,22	1 328 167,66	Метод спутниковых геодезических измерений (определений)	0,10	
н1170У	—	—	566 418,17	1 328 179,25			
н1173У	—	—	566 401,47	1 328 161,19			
н1174У	—	—	566 404,94	1 328 157,72			
н1175У	—	—	566 410,68	1 328 152,62			
н1172У	—	—	566 429,22	1 328 167,66			

2. Сведения о частях границ уточняемого земельного участка с кадастровым номером 74:42:0106004:224				
Обозначение части границ		Горизонтальное проложение (S), м	Описание прохождения части границ	Отметка о наличии земельного спора о местоположении границ земельного участка
от т.	до т.			
1	2	3	4	5
н1172У	н1170У	16,01	—	—
н1170У	н1173У	24,60		
н1173У	н1174У	4,91		
н1174У	н1175У	7,68		
н1175У	н1172У	23,87		
3. Общие сведения об уточняемом земельном участке с кадастровым номером 74:42:0106004:224				
№ п/п	Наименование характеристики земельного участка		Значение характеристики	
1	2		3	
1	Адрес земельного участка		Российская Федерация, Челябинская область, городской округ Трехгорный, город Трехгорный, территория Садоводческое некоммерческое товарищество собственников недвижимости Зеленый дол, земельный участок 224	
	Местоположение земельного участка (при отсутствии присвоенного адреса)		—	
	Дополнительные сведения о местоположении земельного участка		—	
2	Площадь земельного участка ± величина погрешности определения площади (Р ± ΔР), м²		346 ± 7	
3	Формула, примененная для расчета предельной допустимой погрешности определения площади земельного участка (ΔР), м²		3,5*0,10*√(346,00) = 7	
4	Площадь земельного участка согласно сведениям государственного кадастра недвижимости (Ркад), м²		328	
5	Оценка расхождения Р и Ркад (Р - Ркад), м²		18	
6	Предельный минимальный и максимальный размеры земельного участка (Рмин и Рмакс), м²		Рмин = 300 Рмакс = 1 200	
7	Кадастровый или иной номер (обозначение) здания, сооружения, объекта незавершенного строительства, расположенного на земельном участке		—	
8	Иные сведения		—	

1. Сведения о характерных точках границы уточняемого земельного участка с кадастровым номером 74:42:0106004:223

Зона № 1							
Обозначение характерных точек границ	Существующие координаты, м		Уточненные координаты, м		Метод определения координат	Средняя квадратическая погрешность определения координат характерной точки (Mt), м	Формулы, примененные для расчета средней квадратической погрешности определения координат характерной точки (Mt), м
	X	Y	X	Y			
1	2	3	4	5	6	7	8
904	566 432,27	1 328 193,03	—	—	—	—	—
905	566 425,22	1 328 186,10	—	—			
906	566 418,03	1 328 178,42	—	—			
907	566 418,89	1 328 177,46	—	—			
908	566 429,82	1 328 167,23	—	—			
909	566 443,74	1 328 180,93	—	—			
910	566 443,47	1 328 183,16	—	—			
н1166У	—	—	566 444,23	1 328 182,43	Метод спутниковых геодезических измерений (определений)	0,10	
н1167У	—	—	566 437,63	1 328 189,45			
н1168У	—	—	566 436,27	1 328 190,68			
н1169У	—	—	566 432,23	1 328 194,04			
н1170У	—	—	566 418,17	1 328 179,25			
н1171У	—	—	566 429,23	1 328 167,67			
н1166У	—	—	566 444,23	1 328 182,43			

2. Сведения о частях границ уточняемого земельного участка с кадастровым номером 74:42:0106004:223

Обозначение части границ		Горизонтальное проложение (S), м	Описание прохождения части границ	Отметка о наличии земельного спора о местоположении границ земельного участка
от т.	до т.			
1	2	3	4	5

1	2	3	4	5
н1166У	н1167У	9,64	—	—
н1167У	н1168У	1,83		
н1168У	н1169У	5,25		
н1169У	н1170У	20,41		
н1170У	н1171У	16,01		
н1171У	н1166У	21,04		

3. Общие сведения об уточняемом земельном участке с кадастровым номером 74:42:0106004:223

№ п/п	Наименование характеристики земельного участка	Значение характеристики
1	2	3
1	Адрес земельного участка	Российская Федерация, Челябинская область, городской округ Трехгорный, город Трехгорный, территория Садоводческое некоммерческое товарищество собственников недвижимости Зеленый дол, земельный участок 223
	Местоположение земельного участка (при отсутствии присвоенного адреса)	—
	Дополнительные сведения о местоположении земельного участка	—
2	Площадь земельного участка ± величина погрешности определения площади ($P \pm \Delta P$), м²	343 ± 6
3	Формула, примененная для расчета предельной допустимой погрешности определения площади земельного участка (ΔP), м²	$3,5 * 0,10 * \sqrt{(343,00)} = 6$
4	Площадь земельного участка согласно сведениям государственного кадастра недвижимости (Ркад), м²	343
5	Оценка расхождения Р и Ркад ($P - P_{кад}$), м²	0
6	Предельный минимальный и максимальный размеры земельного участка (Рмин и Рмакс), м²	Рмин = 300 Рмакс = 1 200
7	Кадастровый или иной номер (обозначение) здания, сооружения, объекта незавершенного строительства, расположенного на земельном участке	—
8	Иные сведения	—

1. Сведения о характерных точках границы уточняемого земельного участка с кадастровым номером 74:42:0106004:222

Зона №		1					
Обозначение характерных точек границ	Существующие координаты, м		Уточненные координаты, м		Метод определения координат	Средняя квадратическая погрешность определения координат характерной точки (Mt), м	Формулы, примененные для расчета средней квадратической погрешности определения координат характерной точки (Mt), м
	X	Y	X	Y			
1	2	3	4	5	6	7	8
904	566 432,27	1 328 193,03	—	—	—	—	—
916	566 429,82	1 328 195,38	—	—			
917	566 420,00	1 328 202,34	—	—			
913	566 407,71	1 328 187,09	—	—			
906	566 418,03	1 328 178,42	—	—			
905	566 425,22	1 328 186,10	—	—			
918	566 428,60	1 328 188,89	—	—			
н1176У	—	—	566 407,07	1 328 188,77	Метод спутниковых геодезических измерений (определений)	0,10	
н1170У	—	—	566 418,17	1 328 179,25			
н1169У	—	—	566 432,23	1 328 194,04			
н1179У	—	—	566 420,22	1 328 203,40			
н1176У	—	—	566 407,07	1 328 188,77			

2. Сведения о частях границ уточняемого земельного участка с кадастровым номером 74:42:0106004:222

Обозначение части границ		Горизонтальное проложение (S), м	Описание прохождения части границ	Отметка о наличии земельного спора о местоположении границ земельного участка
от т.	до т.			
1	2	3	4	5
н1176У	н1170У	14,62	—	—
н1170У	н1169У	20,41		
н1169У	н1179У	15,23		
н1179У	н1176У	19,67		

3. Общие сведения об уточняемом земельном участке с кадастровым номером 74:42:0106004:222

№ п/п	Наименование характеристики земельного участка	Значение характеристики
1	2	3
1	Адрес земельного участка	Российская Федерация, Челябинская область, городской округ Трехгорный, город Трехгорный, территория Садоводческое некоммерческое товарищество собственников недвижимости Зеленый дол, земельный участок 222
	Местоположение земельного участка (при отсутствии присвоенного адреса)	—
	Дополнительные сведения о местоположении земельного участка	—
2	Площадь земельного участка ± величина погрешности определения площади ($P \pm \Delta P$), м²	298 ± 6
3	Формула, примененная для расчета предельной допустимой погрешности определения площади земельного участка (ΔP), м²	$3,5 * 0,10 * \sqrt{(298,00)} = 6$
4	Площадь земельного участка согласно сведениям государственного кадастра недвижимости ($P_{\text{кад}}$), м²	291
5	Оценка расхождения P и $P_{\text{кад}}$ ($P - P_{\text{кад}}$), м²	7
6	Предельный минимальный и максимальный размеры земельного участка ($P_{\text{мин}}$ и $P_{\text{макс}}$), м²	$P_{\text{мин}} = 300$ $P_{\text{макс}} = 1\,200$
7	Кадастровый или иной номер (обозначение) здания, сооружения, объекта незавершенного строительства, расположенного на земельном участке	74:42:0106004:849
8	Иные сведения	—

1. Сведения о характерных точках границы уточняемого земельного участка с кадастровым номером 74:42:0106004:221

Зона № 1							
Обозначение характерных точек границ	Существующие координаты, м		Уточненные координаты, м		Метод определения координат	Средняя квадратическая погрешность определения координат характерной точки (M_t), м	Формулы, примененные для расчета средней квадратической погрешности определения координат характерной точки (M_t), м
	X	Y	X	Y			
1	2	3	4	5	6	7	8
919	566 409,18	1 328 211,70	—	—	—	—	—

1	2	3	4	5	6	7	8	
920	566 406,26	1 328 208,96	—	—	—	—	—	
825	566 405,29	1 328 208,48	—	—				
818	566 394,72	1 328 196,84	—	—				
913	566 407,71	1 328 187,09	—	—				
917	566 420,00	1 328 202,34	—	—				
н1183У	—	—	566 420,23	1 328 203,40	Метод спутниковых геодезических измерений (определений)	0,10		—
н1184У	—	—	566 409,32	1 328 213,82				
н1185У	—	—	566 406,20	1 328 210,28				
н1063У	—	—	566 405,37	1 328 209,04				
н1062У	—	—	566 395,71	1 328 198,73				
н1186У	—	—	566 398,76	1 328 195,06				
н1187У	—	—	566 407,04	1 328 188,78				
н1183У	—	—	566 420,23	1 328 203,40				

2. Сведения о частях границ уточняемого земельного участка с кадастровым номером

74:42:0106004:221

Обозначение части границ		Горизонтальное проложение (S), м	Описание прохождения части границ	Отметка о наличии земельного спора о местоположении границ земельного участка
от т.	до т.			
1	2	3	4	5
н1183У	н1184У	15,09	—	—
н1184У	н1185У	4,72		
н1185У	н1063У	1,49		
н1063У	н1062У	14,13		
н1062У	н1186У	4,77		
н1186У	н1187У	10,39		
н1187У	н1183У	19,69		

3. Общие сведения об уточняемом земельном участке с кадастровым номером

74:42:0106004:221

№ п/п	Наименование характеристики земельного участка	Значение характеристики
-------	--	-------------------------

1	2	3
1	Адрес земельного участка	Российская Федерация, Челябинская область, городской округ Трехгорный, город Трехгорный, территория Садоводческое некоммерческое товарищество собственников недвижимости Зеленый дол, земельный участок 221
	Местоположение земельного участка (при отсутствии присвоенного адреса)	—
	Дополнительные сведения о местоположении земельного участка	—
2	Площадь земельного участка ± величина погрешности определения площади ($P \pm \Delta P$), м²	305 ± 6
3	Формула, примененная для расчета предельной допустимой погрешности определения площади земельного участка (ΔP), м²	$3,5 * 0,10 * \sqrt{(305,00)} = 6$
4	Площадь земельного участка согласно сведениям государственного кадастра недвижимости ($P_{\text{кад}}$), м²	312
5	Оценка расхождения P и $P_{\text{кад}}$ ($P - P_{\text{кад}}$), м²	7
6	Предельный минимальный и максимальный размеры земельного участка ($P_{\text{мин}}$ и $P_{\text{макс}}$), м²	$P_{\text{мин}} = 300$ $P_{\text{макс}} = 1\,200$
7	Кадастровый или иной номер (обозначение) здания, сооружения, объекта незавершенного строительства, расположенного на земельном участке	74:42:0106004:774
8	Иные сведения	—

1. Сведения о характерных точках границы уточняемого земельного участка с кадастровым номером 74:42:0106004:220							
Зона № 1							
Обозначение характерных точек границ	Существующие координаты, м		Уточненные координаты, м		Метод определения координат	Средняя квадратическая погрешность определения координат характерной точки (Mt), м	Формулы, примененные для расчета средней квадратической погрешности определения координат характерной точки (Mt), м
	X	Y	X	Y			
1	2	3	4	5	6	7	8
819	566 386,60	1 328 225,71	—	—	—	—	—
820	566 381,13	1 328 218,65	—	—			
821	566 381,72	1 328 218,06	—	—			
822	566 380,20	1 328 216,07	—	—			

1	2	3	4	5	6	7	8	
823	566 380,99	1 328 215,27	—	—	—	—	—	
824	566 378,25	1 328 212,00	—	—				
811	566 377,65	1 328 211,79	—	—				
818	566 394,72	1 328 196,84	—	—				
825	566 405,29	1 328 208,48	—	—				
826	566 399,77	1 328 213,42	—	—				
н1060У	—	—	566 377,19	1 328 213,06	Метод спутниковых геодезических измерений (определений)	0,10		—
н1059У	—	—	566 394,99	1 328 197,97				
н1062У	—	—	566 395,71	1 328 198,73				
н1063У	—	—	566 405,37	1 328 209,04				
н1064У	—	—	566 386,18	1 328 227,15				
н1065У	—	—	566 379,51	1 328 217,81				
н1066У	—	—	566 380,58	1 328 216,80				
н1067У	—	—	566 377,68	1 328 213,18				
н1060У	—	—	566 377,19	1 328 213,06				

2. Сведения о частях границ уточняемого земельного участка с кадастровым номером
74:42:0106004:220

Обозначение части границ		Горизонтальное проложение (S), м	Описание прохождения части границ	Отметка о наличии земельного спора о местоположении границ земельного участка
от т.	до т.			
1	2	3	4	5
н1060У	н1059У	23,34	—	—
н1059У	н1062У	1,05		
н1062У	н1063У	14,13		
н1063У	н1064У	26,39		
н1064У	н1065У	11,48		
н1065У	н1066У	1,47		

1	2	3	4	5
н1066У	н1067У	4,64	—	—
н1067У	н1060У	0,50		
3. Общие сведения об уточняемом земельном участке с кадастровым номером 74:42:0106004:220				
№ п/п	Наименование характеристики земельного участка		Значение характеристики	
1	2		3	
1	Адрес земельного участка		Российская Федерация, Челябинская область, городской округ Трехгорный, город Трехгорный, территория Садоводческое некоммерческое товарищество собственников недвижимости Зеленый дол, земельный участок 220	
	Местоположение земельного участка (при отсутствии присвоенного адреса)		—	
	Дополнительные сведения о местоположении земельного участка		—	
2	Площадь земельного участка ± величина погрешности определения площади (Р ± ΔР), м²		394 ± 7	
3	Формула, примененная для расчета предельной допустимой погрешности определения площади земельного участка (ΔР), м²		3,5*0,10*√(394,00) = 7	
4	Площадь земельного участка согласно сведениям государственного кадастра недвижимости (Ркад), м²		385	
5	Оценка расхождения Р и Ркад (Р - Ркад), м²		9	
6	Предельный минимальный и максимальный размеры земельного участка (Рмин и Рмакс), м²		Рмин = 300 Рмакс = 1 200	
7	Кадастровый или иной номер (обозначение) здания, сооружения, объекта незавершенного строительства, расположенного на земельном участке		—	
8	Иные сведения		—	

1. Сведения о характерных точках границы уточняемого земельного участка с кадастровым номером 74:42:0106004:22

Зона № 1							
Обозначение характерных точек границ	Существующие координаты, м		Уточненные координаты, м		Метод определения координат	Средняя квадратическая погрешность определения координат характерной точки (Mt), м	Формулы, примененные для расчета средней квадратической погрешности определения координат характерной точки (Mt), м
	X	Y	X	Y			
1	2	3	4	5	6	7	8
н152У	—	—	566 845,03	1 328 413,31	Метод спутниковых геодезических измерений (определений)	0,10	—
н153У	—	—	566 841,11	1 328 407,17			
н149У	—	—	566 837,11	1 328 401,48			
н154У	—	—	566 803,71	1 328 421,49			
н155У	—	—	566 811,28	1 328 431,53			
н156У	—	—	566 811,67	1 328 432,07			
н157У	—	—	566 815,21	1 328 429,99			
н158У	—	—	566 833,83	1 328 419,86			
н159У	—	—	566 834,09	1 328 419,90			
н160У	—	—	566 844,89	1 328 413,40			
н152У	—	—	566 845,03	1 328 413,31			

2. Сведения о частях границ уточняемого земельного участка с кадастровым номером 74:42:0106004:22

Обозначение части границ		Горизонтальное проложение (S), м	Описание прохождения части границ	Отметка о наличии земельного спора о местоположении границ земельного участка
от т.	до т.			

1	2	3	4	5
н152У	н153У	7,28	—	—
н153У	н149У	6,96		
н149У	н154У	38,94		
н154У	н155У	12,57		
н155У	н156У	0,67		
н156У	н157У	4,11		
н157У	н158У	21,20		
н158У	н159У	0,26		
н159У	н160У	12,61		
н160У	н152У	0,17		

3. Общие сведения об уточняемом земельном участке с кадастровым номером 74:42:0106004:22

№ п/п	Наименование характеристики земельного участка	Значение характеристики
1	2	3
1	Адрес земельного участка	Российская Федерация, Челябинская область, городской округ Трехгорный, город Трехгорный, территория Садоводческое некоммерческое товарищество собственников недвижимости Зеленый дол, земельный участок 22
	Местоположение земельного участка (при отсутствии присвоенного адреса)	—
	Дополнительные сведения о местоположении земельного участка	—
2	Площадь земельного участка ± величина погрешности определения площади ($P \pm \Delta P$), м²	533 ± 8
3	Формула, примененная для расчета предельной допустимой погрешности определения площади земельного участка (ΔP), м²	$3,5 * 0,10 * \sqrt{(533,00)} = 8$
4	Площадь земельного участка согласно сведениям государственного кадастра недвижимости (Ркад), м²	526
5	Оценка расхождения Р и Ркад ($P - P_{кад}$), м²	7
6	Предельный минимальный и максимальный размеры земельного участка (Рмин и Рмакс), м²	Рмин = 300 Рмакс = 1 200
7	Кадастровый или иной номер (обозначение) здания, сооружения, объекта незавершенного строительства, расположенного на земельном участке	74:42:0106004:898
8	Иные сведения	—

1. Сведения о характерных точках границы уточняемого земельного участка с кадастровым номером						74:42:0106004:219	
Зона №		1					
Обозначение характерных точек границ	Существующие координаты, м		Уточненные координаты, м		Метод определения координат	Средняя квадратическая погрешность определения координат характерной точки (Mt), м	Формулы, примененные для расчета средней квадратической погрешности определения координат характерной точки (Mt), м
	X	Y	X	Y			
1	2	3	4	5	6	7	8
801	566 425,25	1 328 229,60	—	—	—	—	—
807	566 413,21	1 328 240,92	—	—			
806	566 404,73	1 328 247,70	—	—			
808	566 395,90	1 328 238,06	—	—			
809	566 393,64	1 328 235,05	—	—			
810	566 413,46	1 328 216,79	—	—			
н1045У	—	—	566 413,14	1 328 218,11	Метод спутниковых геодезических измерений (определений)	0,10	
н1044У	—	—	566 424,71	1 328 230,99			
н1049У	—	—	566 424,53	1 328 231,17			
н1052У	—	—	566 413,43	1 328 242,11			
н1051У	—	—	566 404,85	1 328 248,84			
н1053У	—	—	566 398,83	1 328 242,54			
н1054У	—	—	566 398,43	1 328 242,86			
н1055У	—	—	566 393,28	1 328 236,29			
н1056У	—	—	566 400,29	1 328 230,86			
н1045У	—	—	566 413,14	1 328 218,11			

2. Сведения о частях границ уточняемого земельного участка с кадастровым номером

74:42:0106004:219

Обозначение части границ		Горизонтальное проложение (S), м	Описание прохождения части границ	Отметка о наличии земельного спора о местоположении границ земельного участка
от т.	до т.			
1	2	3	4	5
н1045У	н1044У	17,31	—	—
н1044У	н1049У	0,25		
н1049У	н1052У	15,59		
н1052У	н1051У	10,90		
н1051У	н1053У	8,71		
н1053У	н1054У	0,51		
н1054У	н1055У	8,35		
н1055У	н1056У	8,87		
н1056У	н1045У	18,10		

3. Общие сведения об уточняемом земельном участке с кадастровым номером

74:42:0106004:219

№ п/п	Наименование характеристики земельного участка	Значение характеристики
1	2	3
1	Адрес земельного участка	Российская Федерация, Челябинская область, городской округ Трехгорный, город Трехгорный, территория Садоводческое некоммерческое товарищество собственников недвижимости Зеленый дол, земельный участок 219
	Местоположение земельного участка (при отсутствии присвоенного адреса)	—
	Дополнительные сведения о местоположении земельного участка	—
2	Площадь земельного участка ± величина погрешности определения площади (Р ± ΔР), м²	464 ± 8
3	Формула, примененная для расчета предельной допустимой погрешности определения площади земельного участка (ΔР), м²	3,5*0,10*√(464,00) = 8
4	Площадь земельного участка согласно сведениям государственного кадастра недвижимости (Ркад), м²	474
5	Оценка расхождения Р и Ркад (Р - Ркад), м²	10
6	Предельный минимальный и максимальный размеры земельного участка (Рмин и Рмакс), м²	Рмин = 300 Рмакс = 1 200

1	2				3		
7	Кадастровый или иной номер (обозначение) здания, сооружения, объекта незавершенного строительства, расположенного на земельном участке				74:42:0106004:785		
8	Иные сведения				—		
1. Сведения о характерных точках границы уточняемого земельного участка с кадастровым номером					74:42:0106004:218		
Зона № 1							
Обозначение характерных точек границ	Существующие координаты, м		Уточненные координаты, м		Метод определения координат	Средняя квадратическая погрешность определения координат характерной точки (Mt), м	Формулы, примененные для расчета средней квадратической погрешности определения координат характерной точки (Mt), м
	X	Y	X	Y			
1	2	3	4	5	6	7	8
801	566 425,25	1 328 229,60	—	—	—	—	—
802	566 411,24	1 328 214,37	—	—			
803	566 422,33	1 328 205,04	—	—			
800	566 434,24	1 328 218,44	—	—			
799	566 435,38	1 328 219,95	—	—			
н1042У	—	—	566 422,44	1 328 206,06	Метод спутниковых геодезических измерений (определений)	0,10	
н1039У	—	—	566 434,46	1 328 219,57			
н1043У	—	—	566 435,85	1 328 221,09			
н1044У	—	—	566 424,71	1 328 230,99			
н1045У	—	—	566 413,14	1 328 218,11			
н1046У	—	—	566 411,07	1 328 215,79			
н1042У	—	—	566 422,44	1 328 206,06			

2. Сведения о частях границ уточняемого земельного участка с кадастровым номером 74:42:0106004:218

Обозначение части границ		Горизонтальное проложение (S), м	Описание прохождения части границ	Отметка о наличии земельного спора о местоположении границ земельного участка
от т.	до т.			
1	2	3	4	5
н1042У	н1039У	18,08	—	—
н1039У	н1043У	2,06		
н1043У	н1044У	14,90		
н1044У	н1045У	17,31		
н1045У	н1046У	3,11		
н1046У	н1042У	14,96		

3. Общие сведения об уточняемом земельном участке с кадастровым номером 74:42:0106004:218

№ п/п	Наименование характеристики земельного участка	Значение характеристики
1	2	3
1	Адрес земельного участка	Российская Федерация, Челябинская область, городской округ Трехгорный, город Трехгорный, территория Садоводческое некоммерческое товарищество собственников недвижимости Зеленый дол, земельный участок 218
	Местоположение земельного участка (при отсутствии присвоенного адреса)	—
	Дополнительные сведения о местоположении земельного участка	—
2	Площадь земельного участка ± величина погрешности определения площади ($P \pm \Delta P$), м²	303 ± 6
3	Формула, примененная для расчета предельной допустимой погрешности определения площади земельного участка (ΔP), м²	$3,5 \cdot 0,10 \cdot \sqrt{(303,00)} = 6$
4	Площадь земельного участка согласно сведениям государственного кадастра недвижимости (Ркад), м²	290
5	Оценка расхождения Р и Ркад ($P - P_{кад}$), м²	13
6	Предельный минимальный и максимальный размеры земельного участка (Рмин и Рмакс), м²	Рмин = 300 Рмакс = 1 200
7	Кадастровый или иной номер (обозначение) здания, сооружения, объекта незавершенного строительства, расположенного на земельном участке	—
8	Иные сведения	—

1. Сведения о характерных точках границы уточняемого земельного участка с кадастровым номером 74:42:0106004:217

Зона № 1							
Обозначение характерных точек границ	Существующие координаты, м		Уточненные координаты, м		Метод определения координат	Средняя квадратическая погрешность определения координат характерной точки (Mt), м	Формулы, примененные для расчета средней квадратической погрешности определения координат характерной точки (Mt), м
	X	Y	X	Y			
1	2	3	4	5	6	7	8
н1047У	—	—	566 447,21	1 328 185,84	Метод спутниковых геодезических измерений (определений)	0,10	—
н1041У	—	—	566 459,44	1 328 195,78			
н1048У	—	—	566 448,97	1 328 206,05			
н1039У	—	—	566 434,46	1 328 219,57			
н1042У	—	—	566 422,44	1 328 206,06			
н1047У	—	—	566 447,21	1 328 185,84			

2. Сведения о частях границ уточняемого земельного участка с кадастровым номером 74:42:0106004:217

Обозначение части границ		Горизонтальное проложение (S), м	Описание прохождения части границ	Отметка о наличии земельного спора о местоположении границ земельного участка
от т.	до т.			
1	2	3	4	5
н1047У	н1041У	15,76	—	—
н1041У	н1048У	14,67		
н1048У	н1039У	19,83		
н1039У	н1042У	18,08		
н1042У	н1047У	31,98		

3. Общие сведения об уточняемом земельном участке с кадастровым номером 74:42:0106004:217

№ п/п	Наименование характеристики земельного участка	Значение характеристики
1	2	3

1	2	3
1	Адрес земельного участка	Российская Федерация, Челябинская область, городской округ Трехгорный, город Трехгорный, территория Садоводческое некоммерческое товарищество собственников недвижимости Зеленый дол, земельный участок 217
	Местоположение земельного участка (при отсутствии присвоенного адреса)	—
	Дополнительные сведения о местоположении земельного участка	—
2	Площадь земельного участка \pm величина погрешности определения площади ($P \pm \Delta P$), м ²	562 ± 8
3	Формула, примененная для расчета предельной допустимой погрешности определения площади земельного участка (ΔP), м ²	$3,5*0,10*\sqrt{(562,00)} = 8$
4	Площадь земельного участка согласно сведениям государственного кадастра недвижимости ($P_{\text{кад}}$), м ²	559
5	Оценка расхождения P и $P_{\text{кад}}$ ($P - P_{\text{кад}}$), м ²	3
6	Предельный минимальный и максимальный размеры земельного участка ($P_{\text{мин}}$ и $P_{\text{макс}}$), м ²	$P_{\text{мин}} = 300$ $P_{\text{макс}} = 1\,200$
7	Кадастровый или иной номер (обозначение) здания, сооружения, объекта незавершенного строительства, расположенного на земельном участке	—
8	Иные сведения	—

1. Сведения о характерных точках границы уточняемого земельного участка с кадастровым номером 74:42:0106004:216							
Зона №		1					
Обозначение характерных точек границ	Существующие координаты, м		Уточненные координаты, м		Метод определения координат	Средняя квадратическая погрешность определения координат характерной точки (Mt), м	Формулы, примененные для расчета средней квадратической погрешности определения координат характерной точки (Mt), м
	X	Y	X	Y			
1	2	3	4	5	6	7	8
795	566 458,89	1 328 195,54	—	—	—	—	—
796	566 473,09	1 328 210,94	—	—			
797	566 471,53	1 328 214,60	—	—			
798	566 449,61	1 328 234,83	—	—			

1	2	3	4	5	6	7	8
799	566 435,38	1 328 219,95	—	—	—	—	—
800	566 434,24	1 328 218,44	—	—			
н1036У	—	—	566 473,70	1 328 211,07	Метод спутниковых геодезических измерений (определений)	0,10	
н1037У	—	—	566 472,57	1 328 214,89			
н1038У	—	—	566 449,53	1 328 235,99			
н1039У	—	—	566 434,46	1 328 219,57			
н1040У	—	—	566 448,97	1 328 206,07			
н1041У	—	—	566 459,44	1 328 195,78			
н1036У	—	—	566 473,70	1 328 211,07			

2. Сведения о частях границ уточняемого земельного участка с кадастровым номером

74:42:0106004:216

Обозначение части границ		Горизонтальное проложение (S), м	Описание прохождения части границ	Отметка о наличии земельного спора о местоположении границ земельного участка
от т.	до т.			
1	2	3	4	5
н1036У	н1037У	3,98	—	—
н1037У	н1038У	31,24		
н1038У	н1039У	22,29		
н1039У	н1040У	19,82		
н1040У	н1041У	14,68		
н1041У	н1036У	20,91		

3. Общие сведения об уточняемом земельном участке с кадастровым номером

74:42:0106004:216

№ п/п	Наименование характеристики земельного участка	Значение характеристики
1	2	3

1	2	3
1	Адрес земельного участка	Российская Федерация, Челябинская область, городской округ Трехгорный, город Трехгорный, территория Садоводческое некоммерческое товарищество собственников недвижимости Зеленый дол, земельный участок 216
	Местоположение земельного участка (при отсутствии присвоенного адреса)	—
	Дополнительные сведения о местоположении земельного участка	—
2	Площадь земельного участка ± величина погрешности определения площади ($P \pm \Delta P$), м²	775 ± 10
3	Формула, примененная для расчета предельной допустимой погрешности определения площади земельного участка (ΔP), м²	$3,5*0,10*\sqrt{(775,00)} = 10$
4	Площадь земельного участка согласно сведениям государственного кадастра недвижимости ($P_{\text{кад}}$), м²	755
5	Оценка расхождения P и $P_{\text{кад}}$ ($P - P_{\text{кад}}$), м²	20
6	Предельный минимальный и максимальный размеры земельного участка ($P_{\text{мин}}$ и $P_{\text{макс}}$), м²	$P_{\text{мин}} = 300$ $P_{\text{макс}} = 1\,200$
7	Кадастровый или иной номер (обозначение) здания, сооружения, объекта незавершенного строительства, расположенного на земельном участке	74:42:0106001:113
8	Иные сведения	—

1. Сведения о характерных точках границы уточняемого земельного участка с кадастровым номером 74:42:0106004:215							
Зона №		1					
Обозначение характерных точек границ	Существующие координаты, м		Уточненные координаты, м		Метод определения координат	Средняя квадратическая погрешность определения координат характерной точки (Mt), м	Формулы, примененные для расчета средней квадратической погрешности определения координат характерной точки (Mt), м
	X	Y	X	Y			
1	2	3	4	5	6	7	8
794	566 438,78	1 328 244,90	—	—	—	—	—
793	566 435,46	1 328 241,73	—	—			
804	566 429,36	1 328 235,37	—	—			
805	566 428,94	1 328 233,83	—	—			

1	2	3	4	5	6	7	8
801	566 425,25	1 328 229,60	—	—	—	—	—
799	566 435,38	1 328 219,95	—	—			
798	566 449,61	1 328 234,83	—	—			
н1038У	—	—	566 449,53	1 328 235,99	Метод спутниковых геодезических измерений (определений)	0,10	
н1019У	—	—	566 438,69	1 328 245,78			
н1018У	—	—	566 437,94	1 328 246,46			
н1017У	—	—	566 435,71	1 328 243,93			
н1049У	—	—	566 424,53	1 328 231,17			
н1044У	—	—	566 424,71	1 328 230,99			
н1050У	—	—	566 435,87	1 328 221,00			
н1038У	—	—	566 449,53	1 328 235,99			

2. Сведения о частях границ уточняемого земельного участка с кадастровым номером 74:42:0106004:215

Обозначение части границ		Горизонтальное проложение (S), м	Описание прохождения части границ	Отметка о наличии земельного спора о местоположении границ земельного участка
от т.	до т.			
1	2	3	4	5
н1038У	н1019У	14,61	—	—
н1019У	н1018У	1,01		
н1018У	н1017У	3,37		
н1017У	н1049У	16,96		
н1049У	н1044У	0,25		
н1044У	н1050У	14,98		
н1050У	н1038У	20,28		

3. Общие сведения об уточняемом земельном участке с кадастровым номером 74:42:0106004:215

№ п/п	Наименование характеристики земельного участка	Значение характеристики
1	2	3

1	2	3
1	Адрес земельного участка	Российская Федерация, Челябинская область, городской округ Трехгорный, город Трехгорный, территория Садоводческое некоммерческое товарищество собственников недвижимости Зеленый дол, земельный участок 215
	Местоположение земельного участка (при отсутствии присвоенного адреса)	—
	Дополнительные сведения о местоположении земельного участка	—
2	Площадь земельного участка ± величина погрешности определения площади ($P \pm \Delta P$), м²	313 ± 6
3	Формула, примененная для расчета предельной допустимой погрешности определения площади земельного участка (ΔP), м²	$3,5 \cdot 0,10 \cdot \sqrt{(313,00)} = 6$
4	Площадь земельного участка согласно сведениям государственного кадастра недвижимости ($P_{\text{кад}}$), м²	302
5	Оценка расхождения P и $P_{\text{кад}}$ ($P - P_{\text{кад}}$), м²	11
6	Предельный минимальный и максимальный размеры земельного участка ($P_{\text{мин}}$ и $P_{\text{макс}}$), м²	$P_{\text{мин}} = 300$ $P_{\text{макс}} = 1\,200$
7	Кадастровый или иной номер (обозначение) здания, сооружения, объекта незавершенного строительства, расположенного на земельном участке	74:42:0106004:744
8	Иные сведения	—

1. Сведения о характерных точках границы уточняемого земельного участка с кадастровым номером 74:42:0106004:214

Зона № 1							
Обозначение характерных точек границ	Существующие координаты, м		Уточненные координаты, м		Метод определения координат	Средняя квадратическая погрешность определения координат характерной точки (Mt), м	Формулы, примененные для расчета средней квадратической погрешности определения координат характерной точки (Mt), м
	X	Y	X	Y			
1	2	3	4	5	6	7	8
806	566 404,73	1 328 247,70	—	—	—	—	—
807	566 413,21	1 328 240,92	—	—			
801	566 425,25	1 328 229,60	—	—			
805	566 428,94	1 328 233,83	—	—			

1	2	3	4	5	6	7	8
804	566 429,36	1 328 235,37	—	—	—	—	—
793	566 435,46	1 328 241,73	—	—			
792	566 415,97	1 328 259,09	—	—			
н1049У	—	—	566 424,53	1 328 231,17	Метод спутниковых геодезических измерений (определений)	0,10	
н1017У	—	—	566 435,71	1 328 243,93			
н1023У	—	—	566 430,06	1 328 247,78			
н1022У	—	—	566 421,42	1 328 255,45			
н1021У	—	—	566 416,20	1 328 260,40			
н1051У	—	—	566 404,85	1 328 248,84			
н1052У	—	—	566 413,43	1 328 242,11			
н1049У	—	—	566 424,53	1 328 231,17			

2. Сведения о частях границ уточняемого земельного участка с кадастровым номером

74:42:0106004:214

Обозначение части границ		Горизонтальное проложение (S), м	Описание прохождения части границ	Отметка о наличии земельного спора о местоположении границ земельного участка
от т.	до т.			
1	2	3	4	5
н1049У	н1017У	16,96	—	—
н1017У	н1023У	6,84		
н1023У	н1022У	11,55		
н1022У	н1021У	7,19		
н1021У	н1051У	16,20		
н1051У	н1052У	10,90		
н1052У	н1049У	15,59		

3. Общие сведения об уточняемом земельном участке с кадастровым номером

74:42:0106004:214

№ п/п	Наименование характеристики земельного участка	Значение характеристики
1	2	3

1	2	3
1	Адрес земельного участка	Российская Федерация, Челябинская область, городской округ Трехгорный, город Трехгорный, территория Садоводческое некоммерческое товарищество собственников недвижимости Зеленый дол, земельный участок 214
	Местоположение земельного участка (при отсутствии присвоенного адреса)	—
	Дополнительные сведения о местоположении земельного участка	—
2	Площадь земельного участка ± величина погрешности определения площади ($P \pm \Delta P$), м²	411 ± 7
3	Формула, примененная для расчета предельной допустимой погрешности определения площади земельного участка (ΔP), м²	$3,5 * 0,10 * \sqrt{(411,00)} = 7$
4	Площадь земельного участка согласно сведениям государственного кадастра недвижимости ($P_{\text{кад}}$), м²	416
5	Оценка расхождения P и $P_{\text{кад}}$ ($P - P_{\text{кад}}$), м²	5
6	Предельный минимальный и максимальный размеры земельного участка ($P_{\text{мин}}$ и $P_{\text{макс}}$), м²	$P_{\text{мин}} = 300$ $P_{\text{макс}} = 1\,200$
7	Кадастровый или иной номер (обозначение) здания, сооружения, объекта незавершенного строительства, расположенного на земельном участке	74:42:0106004:765
8	Иные сведения	—

1. Сведения о характерных точках границы уточняемого земельного участка с кадастровым номером
74:42:0106004:213

Зона № 1							
Обозначение характерных точек границ	Существующие координаты, м		Уточненные координаты, м		Метод определения координат	Средняя квадратическая погрешность определения координат характерной точки (Mt), м	Формулы, примененные для расчета средней квадратической погрешности определения координат характерной точки (Mt), м
	X	Y	X	Y			
1	2	3	4	5	6	7	8
791	566 426,21	1 328 269,54	—	—	—	—	—
792	566 415,97	1 328 259,09	—	—			
793	566 435,46	1 328 241,73	—	—			
794	566 438,78	1 328 244,90	—	—			

1	2	3	4	5	6	7	8
785	566 440,19	1 328 247,06	—	—	—	—	—
784	566 444,87	1 328 252,43	—	—			
н1017У	—	—	566 435,71	1 328 243,93	Метод спутниковых геодезических измерений (определений)	0,10	
н1018У	—	—	566 437,94	1 328 246,46			
н1019У	—	—	566 438,69	1 328 245,78			
н1009У	—	—	566 440,40	1 328 247,90			
н1008У	—	—	566 441,45	1 328 248,93			
н1007У	—	—	566 445,55	1 328 253,92			
н1020У	—	—	566 424,51	1 328 271,32			
н1021У	—	—	566 416,20	1 328 260,40			
н1022У	—	—	566 421,42	1 328 255,45			
н1023У	—	—	566 430,06	1 328 247,78			
н1017У	—	—	566 435,71	1 328 243,93			

2. Сведения о частях границ уточняемого земельного участка с кадастровым номером
74:42:0106004:213

Обозначение части границ		Горизонтальное проложение (S), м	Описание прохождения части границ	Отметка о наличии земельного спора о местоположении границ земельного участка
от т.	до т.			
1	2	3	4	5
н1017У	н1018У	3,37	—	—
н1018У	н1019У	1,01		
н1019У	н1009У	2,72		
н1009У	н1008У	1,47		
н1008У	н1007У	6,46		
н1007У	н1020У	27,30		

1	2	3	4	5
н1020У	н1021У	13,72	—	—
н1021У	н1022У	7,19		
н1022У	н1023У	11,55		
н1023У	н1017У	6,84		

3. Общие сведения об уточняемом земельном участке с кадастровым номером 74:42:0106004:213

№ п/п	Наименование характеристики земельного участка	Значение характеристики
1	2	3
1	Адрес земельного участка	Российская Федерация, Челябинская область, городской округ Трехгорный, город Трехгорный, территория Садоводческое некоммерческое товарищество собственников недвижимости Зеленый дол, земельный участок 213
	Местоположение земельного участка (при отсутствии присвоенного адреса)	—
	Дополнительные сведения о местоположении земельного участка	—
2	Площадь земельного участка \pm величина погрешности определения площади ($P \pm \Delta P$), м ²	380 ± 7
3	Формула, примененная для расчета предельной допустимой погрешности определения площади земельного участка (ΔP), м ²	$3,5 * 0,10 * \sqrt{(380,00)} = 7$
4	Площадь земельного участка согласно сведениям государственного кадастра недвижимости (Ркад), м ²	373
5	Оценка расхождения Р и Ркад ($P - P_{кад}$), м ²	7
6	Предельный минимальный и максимальный размеры земельного участка (Рмин и Рмакс), м ²	Рмин = 300 Рмакс = 1 200
7	Кадастровый или иной номер (обозначение) здания, сооружения, объекта незавершенного строительства, расположенного на земельном участке	74:42:0106004:771
8	Иные сведения	—

1. Сведения о характерных точках границы уточняемого земельного участка с кадастровым номером 74:42:0106004:212

Зона № 1							
Обозначение характерных точек границ	Существующие координаты, м		Уточненные координаты, м		Метод определения координат	Средняя квадратическая погрешность определения координат характерной точки (Mt), м	Формулы, примененные для расчета средней квадратической погрешности определения координат характерной точки (Mt), м
	X	Y	X	Y			
1	2	3	4	5	6	7	8
н1007У	—	—	566 445,55	1 328 253,92	Метод спутниковых геодезических измерений (определений)	0,10	—
н1020У	—	—	566 424,51	1 328 271,32			
н1024У	—	—	566 427,92	1 328 280,09			
н1025У	—	—	566 429,63	1 328 287,74			
н1026У	—	—	566 430,93	1 328 287,63			
н1027У	—	—	566 436,64	1 328 282,08			
н1028У	—	—	566 440,29	1 328 278,58			
н1029У	—	—	566 445,39	1 328 275,32			
н1002У	—	—	566 455,39	1 328 265,42			
н1003У	—	—	566 453,38	1 328 263,44			
н1007У	—	—	566 445,55	1 328 253,92			

2. Сведения о частях границ уточняемого земельного участка с кадастровым номером 74:42:0106004:212

Обозначение части границ		Горизонтальное проложение (S), м	Описание прохождения части границ	Отметка о наличии земельного спора о местоположении границ земельного участка
от т.	до т.			

1	2	3	4	5
н1007У	н1020У	27,30	—	—
н1020У	н1024У	9,41		
н1024У	н1025У	7,84		
н1025У	н1026У	1,30		
н1026У	н1027У	7,96		
н1027У	н1028У	5,06		
н1028У	н1029У	6,05		
н1029У	н1002У	14,07		
н1002У	н1003У	2,82		
н1003У	н1007У	12,33		

3. Общие сведения об уточняемом земельном участке с кадастровым номером 74:42:0106004:212

№ п/п	Наименование характеристики земельного участка	Значение характеристики
1	2	3
1	Адрес земельного участка	Российская Федерация, Челябинская область, городской округ Трехгорный, город Трехгорный, территория Садоводческое некоммерческое товарищество собственников недвижимости Зеленый дол, земельный участок 212
	Местоположение земельного участка (при отсутствии присвоенного адреса)	—
	Дополнительные сведения о местоположении земельного участка	—
2	Площадь земельного участка ± величина погрешности определения площади ($P \pm \Delta P$), м²	483 ± 8
3	Формула, примененная для расчета предельной допустимой погрешности определения площади земельного участка (ΔP), м²	$3,5 * 0,10 * \sqrt{(483,00)} = 8$
4	Площадь земельного участка согласно сведениям государственного кадастра недвижимости (Ркад), м²	485
5	Оценка расхождения Р и Ркад ($P - P_{кад}$), м²	2
6	Предельный минимальный и максимальный размеры земельного участка (Рмин и Рмакс), м²	Рмин = 300 Рмакс = 1 200
7	Кадастровый или иной номер (обозначение) здания, сооружения, объекта незавершенного строительства, расположенного на земельном участке	74:42:0106004:903
8	Иные сведения	—

1. Сведения о характерных точках границы уточняемого земельного участка с кадастровым номером 74:42:0106004:211

Зона № 1							
Обозначение характерных точек границ	Существующие координаты, м		Уточненные координаты, м		Метод определения координат	Средняя квадратическая погрешность определения координат характерной точки (Mt), м	Формулы, примененные для расчета средней квадратической погрешности определения координат характерной точки (Mt), м
	X	Y	X	Y			
1	2	3	4	5	6	7	8
781	566 451,41	1 328 236,64	—	—	—	—	—
782	566 457,98	1 328 244,38	—	—			
780	566 464,87	1 328 251,88	—	—			
783	566 453,84	1 328 261,81	—	—			
784	566 444,87	1 328 252,43	—	—			
785	566 440,19	1 328 247,06	—	—			
н1005У	—	—	566 451,56	1 328 237,69	Метод спутниковых геодезических измерений (определений)	0,10	
н998У	—	—	566 458,04	1 328 245,18			
н1006У	—	—	566 465,31	1 328 252,44			
н1003У	—	—	566 453,38	1 328 263,44			
н1007У	—	—	566 445,55	1 328 253,92			
н1008У	—	—	566 441,45	1 328 248,93			
н1009У	—	—	566 440,40	1 328 247,90			
н1005У	—	—	566 451,56	1 328 237,69			

2. Сведения о частях границ уточняемого земельного участка с кадастровым номером 74:42:0106004:211

Обозначение части границ		Горизонтальное проложение (S), м	Описание прохождения части границ	Отметка о наличии земельного спора о местоположении границ земельного участка
от т.	до т.			

1	2	3	4	5
н1005У	н998У	9,90	—	—
н998У	н1006У	10,27		
н1006У	н1003У	16,23		
н1003У	н1007У	12,33		
н1007У	н1008У	6,46		
н1008У	н1009У	1,47		
н1009У	н1005У	15,13		

3. Общие сведения об уточняемом земельном участке с кадастровым номером 74:42:0106004:211

№ п/п	Наименование характеристики земельного участка	Значение характеристики
1	2	3
1	Адрес земельного участка	Российская Федерация, Челябинская область, городской округ Трехгорный, город Трехгорный, территория Садоводческое некоммерческое товарищество собственников недвижимости Зеленый дол, земельный участок 211
	Местоположение земельного участка (при отсутствии присвоенного адреса)	—
	Дополнительные сведения о местоположении земельного участка	—
2	Площадь земельного участка \pm величина погрешности определения площади ($P \pm \Delta P$), м ²	311 ± 6
3	Формула, примененная для расчета предельной допустимой погрешности определения площади земельного участка (ΔP), м ²	$3,5 * 0,10 * \sqrt{(311,00)} = 6$
4	Площадь земельного участка согласно сведениям государственного кадастра недвижимости (Ркад), м ²	305
5	Оценка расхождения Р и Ркад ($P - P_{кад}$), м ²	6
6	Предельный минимальный и максимальный размеры земельного участка ($P_{мин}$ и $P_{макс}$), м ²	$P_{мин} = 300$ $P_{макс} = 1\ 200$
7	Кадастровый или иной номер (обозначение) здания, сооружения, объекта незавершенного строительства, расположенного на земельном участке	74:42:0106004:739
8	Иные сведения	—

1. Сведения о характерных точках границы уточняемого земельного участка с кадастровым номером 74:42:0106004:210

Зона №		1					
Обозначение характерных точек границ	Существующие координаты, м		Уточненные координаты, м		Метод определения координат	Средняя квадратическая погрешность определения координат характерной точки (Mt), м	Формулы, примененные для расчета средней квадратической погрешности определения координат характерной точки (Mt), м
	X	Y	X	Y			
1	2	3	4	5	6	7	8
786	566 486,51	1 328 217,52	—	—	—	—	—
787	566 478,91	1 328 225,81	—	—			
782	566 457,98	1 328 244,38	—	—			
781	566 451,41	1 328 236,64	—	—			
788	566 481,10	1 328 209,83	—	—			
789	566 484,77	1 328 208,94	—	—			
790	566 488,73	1 328 212,42	—	—			
н1013У	—	—	566 481,57	1 328 209,71	Метод спутниковых геодезических измерений (определений)	0,10	
н994У	—	—	566 490,29	1 328 216,54			
н1014У	—	—	566 483,47	1 328 223,01			
н998У	—	—	566 458,04	1 328 245,18			
н1015У	—	—	566 451,60	1 328 237,65			
н1016У	—	—	566 477,12	1 328 214,50			
н1013У	—	—	566 481,57	1 328 209,71			

2. Сведения о частях границ уточняемого земельного участка с кадастровым номером 74:42:0106004:210

Обозначение части границ		Горизонтальное проложение (S), м	Описание прохождения части границ	Отметка о наличии земельного спора о местоположении границ земельного участка
от т.	до т.			
1	2	3	4	5

1	2	3	4	5
н1013У	н994У	11,08	—	—
н994У	н1014У	9,40		
н1014У	н998У	33,74		
н998У	н1015У	9,91		
н1015У	н1016У	34,46		
н1016У	н1013У	6,54		

3. Общие сведения об уточняемом земельном участке с кадастровым номером 74:42:0106004:210

№ п/п	Наименование характеристики земельного участка	Значение характеристики
1	2	3
1	Адрес земельного участка	Российская Федерация, Челябинская область, городской округ Трехгорный, город Трехгорный, территория Садоводческое некоммерческое товарищество собственников недвижимости Зеленый дол, земельный участок 210
	Местоположение земельного участка (при отсутствии присвоенного адреса)	—
	Дополнительные сведения о местоположении земельного участка	—
2	Площадь земельного участка ± величина погрешности определения площади ($P \pm \Delta P$), м²	435 ± 7
3	Формула, примененная для расчета предельной допустимой погрешности определения площади земельного участка (ΔP), м²	$3,5 * 0,10 * \sqrt{(435,00)} = 7$
4	Площадь земельного участка согласно сведениям государственного кадастра недвижимости (Ркад), м²	432
5	Оценка расхождения Р и Ркад ($P - P_{кад}$), м²	3
6	Предельный минимальный и максимальный размеры земельного участка (Рмин и Рмакс), м²	Рмин = 300 Рмакс = 1 200
7	Кадастровый или иной номер (обозначение) здания, сооружения, объекта незавершенного строительства, расположенного на земельном участке	74:42:0106004:920
8	Иные сведения	—

1. Сведения о характерных точках границы уточняемого земельного участка с кадастровым номером 74:42:0106004:21

Зона № 1							
Обозначение характерных точек границ	Существующие координаты, м		Уточненные координаты, м		Метод определения координат	Средняя квадратическая погрешность определения координат характерной точки (Mt), м	Формулы, примененные для расчета средней квадратической погрешности определения координат характерной точки (Mt), м
	X	Y	X	Y			
1	2	3	4	5	6	7	8
81	566 794,66	1 328 410,88	—	—	—	—	—
82	566 828,13	1 328 390,96	—	—			
83	566 836,67	1 328 401,07	—	—			
84	566 802,67	1 328 420,94	—	—			
н149У	—	—	566 837,11	1 328 401,48	Метод спутниковых геодезических измерений (определений)	0,10	
н150У	—	—	566 803,21	1 328 421,79			
н151У	—	—	566 795,01	1 328 411,61			
н147У	—	—	566 823,14	1 328 395,26			
н146У	—	—	566 823,48	1 328 395,76			
н145У	—	—	566 830,35	1 328 392,61			
н149У	—	—	566 837,11	1 328 401,48			

2. Сведения о частях границ уточняемого земельного участка с кадастровым номером 74:42:0106004:21

Обозначение части границ		Горизонтальное проложение (S), м	Описание прохождения части границ	Отметка о наличии земельного спора о местоположении границ земельного участка
от т.	до т.			
1	2	3	4	5
н149У	н150У	39,52	—	—
н150У	н151У	13,07		
н151У	н147У	32,54		

1	2	3	4	5
н147У	н146У	0,60	—	—
н146У	н145У	7,56		
н145У	н149У	11,15		

3. Общие сведения об уточняемом земельном участке с кадастровым номером 74:42:0106004:21

№ п/п	Наименование характеристики земельного участка	Значение характеристики
1	2	3
1	Адрес земельного участка	Российская Федерация, Челябинская область, городской округ Трехгорный, город Трехгорный, территория Садоводческое некоммерческое товарищество собственников недвижимости Зеленый дол, земельный участок 21
	Местоположение земельного участка (при отсутствии присвоенного адреса)	—
	Дополнительные сведения о местоположении земельного участка	—
2	Площадь земельного участка ± величина погрешности определения площади ($P \pm \Delta P$), м²	496 ± 8
3	Формула, примененная для расчета предельной допустимой погрешности определения площади земельного участка (ΔP), м²	$3,5 * 0,10 * \sqrt{(496,00)} = 8$
4	Площадь земельного участка согласно сведениям государственного кадастра недвижимости ($P_{\text{кад}}$), м²	505
5	Оценка расхождения P и $P_{\text{кад}}$ ($P - P_{\text{кад}}$), м²	9
6	Предельный минимальный и максимальный размеры земельного участка ($P_{\text{мин}}$ и $P_{\text{макс}}$), м²	$P_{\text{мин}} = 300$ $P_{\text{макс}} = 1\,200$
7	Кадастровый или иной номер (обозначение) здания, сооружения, объекта незавершенного строительства, расположенного на земельном участке	74:42:0106004:861
8	Иные сведения	—

1. Сведения о характерных точках границы уточняемого земельного участка с кадастровым номером 74:42:0106004:209

Зона № 1							
Обозначение характерных точек границ	Существующие координаты, м		Уточненные координаты, м		Метод определения координат	Средняя квадратическая погрешность определения координат характерной точки (Mt), м	Формулы, примененные для расчета средней квадратической погрешности определения координат характерной точки (Mt), м
	X	Y	X	Y			
1	2	3	4	5	6	7	8
н994У	—	—	566 490,29	1 328 216,54	Метод спутниковых геодезических измерений (определений)	0,10	—
н995У	—	—	566 497,09	1 328 223,19			
н996У	—	—	566 476,30	1 328 242,72			
н997У	—	—	566 465,43	1 328 252,56			
н998У	—	—	566 458,04	1 328 245,18			
н999У	—	—	566 483,50	1 328 222,96			
н994У	—	—	566 490,29	1 328 216,54			

2. Сведения о частях границ уточняемого земельного участка с кадастровым номером 74:42:0106004:209

Обозначение части границ		Горизонтальное проложение (S), м	Описание прохождения части границ	Отметка о наличии земельного спора о местоположении границ земельного участка
от т.	до т.			
1	2	3	4	5
н994У	н995У	9,51	—	—
н995У	н996У	28,52		
н996У	н997У	14,66		
н997У	н998У	10,44		
н998У	н999У	33,79		
н999У	н994У	9,34		

3. Общие сведения об уточняемом земельном участке с кадастровым номером 74:42:0106004:209

№ п/п	Наименование характеристики земельного участка	Значение характеристики
1	2	3
1	Адрес земельного участка	Российская Федерация, Челябинская область, городской округ Трехгорный, город Трехгорный, территория Садоводческое некоммерческое товарищество собственников недвижимости Зеленый дол, земельный участок 209
	Местоположение земельного участка (при отсутствии присвоенного адреса)	—
	Дополнительные сведения о местоположении земельного участка	—
2	Площадь земельного участка ± величина погрешности определения площади ($P \pm \Delta P$), м²	428 ± 7
3	Формула, примененная для расчета предельной допустимой погрешности определения площади земельного участка (ΔP), м²	$3,5 * 0,10 * \sqrt{(428,00)} = 7$
4	Площадь земельного участка согласно сведениям государственного кадастра недвижимости ($P_{\text{кад}}$), м²	396
5	Оценка расхождения P и $P_{\text{кад}}$ ($P - P_{\text{кад}}$), м²	32
6	Предельный минимальный и максимальный размеры земельного участка ($P_{\text{мин}}$ и $P_{\text{макс}}$), м²	$P_{\text{мин}} = 300$ $P_{\text{макс}} = 1\,200$
7	Кадастровый или иной номер (обозначение) здания, сооружения, объекта незавершенного строительства, расположенного на земельном участке	74:42:0106004:888
8	Иные сведения	—

1. Сведения о характерных точках границы уточняемого земельного участка с кадастровым номером 74:42:0106004:208

Зона № 1							
Обозначение характерных точек границ	Существующие координаты, м		Уточненные координаты, м		Метод определения координат	Средняя квадратическая погрешность определения координат характерной точки (M_t), м	Формулы, примененные для расчета средней квадратической погрешности определения координат характерной точки (M_t), м
	X	Y	X	Y			
1	2	3	4	5	6	7	8
768	566 477,36	1 328 241,73	—	—	—	—	—

1	2	3	4	5	6	7	8	
769	566 493,12	1 328 227,21	—	—	—	—	—	
770	566 494,23	1 328 226,31	—	—				
771	566 498,84	1 328 229,26	—	—				
772	566 507,69	1 328 239,55	—	—				
773	566 489,75	1 328 256,59	—	—				
н987У	—	—	566 508,90	1 328 239,32	Метод спутниковых геодезических измерений (определений)	0,10		—
н988У	—	—	566 502,92	1 328 245,63				
н989У	—	—	566 490,13	1 328 258,01				
н990У	—	—	566 476,28	1 328 242,74				
н991У	—	—	566 482,12	1 328 237,26				
н992У	—	—	566 492,29	1 328 227,68				
н993У	—	—	566 495,69	1 328 224,53				
н987У	—	—	566 508,90	1 328 239,32				

2. Сведения о частях границ уточняемого земельного участка с кадастровым номером

74:42:0106004:208

Обозначение части границ		Горизонтальное проложение (S), м	Описание прохождения части границ	Отметка о наличии земельного спора о местоположении границ земельного участка
от т.	до т.			
1	2	3	4	5
н987У	н988У	8,69	—	—
н988У	н989У	17,80		
н989У	н990У	20,62		
н990У	н991У	8,01		
н991У	н992У	13,97		
н992У	н993У	4,63		
н993У	н987У	19,83		

3. Общие сведения об уточняемом земельном участке с кадастровым номером

74:42:0106004:208

№ п/п	Наименование характеристики земельного участка	Значение характеристики
-------	--	-------------------------

1	2	3
1	Адрес земельного участка	Российская Федерация, Челябинская область, городской округ Трехгорный, город Трехгорный, территория Садоводческое некоммумерческое товарищество собственников недвижимости Зеленый дол, земельный участок 208
	Местоположение земельного участка (при отсутствии присвоенного адреса)	—
	Дополнительные сведения о местоположении земельного участка	—
2	Площадь земельного участка \pm величина погрешности определения площади ($P \pm \Delta P$), м ²	540 ± 8
3	Формула, примененная для расчета предельной допустимой погрешности определения площади земельного участка (ΔP), м ²	$3,5 \cdot 0,10 \cdot \sqrt{(540,00)} = 8$
4	Площадь земельного участка согласно сведениям государственного кадастра недвижимости ($P_{\text{кад}}$), м ²	466
5	Оценка расхождения P и $P_{\text{кад}}$ ($P - P_{\text{кад}}$), м ²	74
6	Предельный минимальный и максимальный размеры земельного участка ($P_{\text{мин}}$ и $P_{\text{макс}}$), м ²	$P_{\text{мин}} = 300$ $P_{\text{макс}} = 1\,200$
7	Кадастровый или иной номер (обозначение) здания, сооружения, объекта незавершенного строительства, расположенного на земельном участке	—
8	Иные сведения	—

1. Сведения о характерных точках границы уточняемого земельного участка с кадастровым номером 74:42:0106004:207

Зона № <u>1</u>							
Обозначение характерных точек границ	Существующие координаты, м		Уточненные координаты, м		Метод определения координат	Средняя квадратическая погрешность определения координат характерной точки (M_t), м	Формулы, примененные для расчета средней квадратической погрешности определения координат характерной точки (M_t), м
	X	Y	X	Y			
1	2	3	4	5	6	7	8
н1010У	—	—	566 489,76	1 328 257,63	Метод спутниковых геодезических измерений (определений)	0,10	—
н1011У	—	—	566 478,61	1 328 267,96			

1	2	3	4	5	6	7	8
н1012У	—	—	566 465,37	1 328 252,53	Метод спутниковых геодезических измерений (определений)	0,10	—
н990У	—	—	566 476,28	1 328 242,74			
н1010У	—	—	566 489,76	1 328 257,63			

2. Сведения о частях границ уточняемого земельного участка с кадастровым номером
74:42:0106004:207

Обозначение части границ		Горизонтальное проложение (S), м	Описание прохождения части границ	Отметка о наличии земельного спора о местоположении границ земельного участка
от т.	до т.			
1	2	3	4	5
н1010У	н1011У	15,20	—	—
н1011У	н1012У	20,33		
н1012У	н990У	14,66		
н990У	н1010У	20,09		

3. Общие сведения об уточняемом земельном участке с кадастровым номером
74:42:0106004:207

№ п/п	Наименование характеристики земельного участка	Значение характеристики
1	2	3
1	Адрес земельного участка	Российская Федерация, Челябинская область, городской округ Трехгорный, город Трехгорный, территория Садоводческое некоммерческое товарищество собственников недвижимости Зеленый дол, земельный участок 207
	Местоположение земельного участка (при отсутствии присвоенного адреса)	—
	Дополнительные сведения о местоположении земельного участка	—
2	Площадь земельного участка ± величина погрешности определения площади (Р ± ΔР), м²	302 ± 6
3	Формула, примененная для расчета предельной допустимой погрешности определения площади земельного участка (ΔР), м²	3,5*0,10*√(302,00) = 6
4	Площадь земельного участка согласно сведениям государственного кадастра недвижимости (Ркад), м²	318
5	Оценка расхождения Р и Ркад (Р - Ркад), м²	16
6	Предельный минимальный и максимальный размеры земельного участка (Рмин и Рмакс), м²	Рмин = 300 Рмакс = 1 200

1	2				3		
7	Кадастровый или иной номер (обозначение) здания, сооружения, объекта незавершенного строительства, расположенного на земельном участке				74:42:0106004:858		
8	Иные сведения				—		
1. Сведения о характерных точках границы уточняемого земельного участка с кадастровым номером					74:42:0106004:206		
Зона № 1							
Обозначение характерных точек границ	Существующие координаты, м		Уточненные координаты, м		Метод определения координат	Средняя квадратическая погрешность определения координат характерной точки (Mt), м	Формулы, примененные для расчета средней квадратической погрешности определения координат характерной точки (Mt), м
	X	Y	X	Y			
1	2	3	4	5	6	7	8
774	566 478,68	1 328 266,90	—	—	—	—	—
775	566 467,51	1 328 276,60	—	—			
776	566 466,12	1 328 275,76	—	—			
777	566 465,36	1 328 275,34	—	—			
778	566 455,75	1 328 263,78	—	—			
779	566 453,85	1 328 261,81	—	—			
780	566 464,87	1 328 251,88	—	—			
н1000У	—	—	566 478,63	1 328 267,99	Метод спутниковых геодезических измерений (определений)	0,10	
н1001У	—	—	566 467,37	1 328 277,27			
н1002У	—	—	566 455,39	1 328 265,42			
н1003У	—	—	566 453,38	1 328 263,44			
н1004У	—	—	566 465,31	1 328 252,49			
н1000У	—	—	566 478,63	1 328 267,99			

2. Сведения о частях границ уточняемого земельного участка с кадастровым номером					74:42:0106004:206				
Обозначение части границ		Горизонтальное проложение (S), м	Описание прохождения части границ	Отметка о наличии земельного спора о местоположении границ земельного участка					
от т.	до т.								
1	2	3	4	5					
н1000У	н1001У	14,59	—	—					
н1001У	н1002У	16,85							
н1002У	н1003У	2,82							
н1003У	н1004У	16,19							
н1004У	н1000У	20,44							
3. Общие сведения об уточняемом земельном участке с кадастровым номером					74:42:0106004:206				
№ п/п	Наименование характеристики земельного участка			Значение характеристики					
1	2			3					
1	Адрес земельного участка			Российская Федерация, Челябинская область, городской округ Трехгорный, город Трехгорный, территория Садоводческое некоммерческое товарищество собственников недвижимости Зеленый дол, земельный участок 206					
	Местоположение земельного участка (при отсутствии присвоенного адреса)			—					
	Дополнительные сведения о местоположении земельного участка			—					
2	Площадь земельного участка ± величина погрешности определения площади (Р ± ΔР), м²			308 ± 6					
3	Формула, примененная для расчета предельной допустимой погрешности определения площади земельного участка (ΔР), м²			3,5*0,10*√(308,00) = 6					
4	Площадь земельного участка согласно сведениям государственного кадастра недвижимости (Ркад), м²			306					
5	Оценка расхождения Р и Ркад (Р - Ркад), м²			2					
6	Предельный минимальный и максимальный размеры земельного участка (Рмин и Рмакс), м²			Рмин = 300 Рмакс = 1 200					
7	Кадастровый или иной номер (обозначение) здания, сооружения, объекта незавершенного строительства, расположенного на земельном участке			74:42:0106004:827					
8	Иные сведения			—					

1. Сведения о характерных точках границы уточняемого земельного участка с кадастровым номером 74:42:0106004:205

Зона № 1							
Обозначение характерных точек границ	Существующие координаты, м		Уточненные координаты, м		Метод определения координат	Средняя квадратическая погрешность определения координат характерной точки (Mt), м	Формулы, примененные для расчета средней квадратической погрешности определения координат характерной точки (Mt), м
	X	Y	X	Y			
1	2	3	4	5	6	7	8
н1002У	—	—	566 455,39	1 328 265,42	Метод спутниковых геодезических измерений (определений)	0,10	—
н1030У	—	—	566 466,50	1 328 276,31			
н980У	—	—	566 434,22	1 328 304,50			
н1031У	—	—	566 430,74	1 328 294,95			
н1032У	—	—	566 429,64	1 328 287,78			
н1033У	—	—	566 430,99	1 328 287,62			
н1034У	—	—	566 440,28	1 328 278,53			
н1035У	—	—	566 445,31	1 328 275,37			
н1002У	—	—	566 455,39	1 328 265,42			

2. Сведения о частях границ уточняемого земельного участка с кадастровым номером 74:42:0106004:205

Обозначение части границ		Горизонтальное проложение (S), м	Описание прохождения части границ	Отметка о наличии земельного спора о местоположении границ земельного участка
от т.	до т.			
1	2	3	4	5
н1002У	н1030У	15,56	—	—
н1030У	н980У	42,86		
н980У	н1031У	10,16		

1	2	3	4	5
н1031У	н1032У	7,25	—	—
н1032У	н1033У	1,36		
н1033У	н1034У	13,00		
н1034У	н1035У	5,94		
н1035У	н1002У	14,16		

3. Общие сведения об уточняемом земельном участке с кадастровым номером 74:42:0106004:205

№ п/п	Наименование характеристики земельного участка	Значение характеристики
1	2	3
1	Адрес земельного участка	Российская Федерация, Челябинская область, городской округ Трехгорный, город Трехгорный, территория Садоводческое некоммерческое товарищество собственников недвижимости Зеленый дол, земельный участок 205
	Местоположение земельного участка (при отсутствии присвоенного адреса)	—
	Дополнительные сведения о местоположении земельного участка	—
2	Площадь земельного участка ± величина погрешности определения площади ($P \pm \Delta P$), м²	592 ± 9
3	Формула, примененная для расчета предельной допустимой погрешности определения площади земельного участка (ΔP), м²	$3,5 * 0,10 * \sqrt{(592,00)} = 9$
4	Площадь земельного участка согласно сведениям государственного кадастра недвижимости ($P_{\text{кад}}$), м²	482
5	Оценка расхождения P и $P_{\text{кад}}$ ($P - P_{\text{кад}}$), м²	110
6	Предельный минимальный и максимальный размеры земельного участка ($P_{\text{мин}}$ и $P_{\text{макс}}$), м²	$P_{\text{мин}} = 300$ $P_{\text{макс}} = 1\ 200$
7	Кадастровый или иной номер (обозначение) здания, сооружения, объекта незавершенного строительства, расположенного на земельном участке	—
8	Иные сведения	—

1. Сведения о характерных точках границы уточняемого земельного участка с кадастровым номером 74:42:0106004:204

Зона № 1							
Обозначение характерных точек границ	Существующие координаты, м		Уточненные координаты, м		Метод определения координат	Средняя квадратическая погрешность определения координат характерной точки (Mt), м	Формулы, примененные для расчета средней квадратической погрешности определения координат характерной точки (Mt), м
	X	Y	X	Y			
1	2	3	4	5	6	7	8
н973У	—	—	566 466,43	1 328 276,34	Метод спутниковых геодезических измерений (определений)	0,10	—
н974У	—	—	566 467,37	1 328 277,26			
н975У	—	—	566 469,74	1 328 279,96			
н976У	—	—	566 476,57	1 328 287,82			
н977У	—	—	566 460,05	1 328 301,85			
н978У	—	—	566 461,55	1 328 303,66			
н979У	—	—	566 441,90	1 328 318,20			
н980У	—	—	566 434,22	1 328 304,50			
н973У	—	—	566 466,43	1 328 276,34			

2. Сведения о частях границ уточняемого земельного участка с кадастровым номером 74:42:0106004:204

Обозначение части границ		Горизонтальное проложение (S), м	Описание прохождения части границ	Отметка о наличии земельного спора о местоположении границ земельного участка
от т.	до т.			
1	2	3	4	5
н973У	н974У	1,32	—	—
н974У	н975У	3,59		
н975У	н976У	10,41		

1	2	3	4	5
н976У	н977У	21,67	—	—
н977У	н978У	2,35		
н978У	н979У	24,44		
н979У	н980У	15,71		
н980У	н973У	42,78		

3. Общие сведения об уточняемом земельном участке с кадастровым номером 74:42:0106004:204

№ п/п	Наименование характеристики земельного участка	Значение характеристики
1	2	3
1	Адрес земельного участка	Российская Федерация, Челябинская область, городской округ Трехгорный, город Трехгорный, территория Садоводческое некоммерческое товарищество собственников недвижимости Зеленый дол, земельный участок 204
	Местоположение земельного участка (при отсутствии присвоенного адреса)	—
	Дополнительные сведения о местоположении земельного участка	—
2	Площадь земельного участка \pm величина погрешности определения площади ($P \pm \Delta P$), м ²	704 \pm 9
3	Формула, примененная для расчета предельной допустимой погрешности определения площади земельного участка (ΔP), м ²	$3,5 \cdot 0,10 \cdot \sqrt{(704,00)} = 9$
4	Площадь земельного участка согласно сведениям государственного кадастра недвижимости ($P_{\text{кад}}$), м ²	601
5	Оценка расхождения P и $P_{\text{кад}}$ ($P - P_{\text{кад}}$), м ²	103
6	Предельный минимальный и максимальный размеры земельного участка ($P_{\text{мин}}$ и $P_{\text{макс}}$), м ²	$P_{\text{мин}} = 300$ $P_{\text{макс}} = 1\,200$
7	Кадастровый или иной номер (обозначение) здания, сооружения, объекта незавершенного строительства, расположенного на земельном участке	74:42:0106004:856
8	Иные сведения	—

1. Сведения о характерных точках границы уточняемого земельного участка с кадастровым номером 74:42:0106004:203

Зона № 1							
Обозначение характерных точек границ	Существующие координаты, м		Уточненные координаты, м		Метод определения координат	Средняя квадратическая погрешность определения координат характерной точки (Mt), м	Формулы, примененные для расчета средней квадратической погрешности определения координат характерной точки (Mt), м
	X	Y	X	Y			
1	2	3	4	5	6	7	8
737	566 475,60	1 328 286,18	—	—	—	—	—
738	566 469,61	1 328 279,11	—	—			
739	566 481,02	1 328 268,83	—	—			
740	566 493,61	1 328 283,48	—	—			
741	566 490,33	1 328 286,40	—	—			
742	566 482,55	1 328 293,07	—	—			
н950У	—	—	566 481,14	1 328 270,13	Метод спутниковых геодезических измерений (определений)	0,10	
н951У	—	—	566 494,07	1 328 284,52			
н952У	—	—	566 482,67	1 328 294,77			
н953У	—	—	566 469,72	1 328 279,96			
н950У	—	—	566 481,14	1 328 270,13			

2. Сведения о частях границ уточняемого земельного участка с кадастровым номером 74:42:0106004:203

Обозначение части границ		Горизонтальное проложение (S), м	Описание прохождения части границ	Отметка о наличии земельного спора о местоположении границ земельного участка
от т.	до т.			
1	2	3	4	5
н950У	н951У	19,35	—	—
н951У	н952У	15,33		
н952У	н953У	19,67		
н953У	н950У	15,07		

3. Общие сведения об уточняемом земельном участке с кадастровым номером 74:42:0106004:203

№ п/п	Наименование характеристики земельного участка	Значение характеристики
1	2	3
1	Адрес земельного участка	Российская Федерация, Челябинская область, городской округ Трехгорный, город Трехгорный, территория Садоводческое некоммерческое товарищество собственников недвижимости Зеленый дол, земельный участок 203
	Местоположение земельного участка (при отсутствии присвоенного адреса)	—
	Дополнительные сведения о местоположении земельного участка	—
2	Площадь земельного участка ± величина погрешности определения площади ($P \pm \Delta P$), м²	296 ± 6
3	Формула, примененная для расчета предельной допустимой погрешности определения площади земельного участка (ΔP), м²	$3,5 \cdot 0,10 \cdot \sqrt{(296,00)} = 6$
4	Площадь земельного участка согласно сведениям государственного кадастра недвижимости ($P_{\text{кад}}$), м²	292
5	Оценка расхождения P и $P_{\text{кад}}$ ($P - P_{\text{кад}}$), м²	4
6	Предельный минимальный и максимальный размеры земельного участка ($P_{\text{мин}}$ и $P_{\text{макс}}$), м²	$P_{\text{мин}} = 300$ $P_{\text{макс}} = 1\,200$
7	Кадастровый или иной номер (обозначение) здания, сооружения, объекта незавершенного строительства, расположенного на земельном участке	—
8	Иные сведения	—

1. Сведения о характерных точках границы уточняемого земельного участка с кадастровым номером 74:42:0106004:202

Зона № 1							
Обозначение характерных точек границ	Существующие координаты, м		Уточненные координаты, м		Метод определения координат	Средняя квадратическая погрешность определения координат характерной точки (M_t), м	Формулы, примененные для расчета средней квадратической погрешности определения координат характерной точки (M_t), м
	X	Y	X	Y			
1	2	3	4	5	6	7	8
752	566 491,83	1 328 259,39	—	—	—	—	—

1	2	3	4	5	6	7	8
751	566 505,15	1 328 273,20	—	—	—	—	—
740	566 493,61	1 328 283,48	—	—			
739	566 481,02	1 328 268,83	—	—			
н959У	—	—	566 505,32	1 328 274,42	Метод спутниковых геодезических измерений (определений)	0,10	
н951У	—	—	566 494,07	1 328 284,52			
н964У	—	—	566 481,12	1 328 270,14			
н965У	—	—	566 491,76	1 328 260,19			
н962У	—	—	566 492,04	1 328 260,48			
н959У	—	—	566 505,32	1 328 274,42			

2. Сведения о частях границ уточняемого земельного участка с кадастровым номером
74:42:0106004:202

Обозначение части границ		Горизонтальное проложение (S), м	Описание прохождения части границ	Отметка о наличии земельного спора о местоположении границ земельного участка
от т.	до т.			
1	2	3	4	5
н959У	н951У	15,12	—	—
н951У	н964У	19,35		
н964У	н965У	14,57		
н965У	н962У	0,40		
н962У	н959У	19,25		

3. Общие сведения об уточняемом земельном участке с кадастровым номером
74:42:0106004:202

№ п/п	Наименование характеристики земельного участка	Значение характеристики
1	2	3
1	Адрес земельного участка	Российская Федерация, Челябинская область, городской округ Трехгорный, город Трехгорный, территория Садоводческое некоммерческое товарищество собственников недвижимости Зеленый дол, земельный участок 202
	Местоположение земельного участка (при отсутствии присвоенного адреса)	—
	Дополнительные сведения о местоположении земельного участка	—

1	2	3
2	Площадь земельного участка ± величина погрешности определения площади ($P \pm \Delta P$), м²	289 ± 6
3	Формула, примененная для расчета предельной допустимой погрешности определения площади земельного участка (ΔP), м²	$3,5 \cdot 0,10 \cdot \sqrt{(289,00)} = 6$
4	Площадь земельного участка согласно сведениям государственного кадастра недвижимости ($P_{\text{кад}}$), м²	287
5	Оценка расхождения P и $P_{\text{кад}}$ ($P - P_{\text{кад}}$), м²	2
6	Предельный минимальный и максимальный размеры земельного участка ($P_{\text{мин}}$ и $P_{\text{макс}}$), м²	$P_{\text{мин}} = 300$ $P_{\text{макс}} = 1\,200$
7	Кадастровый или иной номер (обозначение) здания, сооружения, объекта незавершенного строительства, расположенного на земельном участке	—
8	Иные сведения	—

1. Сведения о характерных точках границы уточняемого земельного участка с кадастровым номером 74:42:0106004:201

Зона № 1

Обозначение характерных точек границ	Существующие координаты, м		Уточненные координаты, м		Метод определения координат	Средняя квадратическая погрешность определения координат характерной точки (Mt), м	Формулы, примененные для расчета средней квадратической погрешности определения координат характерной точки (Mt), м
	X	Y	X	Y			
1	2	3	4	5	6	7	8
748	566 525,07	1 328 254,59	—	—	—	—	—
751	566 505,15	1 328 273,20	—	—			
752	566 491,83	1 328 259,39	—	—			
753	566 510,93	1 328 240,81	—	—			
н960У	—	—	566 525,09	1 328 256,01	Метод спутниковых геодезических измерений (определений)	0,10	
н959У	—	—	566 505,32	1 328 274,42			
н962У	—	—	566 492,04	1 328 260,48			

1	2	3	4	5	6	7	8
н963У	—	—	566 511,59	1 328 241,67	Метод спутниковых геодезических измерений (определений)	0,10	—
н960У	—	—	566 525,09	1 328 256,01			
2. Сведения о частях границ уточняемого земельного участка с кадастровым номером 74:42:0106004:201							
Обозначение части границ		Горизонтальное проложение (S), м	Описание прохождения части границ		Отметка о наличии земельного спора о местоположении границ земельного участка		
от т.	до т.						
1	2	3	4		5		
н960У	н959У	27,01	—		—		
н959У	н962У	19,25					
н962У	н963У	27,13					
н963У	н960У	19,69					
3. Общие сведения об уточняемом земельном участке с кадастровым номером 74:42:0106004:201							
№ п/п	Наименование характеристики земельного участка		Значение характеристики				
1	2		3				
1	Адрес земельного участка		Российская Федерация, Челябинская область, городской округ Трехгорный, город Трехгорный, территория Садоводческое некоммерческое товарищество собственников недвижимости Зеленый дол, земельный участок 201				
	Местоположение земельного участка (при отсутствии присвоенного адреса)		—				
	Дополнительные сведения о местоположении земельного участка		—				
2	Площадь земельного участка ± величина погрешности определения площади (Р ± ΔР), м²		527 ± 8				
3	Формула, примененная для расчета предельной допустимой погрешности определения площади земельного участка (ΔР), м²		3,5*0,10*√(527,00) = 8				
4	Площадь земельного участка согласно сведениям государственного кадастра недвижимости (Ркад), м²		525				
5	Оценка расхождения Р и Ркад (Р - Ркад), м²		2				
6	Предельный минимальный и максимальный размеры земельного участка (Рмин и Рмакс), м²		Рмин = 300 Рмакс = 1 200				

1	2	3
7	Кадастровый или иной номер (обозначение) здания, сооружения, объекта незавершенного строительства, расположенного на земельном участке	—
8	Иные сведения	—

1. Сведения о характерных точках границы уточняемого земельного участка с кадастровым номером 74:42:0106004:200

Зона № 1							
Обозначение характерных точек границ	Существующие координаты, м		Уточненные координаты, м		Метод определения координат	Средняя квадратическая погрешность определения координат характерной точки (Mt), м	Формулы, примененные для расчета средней квадратической погрешности определения координат характерной точки (Mt), м
	X	Y	X	Y			
1	2	3	4	5	6	7	8
748	566 525,07	1 328 254,59	—	—	—	—	—
749	566 539,63	1 328 271,64	—	—			
750	566 518,76	1 328 288,83	—	—			
751	566 505,15	1 328 273,20	—	—			
н957У	—	—	566 540,17	1 328 271,58	Метод спутниковых геодезических измерений (определений)	0,10	
н958У	—	—	566 519,46	1 328 289,88			
н959У	—	—	566 505,32	1 328 274,42			
н960У	—	—	566 525,09	1 328 256,01			
н961У	—	—	566 527,63	1 328 258,07			
н957У	—	—	566 540,17	1 328 271,58			

2. Сведения о частях границ уточняемого земельного участка с кадастровым номером 74:42:0106004:200

Обозначение части границ		Горизонтальное проложение (S), м	Описание прохождения части границ	Отметка о наличии земельного спора о местоположении границ земельного участка
от т.	до т.			
1	2	3	4	5

1	2	3	4	5
н957У	н958У	27,64	—	—
н958У	н959У	20,95		
н959У	н960У	27,01		
н960У	н961У	3,27		
н961У	н957У	18,43		

3. Общие сведения об уточняемом земельном участке с кадастровым номером 74:42:0106004:200

№ п/п	Наименование характеристики земельного участка	Значение характеристики
1	2	3
1	Адрес земельного участка	Российская Федерация, Челябинская область, городской округ Трехгорный, город Трехгорный, территория Садоводческое некоммерческое товарищество собственников недвижимости Зеленый дол, земельный участок 200
	Местоположение земельного участка (при отсутствии присвоенного адреса)	—
	Дополнительные сведения о местоположении земельного участка	—
2	Площадь земельного участка \pm величина погрешности определения площади ($P \pm \Delta P$), м ²	586 \pm 8
3	Формула, примененная для расчета предельной допустимой погрешности определения площади земельного участка (ΔP), м ²	$3,5 \cdot 0,10 \cdot \sqrt{(586,00)} = 8$
4	Площадь земельного участка согласно сведениям государственного кадастра недвижимости ($P_{\text{кад}}$), м ²	585
5	Оценка расхождения P и $P_{\text{кад}}$ ($P - P_{\text{кад}}$), м ²	1
6	Предельный минимальный и максимальный размеры земельного участка ($P_{\text{мин}}$ и $P_{\text{макс}}$), м ²	$P_{\text{мин}} = 300$ $P_{\text{макс}} = 1\,200$
7	Кадастровый или иной номер (обозначение) здания, сооружения, объекта незавершенного строительства, расположенного на земельном участке	74:42:0106004:864
8	Иные сведения	—

1. Сведения о характерных точках границы уточняемого земельного участка с кадастровым номером 74:42:0106004:20

Зона №		2						
Обозначение характерных точек границ	Существующие координаты, м		Уточненные координаты, м		Метод определения координат	Средняя квадратическая погрешность определения координат характерной точки (Mt), м	Формулы, примененные для расчета средней квадратической погрешности определения координат характерной точки (Mt), м	
	X	Y	X	Y				
1	2	3	4	5	6	7	8	
81	566 794,66	1 328 410,88	—	—	—	—	—	
72	566 786,86	1 328 402,12	—	—				
71	566 820,01	1 328 381,25	—	—				
82	566 828,13	1 328 390,96	—	—				
н129У	—	—	566 820,49	1 328 381,57	Метод спутниковых геодезических измерений (определений)	0,10		
н145У	—	—	566 830,35	1 328 392,61				
н146У	—	—	566 823,48	1 328 395,76				
н147У	—	—	566 823,14	1 328 395,26				
н148У	—	—	566 795,02	1 328 411,61				
н132У	—	—	566 787,10	1 328 402,07				
н131У	—	—	566 806,59	1 328 390,03				
н130У	—	—	566 818,76	1 328 383,03				
н129У	—	—	566 820,49	1 328 381,57				

2. Сведения о частях границ уточняемого земельного участка с кадастровым номером 74:42:0106004:20

Обозначение части границ		Горизонтальное проложение (S), м	Описание прохождения части границ	Отметка о наличии земельного спора о местоположении границ земельного участка
от т.	до т.			

1	2	3	4	5
н129У	н145У	14,80	—	—
н145У	н146У	7,56		
н146У	н147У	0,60		
н147У	н148У	32,53		
н148У	н132У	12,40		
н132У	н131У	22,91		
н131У	н130У	14,04		
н130У	н129У	2,26		

3. Общие сведения об уточняемом земельном участке с кадастровым номером 74:42:0106004:20

№ п/п	Наименование характеристики земельного участка	Значение характеристики
1	2	3
1	Адрес земельного участка	Российская Федерация, Челябинская область, городской округ Трехгорный, город Трехгорный, территория Садоводческое некоммерческое товарищество собственников недвижимости Зеленый дол, земельный участок 20
	Местоположение земельного участка (при отсутствии присвоенного адреса)	—
	Дополнительные сведения о местоположении земельного участка	—
2	Площадь земельного участка \pm величина погрешности определения площади ($P \pm \Delta P$), м ²	508 ± 8
3	Формула, примененная для расчета предельной допустимой погрешности определения площади земельного участка (ΔP), м ²	$3,5 * 0,10 * \sqrt{(508,00)} = 8$
4	Площадь земельного участка согласно сведениям государственного кадастра недвижимости ($P_{\text{кад}}$), м ²	470
5	Оценка расхождения P и $P_{\text{кад}}$ ($P - P_{\text{кад}}$), м ²	38
6	Предельный минимальный и максимальный размеры земельного участка ($P_{\text{мин}}$ и $P_{\text{макс}}$), м ²	$P_{\text{мин}} = 300$ $P_{\text{макс}} = 1\,200$
7	Кадастровый или иной номер (обозначение) здания, сооружения, объекта незавершенного строительства, расположенного на земельном участке	74:42:0106004:934
8	Иные сведения	—

1. Сведения о характерных точках границы уточняемого земельного участка с кадастровым номером 74:42:0106004:2							
Зона № 1							
Обозначение характерных точек границ	Существующие координаты, м		Уточненные координаты, м		Метод определения координат	Средняя квадратическая погрешность определения координат характерной точки (Mt), м	Формулы, примененные для расчета средней квадратической погрешности определения координат характерной точки (Mt), м
	X	Y	X	Y			
1	2	3	4	5	6	7	8
5	566 905,94	1 328 395,54	—	—	—	—	—
10	566 907,32	1 328 395,37	—	—			
11	566 913,93	1 328 400,45	—	—			
12	566 919,01	1 328 408,18	—	—			
13	566 921,53	1 328 411,92	—	—			
14	566 920,11	1 328 413,24	—	—			
15	566 908,96	1 328 422,17	—	—			
16	566 902,88	1 328 426,43	—	—			
17	566 898,76	1 328 425,55	—	—			
18	566 896,44	1 328 424,02	—	—			
19	566 893,66	1 328 422,64	—	—			
8	566 884,36	1 328 409,60	—	—			
7	566 897,50	1 328 402,29	—	—			
6	566 906,16	1 328 396,59	—	—			
н8У	—	—	566 924,30	1 328 411,05	Метод спутниковых геодезических измерений (определений)	0,10	
н9У	—	—	566 918,22	1 328 416,05			
н10У	—	—	566 913,79	1 328 419,59			
н11У	—	—	566 901,23	1 328 428,71			
н12У	—	—	566 896,74	1 328 424,16			

1	2	3	4	5	6	7	8
н13У	—	—	566 891,97	1 328 419,31	Метод спутниковых геодезических измерений (определений)	0,10	—
н14У	—	—	566 885,53	1 328 410,89			
н15У	—	—	566 912,50	1 328 394,52			
н8У	—	—	566 924,30	1 328 411,05			

2. Сведения о частях границ уточняемого земельного участка с кадастровым номером
74:42:0106004:2

Обозначение части границ		Горизонтальное проложение (S), м	Описание прохождения части границ	Отметка о наличии земельного спора о местоположении границ земельного участка
от т.	до т.			
1	2	3	4	5
н8У	н9У	7,87	—	—
н9У	н10У	5,67		
н10У	н11У	15,52		
н11У	н12У	6,39		
н12У	н13У	6,80		
н13У	н14У	10,60		
н14У	н15У	31,55		
н15У	н8У	20,31		

3. Общие сведения об уточняемом земельном участке с кадастровым номером
74:42:0106004:2

№ п/п	Наименование характеристики земельного участка	Значение характеристики
1	2	3
1	Адрес земельного участка	Российская Федерация, Челябинская область, городской округ Трехгорный, город Трехгорный, территория Садоводческое некоммерческое товарищество собственников недвижимости Зеленый дол, земельный участок 2
	Местоположение земельного участка (при отсутствии присвоенного адреса)	—
	Дополнительные сведения о местоположении земельного участка	—
2	Площадь земельного участка ± величина погрешности определения площади (Р ± ΔР), м²	678 ± 9

1	2	3
3	Формула, примененная для расчета предельной допустимой погрешности определения площади земельного участка (ΔP), м ²	$3,5*0,10*\sqrt{(678,00)} = 9$
4	Площадь земельного участка согласно сведениям государственного кадастра недвижимости (Ркад), м ²	641
5	Оценка расхождения Р и Ркад (Р - Ркад), м ²	37
6	Предельный минимальный и максимальный размеры земельного участка (Рмин и Рмакс), м ²	Рмин = 300 Рмакс = 1 200
7	Кадастровый или иной номер (обозначение) здания, сооружения, объекта незавершенного строительства, расположенного на земельном участке	74:42:0106004:916
8	Иные сведения	—

1. Сведения о характерных точках границы уточняемого земельного участка с кадастровым номером 74:42:0106004:199

Зона № 1

Обозначение характерных точек границ	Существующие координаты, м		Уточненные координаты, м		Метод определения координат	Средняя квадратическая погрешность определения координат характерной точки (Mt), м	Формулы, примененные для расчета средней квадратической погрешности определения координат характерной точки (Mt), м
	X	Y	X	Y			
1	2	3	4	5	6	7	8
750	566 518,76	1 328 288,83	—	—	—	—	—
747	566 507,48	1 328 298,85	—	—			
740	566 493,61	1 328 283,48	—	—			
751	566 505,15	1 328 273,20	—	—			
н966У	—	—	566 518,21	1 328 288,52	Метод спутниковых геодезических измерений (определений)	0,10	
н967У	—	—	566 512,36	1 328 293,72			
н968У	—	—	566 511,94	1 328 296,43			
н954У	—	—	566 507,29	1 328 300,41			

1	2	3	4	5	6	7	8
н951У	—	—	566 494,07	1 328 284,52	Метод спутниковых геодезических измерений (определений)	0,10	—
н959У	—	—	566 505,32	1 328 274,42			
н966У	—	—	566 518,21	1 328 288,52			

2. Сведения о частях границ уточняемого земельного участка с кадастровым номером
74:42:0106004:199

Обозначение части границ		Горизонтальное проложение (S), м	Описание прохождения части границ	Отметка о наличии земельного спора о местоположении границ земельного участка
от т.	до т.			
1	2	3	4	5
н966У	н967У	7,83	—	—
н967У	н968У	2,74		
н968У	н954У	6,12		
н954У	н951У	20,67		
н951У	н959У	15,12		
н959У	н966У	19,10		

3. Общие сведения об уточняемом земельном участке с кадастровым номером
74:42:0106004:199

№ п/п	Наименование характеристики земельного участка	Значение характеристики
1	2	3
1	Адрес земельного участка	Российская Федерация, Челябинская область, городской округ Трехгорный, город Трехгорный, территория Садоводческое некоммерческое товарищество собственников недвижимости Зеленый дол, земельный участок 199
	Местоположение земельного участка (при отсутствии присвоенного адреса)	—
	Дополнительные сведения о местоположении земельного участка	—
2	Площадь земельного участка ± величина погрешности определения площади (Р ± ΔР), м²	309 ± 6
3	Формула, примененная для расчета предельной допустимой погрешности определения площади земельного участка (ΔР), м²	3,5*0,10*√(309,00) = 6
4	Площадь земельного участка согласно сведениям государственного кадастра недвижимости (Ркад), м²	316
5	Оценка расхождения Р и Ркад (Р - Ркад), м²	7

1	2	3
6	Предельный минимальный и максимальный размеры земельного участка (Рмин и Рмакс), м²	Рмин = 300 Рмакс = 1 200
7	Кадастровый или иной номер (обозначение) здания, сооружения, объекта незавершенного строительства, расположенного на земельном участке	—
8	Иные сведения	—

1. Сведения о характерных точках границы уточняемого земельного участка с кадастровым номером 74:42:0106004:198

Зона №		1					
Обозначение характерных точек границ	Существующие координаты, м		Уточненные координаты, м		Метод определения координат	Средняя квадратическая погрешность определения координат характерной точки (Mt), м	Формулы, примененные для расчета средней квадратической погрешности определения координат характерной точки (Mt), м
	X	Y	X	Y			
1	2	3	4	5	6	7	8
743	566 495,91	1 328 309,38	—	—	—	—	—
744	566 489,05	1 328 301,16	—	—			
745	566 485,91	1 328 297,89	—	—			
746	566 482,16	1 328 293,84	—	—			
742	566 482,55	1 328 293,07	—	—			
741	566 490,33	1 328 286,40	—	—			
740	566 493,61	1 328 283,48	—	—			
747	566 507,48	1 328 298,85	—	—			
н951У	—	—	566 494,07	1 328 284,52	Метод спутниковых геодезических измерений (определений)	0,10	
н954У	—	—	566 507,29	1 328 300,41			
н955У	—	—	566 496,02	1 328 310,32			
н956У	—	—	566 486,30	1 328 299,06			
н952У	—	—	566 482,67	1 328 294,77			

1	2	3	4	5	6	7	8
н951У	—	—	566 494,07	1 328 284,52	Метод спутниковых геодезических измерений (определений)	0,10	—
2. Сведения о частях границ уточняемого земельного участка с кадастровым номером 74:42:0106004:198							
Обозначение части границ		Горизонтальное проложение (S), м	Описание прохождения части границ		Отметка о наличии земельного спора о местоположении границ земельного участка		
от т.	до т.						
1	2	3	4		5		
н951У	н954У	20,67	—		—		
н954У	н955У	15,01					
н955У	н956У	14,88					
н956У	н952У	5,62					
н952У	н951У	15,33					
3. Общие сведения об уточняемом земельном участке с кадастровым номером 74:42:0106004:198							
№ п/п	Наименование характеристики земельного участка			Значение характеристики			
1	2			3			
1	Адрес земельного участка			Российская Федерация, Челябинская область, городской округ Трехгорный, город Трехгорный, территория Садоводческое некоммерческое товарищество собственников недвижимости Зеленый дол, земельный участок 198			
	Местоположение земельного участка (при отсутствии присвоенного адреса)			—			
	Дополнительные сведения о местоположении земельного участка			—			
2	Площадь земельного участка ± величина погрешности определения площади (Р ± ΔР), м²			313 ± 6			
3	Формула, примененная для расчета предельной допустимой погрешности определения площади земельного участка (ΔР), м²			3,5*0,10*√(313,00) = 6			
4	Площадь земельного участка согласно сведениям государственного кадастра недвижимости (Ркад), м²			321			
5	Оценка расхождения Р и Ркад (Р - Ркад), м²			8			
6	Предельный минимальный и максимальный размеры земельного участка (Рмин и Рмакс), м²			Рмин = 300 Рмакс = 1 200			
7	Кадастровый или иной номер (обозначение) здания, сооружения, объекта незавершенного строительства, расположенного на земельном участке			74:42:0106004:809			

1	2				3		
8	Иные сведения				—		
1. Сведения о характерных точках границы уточняемого земельного участка с кадастровым номером					74:42:0106004:197		
Зона № 1							
Обозначение характерных точек границ	Существующие координаты, м		Уточненные координаты, м		Метод определения координат	Средняя квадратическая погрешность определения координат характерной точки (Mt), м	Формулы, примененные для расчета средней квадратической погрешности определения координат характерной точки (Mt), м
	X	Y	X	Y			
1	2	3	4	5	6	7	8
754	566 469,37	1 328 312,22	—	—	—	—	—
755	566 461,02	1 328 301,91	—	—			
756	566 459,90	1 328 300,69	—	—			
757	566 464,97	1 328 296,71	—	—			
737	566 475,60	1 328 286,18	—	—			
742	566 482,55	1 328 293,07	—	—			
746	566 482,16	1 328 293,84	—	—			
745	566 485,91	1 328 297,89	—	—			
н969У	—	—	566 476,58	1 328 287,80	Метод спутниковых геодезических измерений (определений)	0,10	
н952У	—	—	566 482,67	1 328 294,77			
н956У	—	—	566 486,30	1 328 299,06			
н970У	—	—	566 470,00	1 328 313,57			
н971У	—	—	566 460,53	1 328 302,44			
н972У	—	—	566 460,04	1 328 301,86			
н969У	—	—	566 476,58	1 328 287,80			

2. Сведения о частях границ уточняемого земельного участка с кадастровым номером					74:42:0106004:197				
Обозначение части границ		Горизонтальное проложение (S), м	Описание прохождения части границ	Отметка о наличии земельного спора о местоположении границ земельного участка					
от т.	до т.								
1	2	3	4	5					
н969У	н952У	9,26	—	—					
н952У	н956У	5,62							
н956У	н970У	21,82							
н970У	н971У	14,61							
н971У	н972У	0,76							
н972У	н969У	21,71							
3. Общие сведения об уточняемом земельном участке с кадастровым номером					74:42:0106004:197				
№ п/п	Наименование характеристики земельного участка			Значение характеристики					
1	2			3					
1	Адрес земельного участка			Российская Федерация, Челябинская область, городской округ Трехгорный, город Трехгорный, территория Садоводческое некоммерческое товарищество собственников недвижимости Зеленый дол, земельный участок 197					
	Местоположение земельного участка (при отсутствии присвоенного адреса)			—					
	Дополнительные сведения о местоположении земельного участка			—					
2	Площадь земельного участка ± величина погрешности определения площади (Р ± ΔР), м²			330 ± 6					
3	Формула, примененная для расчета предельной допустимой погрешности определения площади земельного участка (ΔР), м²			3,5*0,10*√(330,00) = 6					
4	Площадь земельного участка согласно сведениям государственного кадастра недвижимости (Ркад), м²			327					
5	Оценка расхождения Р и Ркад (Р - Ркад), м²			3					
6	Предельный минимальный и максимальный размеры земельного участка (Рмин и Рмакс), м²			Рмин = 300 Рмакс = 1 200					
7	Кадастровый или иной номер (обозначение) здания, сооружения, объекта незавершенного строительства, расположенного на земельном участке			—					
8	Иные сведения			—					

1. Сведения о характерных точках границы уточняемого земельного участка с кадастровым номером 74:42:0106004:196

Зона №		1					
Обозначение характерных точек границ	Существующие координаты, м		Уточненные координаты, м		Метод определения координат	Средняя квадратическая погрешность определения координат характерной точки (Mt), м	Формулы, примененные для расчета средней квадратической погрешности определения координат характерной точки (Mt), м
	X	Y	X	Y			
1	2	3	4	5	6	7	8
758	566 478,87	1 328 324,11	—	—	—	—	—
759	566 473,01	1 328 318,05	—	—			
760	566 473,58	1 328 317,56	—	—			
754	566 469,37	1 328 312,22	—	—			
745	566 485,91	1 328 297,89	—	—			
744	566 489,05	1 328 301,16	—	—			
743	566 495,91	1 328 309,38	—	—			
н956У	—	—	566 486,30	1 328 299,06	Метод спутниковых геодезических измерений (определений)	0,10	
н955У	—	—	566 496,02	1 328 310,32			
н981У	—	—	566 479,35	1 328 326,20			
н970У	—	—	566 470,00	1 328 313,57			
н956У	—	—	566 486,30	1 328 299,06			

2. Сведения о частях границ уточняемого земельного участка с кадастровым номером 74:42:0106004:196

Обозначение части границ		Горизонтальное проложение (S), м	Описание прохождения части границ	Отметка о наличии земельного спора о местоположении границ земельного участка
от т.	до т.			
1	2	3	4	5
н956У	н955У	14,88	—	—
н955У	н981У	23,02		
н981У	н970У	15,71		
н970У	н956У	21,82		

3. Общие сведения об уточняемом земельном участке с кадастровым номером 74:42:0106004:196

№ п/п	Наименование характеристики земельного участка	Значение характеристики
1	2	3
1	Адрес земельного участка	Российская Федерация, Челябинская область, городской округ Трехгорный, город Трехгорный, территория Садоводческое некоммерческое товарищество собственников недвижимости Зеленый дол, земельный участок 196
	Местоположение земельного участка (при отсутствии присвоенного адреса)	—
	Дополнительные сведения о местоположении земельного участка	—
2	Площадь земельного участка ± величина погрешности определения площади ($P \pm \Delta P$), м²	342 ± 6
3	Формула, примененная для расчета предельной допустимой погрешности определения площади земельного участка (ΔP), м²	$3,5 \cdot 0,10 \cdot \sqrt{(342,00)} = 6$
4	Площадь земельного участка согласно сведениям государственного кадастра недвижимости ($P_{\text{кад}}$), м²	343
5	Оценка расхождения P и $P_{\text{кад}}$ ($P - P_{\text{кад}}$), м²	1
6	Предельный минимальный и максимальный размеры земельного участка ($P_{\text{мин}}$ и $P_{\text{макс}}$), м²	$P_{\text{мин}} = 300$ $P_{\text{макс}} = 1\,200$
7	Кадастровый или иной номер (обозначение) здания, сооружения, объекта незавершенного строительства, расположенного на земельном участке	—
8	Иные сведения	—

1. Сведения о характерных точках границы уточняемого земельного участка с кадастровым номером 74:42:0106004:195

Зона № 1							
Обозначение характерных точек границ	Существующие координаты, м		Уточненные координаты, м		Метод определения координат	Средняя квадратическая погрешность определения координат характерной точки (M_t), м	Формулы, примененные для расчета средней квадратической погрешности определения координат характерной точки (M_t), м
	X	Y	X	Y			
1	2	3	4	5	6	7	8
755	566 461,02	1 328 301,91	—	—	—	—	—

1	2	3	4	5	6	7	8	
761	566 468,91	1 328 311,56	—	—	—	—	—	
754	566 469,37	1 328 312,22	—	—				
760	566 473,58	1 328 317,56	—	—				
759	566 473,01	1 328 318,05	—	—				
758	566 478,87	1 328 324,11	—	—				
762	566 466,73	1 328 336,01	—	—				
763	566 466,38	1 328 335,62	—	—				
764	566 461,72	1 328 340,09	—	—				
765	566 458,49	1 328 336,57	—	—				
766	566 457,30	1 328 337,36	—	—				
767	566 441,64	1 328 315,62	—	—				
н982У	—	—	566 461,53	1 328 303,64	Метод спутниковых геодезических измерений (определений)	0,10		—
н970У	—	—	566 470,00	1 328 313,57				
н981У	—	—	566 479,35	1 328 326,20				
н983У	—	—	566 462,24	1 328 341,45				
н984У	—	—	566 457,72	1 328 336,79				
н985У	—	—	566 456,88	1 328 337,52				
н986У	—	—	566 441,86	1 328 318,22				
н982У	—	—	566 461,53	1 328 303,64				

2. Сведения о частях границ уточняемого земельного участка с кадастровым номером
74:42:0106004:195

Обозначение части границ		Горизонтальное проложение (S), м	Описание прохождения части границ	Отметка о наличии земельного спора о местоположении границ земельного участка
от т.	до т.			
1	2	3	4	5
н982У	н970У	13,05	—	—
н970У	н981У	15,71		
н981У	н983У	22,92		

1	2	3	4	5
н983У	н984У	6,49	—	—
н984У	н985У	1,11		
н985У	н986У	24,46		
н986У	н982У	24,48		

3. Общие сведения об уточняемом земельном участке с кадастровым номером 74:42:0106004:195

№ п/п	Наименование характеристики земельного участка	Значение характеристики
1	2	3
1	Адрес земельного участка	Российская Федерация, Челябинская область, городской округ Трехгорный, город Трехгорный, территория Садоводческое некоммерческое товарищество собственников недвижимости Зеленый дол, земельный участок 195
	Местоположение земельного участка (при отсутствии присвоенного адреса)	—
	Дополнительные сведения о местоположении земельного участка	—
2	Площадь земельного участка \pm величина погрешности определения площади ($P \pm \Delta P$), м ²	732 ± 9
3	Формула, примененная для расчета предельной допустимой погрешности определения площади земельного участка (ΔP), м ²	$3,5 * 0,10 * \sqrt{(732,00)} = 9$
4	Площадь земельного участка согласно сведениям государственного кадастра недвижимости (Ркад), м ²	732
5	Оценка расхождения Р и Ркад ($P - P_{кад}$), м ²	0
6	Предельный минимальный и максимальный размеры земельного участка (Рмин и Рмакс), м ²	Рмин = 300 Рмакс = 1 200
7	Кадастровый или иной номер (обозначение) здания, сооружения, объекта незавершенного строительства, расположенного на земельном участке	74:42:0106004:879
8	Иные сведения	—

1. Сведения о характерных точках границы уточняемого земельного участка с кадастровым номером 74:42:0106004:194							
Зона № 1							
Обозначение характерных точек границ	Существующие координаты, м		Уточненные координаты, м		Метод определения координат	Средняя квадратическая погрешность определения координат характерной точки (Mt), м	Формулы, примененные для расчета средней квадратической погрешности определения координат характерной точки (Mt), м
	X	Y	X	Y			
1	2	3	4	5	6	7	8
721	566 476,12	1 328 334,20	—	—	—	—	—
719	566 489,57	1 328 350,67	—	—			
718	566 487,72	1 328 352,30	—	—			
722	566 479,67	1 328 359,40	—	—			
723	566 472,96	1 328 365,58	—	—			
724	566 469,40	1 328 369,11	—	—			
725	566 468,18	1 328 369,72	—	—			
726	566 466,93	1 328 366,04	—	—			
727	566 466,09	1 328 360,89	—	—			
728	566 469,80	1 328 358,74	—	—			
729	566 469,14	1 328 357,75	—	—			
730	566 464,93	1 328 351,99	—	—			
731	566 464,35	1 328 348,88	—	—			
732	566 465,08	1 328 345,91	—	—			
н926У	—	—	566 475,71	1 328 336,17	Метод спутниковых геодезических измерений (определений)	0,10	
н925У	—	—	566 489,61	1 328 351,70			
н931У	—	—	566 487,61	1 328 353,53			
н933У	—	—	566 468,42	1 328 370,75			
н934У	—	—	566 467,46	1 328 368,45			

1	2	3	4	5	6	7	8
н935У	—	—	566 466,05	1 328 363,21	Метод спутниковых геодезических измерений (определений)	0,10	—
н936У	—	—	566 465,59	1 328 359,38			
н937У	—	—	566 464,21	1 328 356,08			
н938У	—	—	566 463,39	1 328 352,90			
н939У	—	—	566 463,29	1 328 351,44			
н940У	—	—	566 463,61	1 328 349,95			
н941У	—	—	566 463,96	1 328 348,88			
н942У	—	—	566 464,40	1 328 347,92			
н943У	—	—	566 465,18	1 328 346,53			
н926У	—	—	566 475,71	1 328 336,17			

2. Сведения о частях границ уточняемого земельного участка с кадастровым номером
74:42:0106004:194

Обозначение части границ		Горизонтальное проложение (S), м	Описание прохождения части границ	Отметка о наличии земельного спора о местоположении границ земельного участка
от т.	до т.			
1	2	3	4	5
н926У	н925У	20,84	—	—
н925У	н931У	2,71		
н931У	н933У	25,78		
н933У	н934У	2,49		
н934У	н935У	5,43		
н935У	н936У	3,86		
н936У	н937У	3,58		
н937У	н938У	3,28		
н938У	н939У	1,46		
н939У	н940У	1,52		

1	2	3	4	5
н940У	н941У	1,13	—	—
н941У	н942У	1,06		
н942У	н943У	1,59		
н943У	н926У	14,77		

3. Общие сведения об уточняемом земельном участке с кадастровым номером 74:42:0106004:194

№ п/п	Наименование характеристики земельного участка	Значение характеристики
1	2	3
1	Адрес земельного участка	Российская Федерация, Челябинская область, городской округ Трехгорный, город Трехгорный, территория Садоводческое некоммерческое товарищество собственников недвижимости Зеленый дол, земельный участок 194
	Местоположение земельного участка (при отсутствии присвоенного адреса)	—
	Дополнительные сведения о местоположении земельного участка	—
2	Площадь земельного участка \pm величина погрешности определения площади ($P \pm \Delta P$), м ²	477 ± 8
3	Формула, примененная для расчета предельной допустимой погрешности определения площади земельного участка (ΔP), м ²	$3,5 * 0,10 * \sqrt{(477,00)} = 8$
4	Площадь земельного участка согласно сведениям государственного кадастра недвижимости (Ркад), м ²	456
5	Оценка расхождения Р и Ркад ($P - P_{кад}$), м ²	21
6	Предельный минимальный и максимальный размеры земельного участка (Рмин и Рмакс), м ²	Рмин = 300 Рмакс = 1 200
7	Кадастровый или иной номер (обозначение) здания, сооружения, объекта незавершенного строительства, расположенного на земельном участке	74:42:0106004:859
8	Иные сведения	—

1. Сведения о характерных точках границы уточняемого земельного участка с кадастровым номером 74:42:0106004:193

Зона № 1							
Обозначение характерных точек границ	Существующие координаты, м		Уточненные координаты, м		Метод определения координат	Средняя квадратическая погрешность определения координат характерной точки (Mt), м	Формулы, примененные для расчета средней квадратической погрешности определения координат характерной точки (Mt), м
	X	Y	X	Y			
1	2	3	4	5	6	7	8
н917У	—	—	566 485,94	1 328 326,10	Метод спутниковых геодезических измерений (определений)	0,10	—
н916У	—	—	566 500,28	1 328 342,32			
н924У	—	—	566 499,05	1 328 343,41			
н925У	—	—	566 489,61	1 328 351,70			
н926У	—	—	566 475,71	1 328 336,17			
н917У	—	—	566 485,94	1 328 326,10			

2. Сведения о частях границ уточняемого земельного участка с кадастровым номером 74:42:0106004:193

Обозначение части границ		Горизонтальное проложение (S), м	Описание прохождения части границ	Отметка о наличии земельного спора о местоположении границ земельного участка
от т.	до т.			
1	2	3	4	5
н917У	н916У	21,65	—	—
н916У	н924У	1,64		
н924У	н925У	12,56		
н925У	н926У	20,84		
н926У	н917У	14,35		

3. Общие сведения об уточняемом земельном участке с кадастровым номером 74:42:0106004:193

№ п/п	Наименование характеристики земельного участка	Значение характеристики
1	2	3

1	2	3
1	Адрес земельного участка	Российская Федерация, Челябинская область, городской округ Трехгорный, город Трехгорный, территория Садоводческое некоммерческое товарищество собственников недвижимости Зеленый дол, земельный участок 193
	Местоположение земельного участка (при отсутствии присвоенного адреса)	—
	Дополнительные сведения о местоположении земельного участка	—
2	Площадь земельного участка ± величина погрешности определения площади ($P \pm \Delta P$), м²	303 ± 6
3	Формула, примененная для расчета предельной допустимой погрешности определения площади земельного участка (ΔP), м²	$3,5 * 0,10 * \sqrt{(303,00)} = 6$
4	Площадь земельного участка согласно сведениям государственного кадастра недвижимости ($P_{\text{кад}}$), м²	314
5	Оценка расхождения P и $P_{\text{кад}}$ ($P - P_{\text{кад}}$), м²	11
6	Предельный минимальный и максимальный размеры земельного участка ($P_{\text{мин}}$ и $P_{\text{макс}}$), м²	$P_{\text{мин}} = 300$ $P_{\text{макс}} = 1\,200$
7	Кадастровый или иной номер (обозначение) здания, сооружения, объекта незавершенного строительства, расположенного на земельном участке	—
8	Иные сведения	—

1. Сведения о характерных точках границы уточняемого земельного участка с кадастровым номером
74:42:0106004:192

Зона № 1							
Обозначение характерных точек границ	Существующие координаты, м		Уточненные координаты, м		Метод определения координат	Средняя квадратическая погрешность определения координат характерной точки (Mt), м	Формулы, примененные для расчета средней квадратической погрешности определения координат характерной точки (Mt), м
	X	Y	X	Y			
1	2	3	4	5	6	7	8
710	566 485,52	1 328 324,23	—	—	—	—	—
711	566 493,02	1 328 317,40	—	—			
707	566 497,66	1 328 313,63	—	—			
706	566 511,27	1 328 330,19	—	—			

1	2	3	4	5	6	7	8
712	566 509,50	1 328 332,31	—	—	—	—	—
713	566 503,16	1 328 338,29	—	—			
714	566 500,80	1 328 340,55	—	—			
н914У	—	—	566 497,68	1 328 314,47	Метод спутниковых геодезических измерений (определений)	0,10	
н912У	—	—	566 511,74	1 328 330,79			
н915У	—	—	566 509,71	1 328 332,74			
н916У	—	—	566 500,28	1 328 342,32			
н917У	—	—	566 485,94	1 328 326,10			
н914У	—	—	566 497,68	1 328 314,47			

2. Сведения о частях границ уточняемого земельного участка с кадастровым номером
74:42:0106004:192

Обозначение части границ		Горизонтальное проложение (S), м	Описание прохождения части границ	Отметка о наличии земельного спора о местоположении границ земельного участка
от т.	до т.			
1	2	3	4	5
н914У	н912У	21,54	—	—
н912У	н915У	2,81		
н915У	н916У	13,44		
н916У	н917У	21,65		
н917У	н914У	16,53		

3. Общие сведения об уточняемом земельном участке с кадастровым номером
74:42:0106004:192

№ п/п	Наименование характеристики земельного участка	Значение характеристики
1	2	3
1	Адрес земельного участка	Российская Федерация, Челябинская область, городской округ Трехгорный, город Трехгорный, территория Садоводческое некоммерческое товарищество собственников недвижимости Зеленый дол, земельный участок 192
	Местоположение земельного участка (при отсутствии присвоенного адреса)	—
	Дополнительные сведения о местоположении земельного участка	—

1	2	3
2	Площадь земельного участка ± величина погрешности определения площади ($P \pm \Delta P$), м²	353 ± 7
3	Формула, примененная для расчета предельной допустимой погрешности определения площади земельного участка (ΔP), м²	$3,5 * 0,10 * \sqrt{(353,00)} = 7$
4	Площадь земельного участка согласно сведениям государственного кадастра недвижимости ($P_{\text{кад}}$), м²	341
5	Оценка расхождения P и $P_{\text{кад}}$ ($P - P_{\text{кад}}$), м²	12
6	Предельный минимальный и максимальный размеры земельного участка ($P_{\text{мин}}$ и $P_{\text{макс}}$), м²	$P_{\text{мин}} = 300$ $P_{\text{макс}} = 1\,200$
7	Кадастровый или иной номер (обозначение) здания, сооружения, объекта незавершенного строительства, расположенного на земельном участке	—
8	Иные сведения	—

1. Сведения о характерных точках границы уточняемого земельного участка с кадастровым номером 74:42:0106004:191

Зона № 1							
Обозначение характерных точек границ	Существующие координаты, м		Уточненные координаты, м		Метод определения координат	Средняя квадратическая погрешность определения координат характерной точки (Mt), м	Формулы, примененные для расчета средней квадратической погрешности определения координат характерной точки (Mt), м
	X	Y	X	Y			
1	2	3	4	5	6	7	8
697	566 520,57	1 328 321,89	—	—	—	—	—
706	566 511,27	1 328 330,19	—	—			
707	566 497,66	1 328 313,63	—	—			
708	566 503,09	1 328 308,17	—	—			
709	566 508,03	1 328 303,53	—	—			
н911У	—	—	566 508,38	1 328 304,41	Метод спутниковых геодезических измерений (определений)	0,10	
н906У	—	—	566 520,94	1 328 322,90			
н912У	—	—	566 511,74	1 328 330,79			

1	2	3	4	5	6	7	8
н913У	—	—	566 497,68	1 328 314,45	Метод спутниковых геодезических измерений (определений)	0,10	—
н911У	—	—	566 508,38	1 328 304,41			
2. Сведения о частях границ уточняемого земельного участка с кадастровым номером 74:42:0106004:191							
Обозначение части границ		Горизонтальное проложение (S), м	Описание прохождения части границ		Отметка о наличии земельного спора о местоположении границ земельного участка		
от т.	до т.						
1	2	3	4		5		
н911У	н906У	22,35	—		—		
н906У	н912У	12,12					
н912У	н913У	21,56					
н913У	н911У	14,67					
3. Общие сведения об уточняемом земельном участке с кадастровым номером 74:42:0106004:191							
№ п/п	Наименование характеристики земельного участка			Значение характеристики			
1	2			3			
1	Адрес земельного участка			Российская Федерация, Челябинская область, городской округ Трехгорный, город Трехгорный, территория Садоводческое некоммерческое товарищество собственников недвижимости Зеленый дол, земельный участок 191			
	Местоположение земельного участка (при отсутствии присвоенного адреса)			—			
	Дополнительные сведения о местоположении земельного участка			—			
2	Площадь земельного участка ± величина погрешности определения площади (Р ± ΔР), м²			293 ± 6			
3	Формула, примененная для расчета предельной допустимой погрешности определения площади земельного участка (ΔР), м²			3,5*0,10*√(293,00) = 6			
4	Площадь земельного участка согласно сведениям государственного кадастра недвижимости (Ркад), м²			293			
5	Оценка расхождения Р и Ркад (Р - Ркад), м²			0			
6	Предельный минимальный и максимальный размеры земельного участка (Рмин и Рмакс), м²			Рмин = 300 Рмакс = 1 200			

1	2	3
7	Кадастровый или иной номер (обозначение) здания, сооружения, объекта незавершенного строительства, расположенного на земельном участке	—
8	Иные сведения	—

1. Сведения о характерных точках границы уточняемого земельного участка с кадастровым номером 74:42:0106004:190

Зона № 1							
Обозначение характерных точек границ	Существующие координаты, м		Уточненные координаты, м		Метод определения координат	Средняя квадратическая погрешность определения координат характерной точки (Mt), м	Формулы, примененные для расчета средней квадратической погрешности определения координат характерной точки (Mt), м
	X	Y	X	Y			
1	2	3	4	5	6	7	8
н907У	—	—	566 520,28	1 328 295,19	Метод спутниковых геодезических измерений (определений)	0,10	—
н908У	—	—	566 508,35	1 328 304,40			
н906У	—	—	566 520,94	1 328 322,90			
н900У	—	—	566 531,63	1 328 313,63			
н901У	—	—	566 532,24	1 328 313,10			
н902У	—	—	566 531,95	1 328 312,64			
н907У	—	—	566 520,28	1 328 295,19			

2. Сведения о частях границ уточняемого земельного участка с кадастровым номером 74:42:0106004:190

Обозначение части границ		Горизонтальное проложение (S), м	Описание прохождения части границ	Отметка о наличии земельного спора о местоположении границ земельного участка
от т.	до т.			
1	2	3	4	5
н907У	н908У	15,07	—	—
н908У	н906У	22,38		

1	2	3	4	5
н906У	н900У	14,15	—	—
н900У	н901У	0,81		
н901У	н902У	0,54		
н902У	н907У	20,99		

3. Общие сведения об уточняемом земельном участке с кадастровым номером 74:42:0106004:190

№ п/п	Наименование характеристики земельного участка	Значение характеристики
1	2	3
1	Адрес земельного участка	Российская Федерация, Челябинская область, городской округ Трехгорный, город Трехгорный, территория Садоводческое некоммерческое товарищество собственников недвижимости Зеленый дол, земельный участок 190
	Местоположение земельного участка (при отсутствии присвоенного адреса)	—
	Дополнительные сведения о местоположении земельного участка	—
2	Площадь земельного участка \pm величина погрешности определения площади ($P \pm \Delta P$), м ²	328 ± 6
3	Формула, примененная для расчета предельной допустимой погрешности определения площади земельного участка (ΔP), м ²	$3,5 * 0,10 * \sqrt{(328,00)} = 6$
4	Площадь земельного участка согласно сведениям государственного кадастра недвижимости (Ркад), м ²	315
5	Оценка расхождения Р и Ркад ($P - P_{кад}$), м ²	13
6	Предельный минимальный и максимальный размеры земельного участка (Рмин и Рмакс), м ²	Рмин = 300 Рмакс = 1 200
7	Кадастровый или иной номер (обозначение) здания, сооружения, объекта незавершенного строительства, расположенного на земельном участке	74:42:0106004:837
8	Иные сведения	—

1. Сведения о характерных точках границы уточняемого земельного участка с кадастровым номером 74:42:0106004:19

Зона №		1					
Обозначение характерных точек границ	Существующие координаты, м		Уточненные координаты, м		Метод определения координат	Средняя квадратическая погрешность определения координат характерной точки (Mt), м	Формулы, примененные для расчета средней квадратической погрешности определения координат характерной точки (Mt), м
	X	Y	X	Y			
1	2	3	4	5	6	7	8
70	566 804,69	1 328 366,41	—	—	—	—	—
71	566 820,01	1 328 381,25	—	—			
72	566 786,86	1 328 402,12	—	—			
73	566 781,16	1 328 396,82	—	—			
74	566 780,71	1 328 391,24	—	—			
75	566 780,59	1 328 390,06	—	—			
76	566 782,70	1 328 384,71	—	—			
77	566 779,72	1 328 379,95	—	—			
н126У	—	—	566 805,24	1 328 367,27	Метод спутниковых геодезических измерений (определений)	0,10	
н127У	—	—	566 808,46	1 328 369,65			
н128У	—	—	566 812,38	1 328 373,43			
н129У	—	—	566 820,49	1 328 381,57			
н130У	—	—	566 818,76	1 328 383,03			
н131У	—	—	566 806,59	1 328 390,03			
н132У	—	—	566 787,10	1 328 402,07			
н133У	—	—	566 783,81	1 328 396,03			
н134У	—	—	566 782,83	1 328 396,62			

1	2	3	4	5	6	7	8
н135У	—	—	566 774,51	1 328 383,50	Метод спутниковых геодезических измерений (определений)	0,10	—
н136У	—	—	566 785,95	1 328 377,34			
н126У	—	—	566 805,24	1 328 367,27			

2. Сведения о частях границ уточняемого земельного участка с кадастровым номером 74:42:0106004:19

Обозначение части границ		Горизонтальное проложение (S), м	Описание прохождения части границ	Отметка о наличии земельного спора о местоположении границ земельного участка
от т.	до т.			
1	2	3	4	5
н126У	н127У	4,00	—	—
н127У	н128У	5,45		
н128У	н129У	11,49		
н129У	н130У	2,26		
н130У	н131У	14,04		
н131У	н132У	22,91		
н132У	н133У	6,88		
н133У	н134У	1,14		
н134У	н135У	15,54		
н135У	н136У	12,99		
н136У	н126У	21,76		

3. Общие сведения об уточняемом земельном участке с кадастровым номером 74:42:0106004:19

№ п/п	Наименование характеристики земельного участка	Значение характеристики
1	2	3
1	Адрес земельного участка	Российская Федерация, Челябинская область, городской округ Трехгорный, город Трехгорный, территория Садоводческое некоммерческое товарищество собственников недвижимости Зеленый дол, земельный участок 19
	Местоположение земельного участка (при отсутствии присвоенного адреса)	—
	Дополнительные сведения о местоположении земельного участка	—
2	Площадь земельного участка ± величина погрешности определения площади ($P \pm \Delta P$), м²	793 ± 10

1	2	3
3	Формула, примененная для расчета предельной допустимой погрешности определения площади земельного участка (ΔP), м ²	$3,5*0,10*\sqrt{(793,00)} = 10$
4	Площадь земельного участка согласно сведениям государственного кадастра недвижимости (Ркад), м ²	762
5	Оценка расхождения Р и Ркад (Р - Ркад), м ²	31
6	Предельный минимальный и максимальный размеры земельного участка (Рмин и Рмакс), м ²	Рмин = 300 Рмакс = 1 200
7	Кадастровый или иной номер (обозначение) здания, сооружения, объекта незавершенного строительства, расположенного на земельном участке	74:42:0106004:726
8	Иные сведения	—

1. Сведения о характерных точках границы уточняемого земельного участка с кадастровым номером 74:42:0106004:189

Зона № 1							
Обозначение характерных точек границ	Существующие координаты, м		Уточненные координаты, м		Метод определения координат	Средняя квадратическая погрешность определения координат характерной точки (Mt), м	Формулы, примененные для расчета средней квадратической погрешности определения координат характерной точки (Mt), м
	X	Y	X	Y			
1	2	3	4	5	6	7	8
700	566 545,75	1 328 300,31	—	—	—	—	—
701	566 531,72	1 328 312,19	—	—			
702	566 525,73	1 328 303,08	—	—			
703	566 519,98	1 328 295,12	—	—			
704	566 525,21	1 328 290,15	—	—			
705	566 535,72	1 328 282,74	—	—			
н894У	—	—	566 545,62	1 328 301,70	Метод спутниковых геодезических измерений (определений)	0,10	—
н902У	—	—	566 531,95	1 328 312,64			
н907У	—	—	566 520,28	1 328 295,19			

1	2	3	4	5	6	7	8
н909У	—	—	566 535,32	1 328 285,33	Метод спутниковых геодезических измерений (определений)	0,10	—
н910У	—	—	566 538,25	1 328 288,70			
н894У	—	—	566 545,62	1 328 301,70			

2. Сведения о частях границ уточняемого земельного участка с кадастровым номером
74:42:0106004:189

Обозначение части границ		Горизонтальное проложение (S), м	Описание прохождения части границ	Отметка о наличии земельного спора о местоположении границ земельного участка
от т.	до т.			
1	2	3	4	5
н894У	н902У	17,51	—	—
н902У	н907У	20,99		
н907У	н909У	17,98		
н909У	н910У	4,47		
н910У	н894У	14,94		

3. Общие сведения об уточняемом земельном участке с кадастровым номером
74:42:0106004:189

№ п/п	Наименование характеристики земельного участка	Значение характеристики
1	2	3
1	Адрес земельного участка	Российская Федерация, Челябинская область, городской округ Трехгорный, город Трехгорный, территория Садоводческое некоммерческое товарищество собственников недвижимости Зеленый дол, земельный участок 189
	Местоположение земельного участка (при отсутствии присвоенного адреса)	—
	Дополнительные сведения о местоположении земельного участка	—
2	Площадь земельного участка ± величина погрешности определения площади (Р ± ΔР), м²	364 ± 7
3	Формула, примененная для расчета предельной допустимой погрешности определения площади земельного участка (ΔР), м²	3,5*0,10*√(364,00) = 7
4	Площадь земельного участка согласно сведениям государственного кадастра недвижимости (Ркад), м²	394
5	Оценка расхождения Р и Ркад (Р - Ркад), м²	30

1	2	3
6	Предельный минимальный и максимальный размеры земельного участка (Рмин и Рмакс), м²	Рмин = 300 Рмакс = 1 200
7	Кадастровый или иной номер (обозначение) здания, сооружения, объекта незавершенного строительства, расположенного на земельном участке	74:42:0106004:797
8	Иные сведения	—

1. Сведения о характерных точках границы уточняемого земельного участка с кадастровым номером 74:42:0106004:188

Зона № 1							
Обозначение характерных точек границ	Существующие координаты, м		Уточненные координаты, м		Метод определения координат	Средняя квадратическая погрешность определения координат характерной точки (Mt), м	Формулы, примененные для расчета средней квадратической погрешности определения координат характерной точки (Mt), м
	X	Y	X	Y			
1	2	3	4	5	6	7	8
н894У	—	—	566 545,62	1 328 301,70	Метод спутниковых геодезических измерений (определений)	0,10	—
н895У	—	—	566 554,01	1 328 316,82			
н896У	—	—	566 552,98	1 328 320,89			
н897У	—	—	566 544,68	1 328 328,50			
н898У	—	—	566 539,18	1 328 322,77			
н899У	—	—	566 536,56	1 328 319,56			
н900У	—	—	566 531,63	1 328 313,63			
н901У	—	—	566 532,24	1 328 313,10			
н902У	—	—	566 531,95	1 328 312,64			

1	2	3	4	5	6	7	8
н894У	—	—	566 545,62	1 328 301,70	Метод спутниковых геодезических измерений (определений)	0,10	—
2. Сведения о частях границ уточняемого земельного участка с кадастровым номером 74:42:0106004:188							
Обозначение части границ		Горизонтальное проложение (S), м	Описание прохождения части границ		Отметка о наличии земельного спора о местоположении границ земельного участка		
от т.	до т.						
1	2	3	4		5		
н894У	н895У	17,29	—		—		
н895У	н896У	4,20					
н896У	н897У	11,26					
н897У	н898У	7,94					
н898У	н899У	4,14					
н899У	н900У	7,71					
н900У	н901У	0,81					
н901У	н902У	0,54					
н902У	н894У	17,51					
3. Общие сведения об уточняемом земельном участке с кадастровым номером 74:42:0106004:188							
№ п/п	Наименование характеристики земельного участка			Значение характеристики			
1	2			3			
1	Адрес земельного участка			Российская Федерация, Челябинская область, городской округ Трехгорный, город Трехгорный, территория Садоводческое некоммерческое товарищество собственников недвижимости Зеленый дол, земельный участок 188			
	Местоположение земельного участка (при отсутствии присвоенного адреса)			—			
	Дополнительные сведения о местоположении земельного участка			—			
2	Площадь земельного участка ± величина погрешности определения площади (Р ± ΔР), м²			323 ± 6			
3	Формула, примененная для расчета предельной допустимой погрешности определения площади земельного участка (ΔР), м²			3,5*0,10*√(323,00) = 6			
4	Площадь земельного участка согласно сведениям государственного кадастра недвижимости (Ркад), м²			322			
5	Оценка расхождения Р и Ркад (Р - Ркад), м²			1			

1	2	3
6	Предельный минимальный и максимальный размеры земельного участка (Рмин и Рмакс), м²	Рмин = 300 Рмакс = 1 200
7	Кадастровый или иной номер (обозначение) здания, сооружения, объекта незавершенного строительства, расположенного на земельном участке	—
8	Иные сведения	—

1. Сведения о характерных точках границы уточняемого земельного участка с кадастровым номером 74:42:0106004:187

Зона № 1							
Обозначение характерных точек границ	Существующие координаты, м		Уточненные координаты, м		Метод определения координат	Средняя квадратическая погрешность определения координат характерной точки (Mt), м	Формулы, примененные для расчета средней квадратической погрешности определения координат характерной точки (Mt), м
	X	Y	X	Y			
1	2	3	4	5	6	7	8
696	566 534,21	1 328 337,13	—	—	—	—	—
697	566 520,57	1 328 321,89	—	—			
698	566 531,72	1 328 312,20	—	—			
699	566 544,41	1 328 327,51	—	—			
н900У	—	—	566 531,63	1 328 313,63	Метод спутниковых геодезических измерений (определений)	0,10	
н899У	—	—	566 536,56	1 328 319,56			
н903У	—	—	566 539,16	1 328 322,75			
н904У	—	—	566 544,67	1 328 328,49			
н905У	—	—	566 534,60	1 328 338,02			
н906У	—	—	566 520,94	1 328 322,90			
н900У	—	—	566 531,63	1 328 313,63			

2. Сведения о частях границ уточняемого земельного участка с кадастровым номером

74:42:0106004:187

Обозначение части границ		Горизонтальное проложение (S), м	Описание прохождения части границ	Отметка о наличии земельного спора о местоположении границ земельного участка
от т.	до т.			
1	2	3	4	5
н900У	н899У	7,71	—	—
н899У	н903У	4,12		
н903У	н904У	7,96		
н904У	н905У	13,86		
н905У	н906У	20,38		
н906У	н900У	14,15		

3. Общие сведения об уточняемом земельном участке с кадастровым номером

74:42:0106004:187

№ п/п	Наименование характеристики земельного участка	Значение характеристики
1	2	3
1	Адрес земельного участка	Российская Федерация, Челябинская область, городской округ Трехгорный, город Трехгорный, территория Садоводческое некоммерческое товарищество собственников недвижимости Зеленый дол, земельный участок 187
	Местоположение земельного участка (при отсутствии присвоенного адреса)	—
	Дополнительные сведения о местоположении земельного участка	—
2	Площадь земельного участка ± величина погрешности определения площади (Р ± ΔР), м²	278 ± 6
3	Формула, примененная для расчета предельной допустимой погрешности определения площади земельного участка (ΔР), м²	3,5*0,10*√(278,00) = 6
4	Площадь земельного участка согласно сведениям государственного кадастра недвижимости (Ркад), м²	290
5	Оценка расхождения Р и Ркад (Р - Ркад), м²	12
6	Предельный минимальный и максимальный размеры земельного участка (Рмин и Рмакс), м²	Рмин = 300 Рмакс = 1 200
7	Кадастровый или иной номер (обозначение) здания, сооружения, объекта незавершенного строительства, расположенного на земельном участке	74:42:0106004:753
8	Иные сведения	—

1. Сведения о характерных точках границы уточняемого земельного участка с кадастровым номером						74:42:0106004:186	
Зона №		1					
Обозначение характерных точек границ	Существующие координаты, м		Уточненные координаты, м		Метод определения координат	Средняя квадратическая погрешность определения координат характерной точки (Mt), м	Формулы, примененные для расчета средней квадратической погрешности определения координат характерной точки (Mt), м
	X	Y	X	Y			
1	2	3	4	5	6	7	8
696	566 534,21	1 328 337,13	—	—	—	—	—
715	566 522,93	1 328 347,37	—	—			
712	566 509,50	1 328 332,31	—	—			
706	566 511,27	1 328 330,19	—	—			
697	566 520,57	1 328 321,89	—	—			
н906У	—	—	566 520,94	1 328 322,90	Метод спутниковых геодезических измерений (определений)	0,10	
н918У	—	—	566 534,59	1 328 338,06			
н919У	—	—	566 531,42	1 328 340,83			
н920У	—	—	566 531,08	1 328 340,49			
н921У	—	—	566 530,43	1 328 341,06			
н922У	—	—	566 530,94	1 328 341,77			
н923У	—	—	566 523,66	1 328 347,86			
н915У	—	—	566 509,71	1 328 332,74			
н912У	—	—	566 511,74	1 328 330,79			
н906У	—	—	566 520,94	1 328 322,90			

2. Сведения о частях границ уточняемого земельного участка с кадастровым номером 74:42:0106004:186				
Обозначение части границ		Горизонтальное проложение (S), м	Описание прохождения части границ	Отметка о наличии земельного спора о местоположении границ земельного участка
от т.	до т.			
1	2	3	4	5
н906У	н918У	20,40	—	—
н918У	н919У	4,21		
н919У	н920У	0,48		
н920У	н921У	0,86		
н921У	н922У	0,87		
н922У	н923У	9,49		
н923У	н915У	20,57		
н915У	н912У	2,81		
н912У	н906У	12,12		
3. Общие сведения об уточняемом земельном участке с кадастровым номером 74:42:0106004:186				
№ п/п	Наименование характеристики земельного участка		Значение характеристики	
1	2		3	
1	Адрес земельного участка		Российская Федерация, Челябинская область, городской округ Трехгорный, город Трехгорный, территория Садоводческое некоммерческое товарищество собственников недвижимости Зеленый дол, земельный участок 186	
	Местоположение земельного участка (при отсутствии присвоенного адреса)		—	
	Дополнительные сведения о местоположении земельного участка		—	
2	Площадь земельного участка ± величина погрешности определения площади (Р ± ΔР), м²		305 ± 6	
3	Формула, примененная для расчета предельной допустимой погрешности определения площади земельного участка (ΔР), м²		3,5*0,10*√(305,00) = 6	
4	Площадь земельного участка согласно сведениям государственного кадастра недвижимости (Ркад), м²		312	
5	Оценка расхождения Р и Ркад (Р - Ркад), м²		7	
6	Предельный минимальный и максимальный размеры земельного участка (Рмин и Рмакс), м²		Рмин = 300 Рмакс = 1 200	

1	2				3		
7	Кадастровый или иной номер (обозначение) здания, сооружения, объекта незавершенного строительства, расположенного на земельном участке				74:42:0106004:738		
8	Иные сведения				—		
1. Сведения о характерных точках границы уточняемого земельного участка с кадастровым номером					74:42:0106004:185		
Зона № 1							
Обозначение характерных точек границ	Существующие координаты, м		Уточненные координаты, м		Метод определения координат	Средняя квадратическая погрешность определения координат характерной точки (Mt), м	Формулы, примененные для расчета средней квадратической погрешности определения координат характерной точки (Mt), м
	X	Y	X	Y			
1	2	3	4	5	6	7	8
715	566 522,93	1 328 347,37	—	—	—	—	—
716	566 511,88	1 328 357,05	—	—			
717	566 498,59	1 328 342,57	—	—			
714	566 500,80	1 328 340,55	—	—			
713	566 503,16	1 328 338,29	—	—			
712	566 509,50	1 328 332,31	—	—			
н923У	—	—	566 523,66	1 328 347,86	Метод спутниковых геодезических измерений (определений)	0,10	
н927У	—	—	566 519,51	1 328 352,19			
н928У	—	—	566 517,98	1 328 353,36			
н929У	—	—	566 512,58	1 328 357,52			
н924У	—	—	566 499,05	1 328 343,41			
н916У	—	—	566 500,28	1 328 342,32			
н915У	—	—	566 509,71	1 328 332,74			

1	2	3	4	5	6	7	8
н923У	—	—	566 523,66	1 328 347,86	Метод спутниковых геодезических измерений (определений)	0,10	—

2. Сведения о частях границ уточняемого земельного участка с кадастровым номером
74:42:0106004:185

Обозначение части границ		Горизонтальное проложение (S), м	Описание прохождения части границ	Отметка о наличии земельного спора о местоположении границ земельного участка
от т.	до т.			
1	2	3	4	5
н923У	н927У	6,00	—	—
н927У	н928У	1,93		
н928У	н929У	6,82		
н929У	н924У	19,55		
н924У	н916У	1,64		
н916У	н915У	13,44		
н915У	н923У	20,57		

3. Общие сведения об уточняемом земельном участке с кадастровым номером
74:42:0106004:185

№ п/п	Наименование характеристики земельного участка	Значение характеристики
1	2	3
1	Адрес земельного участка	Российская Федерация, Челябинская область, городской округ Трехгорный, город Трехгорный, территория Садоводческое некоммерческое товарищество собственников недвижимости Зеленый дол, земельный участок 185
	Местоположение земельного участка (при отсутствии присвоенного адреса)	—
	Дополнительные сведения о местоположении земельного участка	—
2	Площадь земельного участка ± величина погрешности определения площади (Р ± ΔР), м²	302 ± 6
3	Формула, примененная для расчета предельной допустимой погрешности определения площади земельного участка (ΔР), м²	3,5*0,10*√(302,00) = 6
4	Площадь земельного участка согласно сведениям государственного кадастра недвижимости (Ркад), м²	295
5	Оценка расхождения Р и Ркад (Р - Ркад), м²	7
6	Предельный минимальный и максимальный размеры земельного участка (Рмин и Рмакс), м²	Рмин = 300 Рмакс = 1 200

1	2	3
7	Кадастровый или иной номер (обозначение) здания, сооружения, объекта незавершенного строительства, расположенного на земельном участке	—
8	Иные сведения	—

1. Сведения о характерных точках границы уточняемого земельного участка с кадастровым номером 74:42:0106004:184

Зона № 1							
Обозначение характерных точек границ	Существующие координаты, м		Уточненные координаты, м		Метод определения координат	Средняя квадратическая погрешность определения координат характерной точки (Mt), м	Формулы, примененные для расчета средней квадратической погрешности определения координат характерной точки (Mt), м
	X	Y	X	Y			
1	2	3	4	5	6	7	8
718	566 487,72	1 328 352,30	—	—	—	—	—
719	566 489,57	1 328 350,67	—	—			
717	566 498,59	1 328 342,57	—	—			
716	566 511,88	1 328 357,05	—	—			
720	566 499,92	1 328 366,85	—	—			
н929У	—	—	566 512,58	1 328 357,52	Метод спутниковых геодезических измерений (определений)	0,10	
н930У	—	—	566 499,97	1 328 368,01			
н931У	—	—	566 487,61	1 328 353,53			
н932У	—	—	566 489,61	1 328 351,68			
н924У	—	—	566 499,05	1 328 343,41			
н929У	—	—	566 512,58	1 328 357,52			

2. Сведения о частях границ уточняемого земельного участка с кадастровым номером 74:42:0106004:184

Обозначение части границ		Горизонтальное проложение (S), м	Описание прохождения части границ	Отметка о наличии земельного спора о местоположении границ земельного участка
от т.	до т.			

1	2	3	4	5
н929У	н930У	16,40	—	—
н930У	н931У	19,04		
н931У	н932У	2,72		
н932У	н924У	12,55		
н924У	н929У	19,55		

3. Общие сведения об уточняемом земельном участке с кадастровым номером 74:42:0106004:184

№ п/п	Наименование характеристики земельного участка	Значение характеристики
1	2	3
1	Адрес земельного участка	Российская Федерация, Челябинская область, городской округ Трехгорный, город Трехгорный, территория Садоводческое некоммерческое товарищество собственников недвижимости Зеленый дол, земельный участок 184
	Местоположение земельного участка (при отсутствии присвоенного адреса)	—
	Дополнительные сведения о местоположении земельного участка	—
2	Площадь земельного участка \pm величина погрешности определения площади ($P \pm \Delta P$), м ²	306 ± 6
3	Формула, примененная для расчета предельной допустимой погрешности определения площади земельного участка (ΔP), м ²	$3,5 * 0,10 * \sqrt{(306,00)} = 6$
4	Площадь земельного участка согласно сведениям государственного кадастра недвижимости ($P_{\text{кад}}$), м ²	290
5	Оценка расхождения P и $P_{\text{кад}}$ ($P - P_{\text{кад}}$), м ²	16
6	Предельный минимальный и максимальный размеры земельного участка ($P_{\text{мин}}$ и $P_{\text{макс}}$), м ²	$P_{\text{мин}} = 300$ $P_{\text{макс}} = 1\,200$
7	Кадастровый или иной номер (обозначение) здания, сооружения, объекта незавершенного строительства, расположенного на земельном участке	74:42:0106004:824
8	Иные сведения	—

1. Сведения о характерных точках границы уточняемого земельного участка с кадастровым номером 74:42:0106004:183							
Зона № 1							
Обозначение характерных точек границ	Существующие координаты, м		Уточненные координаты, м		Метод определения координат	Средняя квадратическая погрешность определения координат характерной точки (Mt), м	Формулы, примененные для расчета средней квадратической погрешности определения координат характерной точки (Mt), м
	X	Y	X	Y			
1	2	3	4	5	6	7	8
718	566 487,72	1 328 352,30	—	—	—	—	
720	566 499,92	1 328 366,85	—	—			
733	566 488,25	1 328 376,85	—	—			
734	566 482,36	1 328 381,32	—	—			
735	566 478,54	1 328 381,38	—	—			
736	566 475,93	1 328 383,34	—	—			
725	566 468,18	1 328 369,72	—	—			
724	566 469,40	1 328 369,11	—	—			
723	566 472,96	1 328 365,58	—	—			
722	566 479,67	1 328 359,40	—	—			
н930У	—	—	566 499,97	1 328 368,01	Метод спутниковых геодезических измерений (определений)	0,10	—
н944У	—	—	566 486,00	1 328 379,70			
н945У	—	—	566 482,58	1 328 382,12			
н946У	—	—	566 478,99	1 328 382,54			
н947У	—	—	566 476,37	1 328 384,31			
н948У	—	—	566 474,51	1 328 380,59			
н949У	—	—	566 468,42	1 328 370,76			
н931У	—	—	566 487,61	1 328 353,53			

1	2	3	4	5	6	7	8
н930У	—	—	566 499,97	1 328 368,01	Метод спутниковых геодезических измерений (определений)	0,10	—

2. Сведения о частях границ уточняемого земельного участка с кадастровым номером
74:42:0106004:183

Обозначение части границ		Горизонтальное проложение (S), м	Описание прохождения части границ	Отметка о наличии земельного спора о местоположении границ земельного участка
от т.	до т.			
1	2	3	4	5
н930У	н944У	18,22	—	—
н944У	н945У	4,19		
н945У	н946У	3,61		
н946У	н947У	3,16		
н947У	н948У	4,16		
н948У	н949У	11,56		
н949У	н931У	25,79		
н931У	н930У	19,04		

3. Общие сведения об уточняемом земельном участке с кадастровым номером
74:42:0106004:183

№ п/п	Наименование характеристики земельного участка	Значение характеристики
1	2	3
1	Адрес земельного участка	Российская Федерация, Челябинская область, городской округ Трехгорный, город Трехгорный, территория Садоводческое некоммерческое товарищество собственников недвижимости Зеленый дол, земельный участок 183
	Местоположение земельного участка (при отсутствии присвоенного адреса)	—
	Дополнительные сведения о местоположении земельного участка	—
2	Площадь земельного участка ± величина погрешности определения площади (Р ± ΔР), м²	493 ± 8
3	Формула, примененная для расчета предельной допустимой погрешности определения площади земельного участка (ΔР), м²	3,5*0,10*√(493,00) = 8
4	Площадь земельного участка согласно сведениям государственного кадастра недвижимости (Ркад), м²	503
5	Оценка расхождения Р и Ркад (Р - Ркад), м²	10
6	Предельный минимальный и максимальный размеры земельного участка (Рмин и Рмакс), м²	Рмин = 300 Рмакс = 1 200

1	2	3
7	Кадастровый или иной номер (обозначение) здания, сооружения, объекта незавершенного строительства, расположенного на земельном участке	—
8	Иные сведения	—

1. Сведения о характерных точках границы уточняемого земельного участка с кадастровым номером 74:42:0106004:182

Зона № 1							
Обозначение характерных точек границ	Существующие координаты, м		Уточненные координаты, м		Метод определения координат	Средняя квадратическая погрешность определения координат характерной точки (Mt), м	Формулы, примененные для расчета средней квадратической погрешности определения координат характерной точки (Mt), м
	X	Y	X	Y			
1	2	3	4	5	6	7	8
689	566 499,31	1 328 370,98	—	—	—	—	—
690	566 511,28	1 328 382,90	—	—			
691	566 514,68	1 328 386,74	—	—			
692	566 487,48	1 328 411,72	—	—			
693	566 473,94	1 328 393,50	—	—			
н884У	—	—	566 499,53	1 328 372,81	Метод спутниковых геодезических измерений (определений)	0,10	
н885У	—	—	566 513,85	1 328 388,63			
н886У	—	—	566 487,89	1 328 412,68			
н887У	—	—	566 475,29	1 328 395,07			
н884У	—	—	566 499,53	1 328 372,81			

2. Сведения о частях границ уточняемого земельного участка с кадастровым номером 74:42:0106004:182

Обозначение части границ		Горизонтальное проложение (S), м	Описание прохождения части границ	Отметка о наличии земельного спора о местоположении границ земельного участка
от т.	до т.			
1	2	3	4	5
н884У	н885У	21,34	—	—

1	2	3	4	5
н885У	н886У	35,39	—	—
н886У	н887У	21,65		
н887У	н884У	32,91		

3. Общие сведения об уточняемом земельном участке с кадастровым номером 74:42:0106004:182

№ п/п	Наименование характеристики земельного участка	Значение характеристики
1	2	3
1	Адрес земельного участка	Российская Федерация, Челябинская область, городской округ Трехгорный, город Трехгорный, территория Садоводческое некоммерческое товарищество собственников недвижимости Зеленый дол, земельный участок 182
	Местоположение земельного участка (при отсутствии присвоенного адреса)	—
	Дополнительные сведения о местоположении земельного участка	—
2	Площадь земельного участка \pm величина погрешности определения площади ($P \pm \Delta P$), м ²	731 ± 9
3	Формула, примененная для расчета предельной допустимой погрешности определения площади земельного участка (ΔP), м ²	$3,5 * 0,10 * \sqrt{(731,00)} = 9$
4	Площадь земельного участка согласно сведениям государственного кадастра недвижимости ($P_{\text{кад}}$), м ²	793
5	Оценка расхождения P и $P_{\text{кад}}$ ($P - P_{\text{кад}}$), м ²	62
6	Предельный минимальный и максимальный размеры земельного участка ($P_{\text{мин}}$ и $P_{\text{макс}}$), м ²	$P_{\text{мин}} = 300$ $P_{\text{макс}} = 1\ 200$
7	Кадастровый или иной номер (обозначение) здания, сооружения, объекта незавершенного строительства, расположенного на земельном участке	74:42:0106004:873
8	Иные сведения	—

1. Сведения о характерных точках границы уточняемого земельного участка с кадастровым номером 74:42:0106004:181

Зона № 1							
Обозначение характерных точек границ	Существующие координаты, м		Уточненные координаты, м		Метод определения координат	Средняя квадратическая погрешность определения координат характерной точки (Mt), м	Формулы, примененные для расчета средней квадратической погрешности определения координат характерной точки (Mt), м
	X	Y	X	Y			
1	2	3	4	5	6	7	8
683	566 510,76	1 328 361,17	—	—	—	—	—
682	566 521,81	1 328 373,09	—	—			
681	566 525,42	1 328 377,35	—	—			
686	566 515,89	1 328 386,09	—	—			
691	566 514,68	1 328 386,74	—	—			
690	566 511,28	1 328 382,90	—	—			
689	566 499,31	1 328 370,98	—	—			
н877У	—	—	566 511,16	1 328 362,80	Метод спутниковых геодезических измерений (определений)	0,10	
н876У	—	—	566 526,28	1 328 377,89			
н892У	—	—	566 515,52	1 328 387,18			
н885У	—	—	566 513,85	1 328 388,63			
н893У	—	—	566 499,52	1 328 372,81			
н877У	—	—	566 511,16	1 328 362,80			

2. Сведения о частях границ уточняемого земельного участка с кадастровым номером 74:42:0106004:181

Обозначение части границ		Горизонтальное проложение (S), м	Описание прохождения части границ	Отметка о наличии земельного спора о местоположении границ земельного участка
от т.	до т.			
1	2	3	4	5
н877У	н876У	21,36	—	—
н876У	н892У	14,22		

1	2	3	4	5
н892У	н885У	2,21	—	—
н885У	н893У	21,35		
н893У	н877У	15,35		

3. Общие сведения об уточняемом земельном участке с кадастровым номером 74:42:0106004:181

№ п/п	Наименование характеристики земельного участка	Значение характеристики
1	2	3
1	Адрес земельного участка	Российская Федерация, Челябинская область, городской округ Трехгорный, город Трехгорный, территория Садоводческое некоммерческое товарищество собственников недвижимости Зеленый дол, земельный участок 181
	Местоположение земельного участка (при отсутствии присвоенного адреса)	—
	Дополнительные сведения о местоположении земельного участка	—
2	Площадь земельного участка \pm величина погрешности определения площади ($P \pm \Delta P$), м ²	339 ± 6
3	Формула, примененная для расчета предельной допустимой погрешности определения площади земельного участка (ΔP), м ²	$3,5 * 0,10 * \sqrt{(339,00)} = 6$
4	Площадь земельного участка согласно сведениям государственного кадастра недвижимости ($P_{\text{кад}}$), м ²	323
5	Оценка расхождения P и $P_{\text{кад}}$ ($P - P_{\text{кад}}$), м ²	16
6	Предельный минимальный и максимальный размеры земельного участка ($P_{\text{мин}}$ и $P_{\text{макс}}$), м ²	$P_{\text{мин}} = 300$ $P_{\text{макс}} = 1\,200$
7	Кадастровый или иной номер (обозначение) здания, сооружения, объекта незавершенного строительства, расположенного на земельном участке	74:42:0106004:806
8	Иные сведения	—

1. Сведения о характерных точках границы уточняемого земельного участка с кадастровым номером 74:42:0106004:180

Зона №		1					
Обозначение характерных точек границ	Существующие координаты, м		Уточненные координаты, м		Метод определения координат	Средняя квадратическая погрешность определения координат характерной точки (Mt), м	Формулы, примененные для расчета средней квадратической погрешности определения координат характерной точки (Mt), м
	X	Y	X	Y			
1	2	3	4	5	6	7	8
677	566 521,55	1 328 352,93	—	—	—	—	—
676	566 536,18	1 328 367,53	—	—			
680	566 526,81	1 328 376,19	—	—			
681	566 525,42	1 328 377,35	—	—			
682	566 521,81	1 328 373,09	—	—			
683	566 510,76	1 328 361,17	—	—			
н874У	—	—	566 521,52	1 328 354,35	Метод спутниковых геодезических измерений (определений)	0,10	
н865У	—	—	566 536,17	1 328 369,08			
н875У	—	—	566 527,40	1 328 376,89			
н876У	—	—	566 526,28	1 328 377,89			
н877У	—	—	566 511,16	1 328 362,80			
н874У	—	—	566 521,52	1 328 354,35			

2. Сведения о частях границ уточняемого земельного участка с кадастровым номером 74:42:0106004:180

Обозначение части границ		Горизонтальное проложение (S), м	Описание прохождения части границ	Отметка о наличии земельного спора о местоположении границ земельного участка
от т.	до т.			
1	2	3	4	5
н874У	н865У	20,77	—	—
н865У	н875У	11,74		
н875У	н876У	1,50		

1	2	3	4	5
н876У	н877У	21,36	—	—
н877У	н874У	13,37		
3. Общие сведения об уточняемом земельном участке с кадастровым номером 74:42:0106004:180				
№ п/п	Наименование характеристики земельного участка		Значение характеристики	
1	2		3	
1	Адрес земельного участка		Российская Федерация, Челябинская область, городской округ Трехгорный, город Трехгорный, территория Садоводческое некоммерческое товарищество собственников недвижимости Зеленый дол, земельный участок 180	
	Местоположение земельного участка (при отсутствии присвоенного адреса)		—	
	Дополнительные сведения о местоположении земельного участка		—	
2	Площадь земельного участка ± величина погрешности определения площади (Р ± ΔР), м²		279 ± 6	
3	Формула, примененная для расчета предельной допустимой погрешности определения площади земельного участка (ΔР), м²		3,5*0,10*√(279,00) = 6	
4	Площадь земельного участка согласно сведениям государственного кадастра недвижимости (Ркад), м²		297	
5	Оценка расхождения Р и Ркад (Р - Ркад), м²		18	
6	Предельный минимальный и максимальный размеры земельного участка (Рмин и Рмакс), м²		Рмин = 300 Рмакс = 1 200	
7	Кадастровый или иной номер (обозначение) здания, сооружения, объекта незавершенного строительства, расположенного на земельном участке		74:42:0106004:939	
8	Иные сведения		—	

1. Сведения о характерных точках границы уточняемого земельного участка с кадастровым номером						74:42:0106004:18	
Зона №		2					
Обозначение характерных точек границ	Существующие координаты, м		Уточненные координаты, м		Метод определения координат	Средняя квадратическая погрешность определения координат характерной точки (Mt), м	Формулы, примененные для расчета средней квадратической погрешности определения координат характерной точки (Mt), м
	X	Y	X	Y			
1	2	3	4	5	6	7	8
66	566 760,11	1 328 374,38	—	—	—	—	—
65	566 794,06	1 328 357,74	—	—			
78	566 798,16	1 328 360,55	—	—			
70	566 804,69	1 328 366,41	—	—			
77	566 779,72	1 328 379,95	—	—			
79	566 776,48	1 328 380,40	—	—			
80	566 766,71	1 328 385,80	—	—			
н126У	—	—	566 805,24	1 328 367,27	Метод спутниковых геодезических измерений (определений)	0,10	
н137У	—	—	566 785,98	1 328 377,33			
н135У	—	—	566 774,51	1 328 383,50			
н138У	—	—	566 767,49	1 328 387,13			
н139У	—	—	566 760,37	1 328 375,19			
н107У	—	—	566 760,28	1 328 375,03			
н140У	—	—	566 766,00	1 328 372,04			
н141У	—	—	566 785,52	1 328 362,71			
н104У	—	—	566 786,99	1 328 362,01			

1	2	3	4	5	6	7	8
н103У	—	—	566 787,12	1 328 362,18	Метод спутниковых геодезических измерений (определений)	0,10	—
н142У	—	—	566 794,28	1 328 358,18			
н143У	—	—	566 795,03	1 328 358,73			
н144У	—	—	566 800,15	1 328 362,50			
н126У	—	—	566 805,24	1 328 367,27			

2. Сведения о частях границ уточняемого земельного участка с кадастровым номером

74:42:0106004:18

Обозначение части границ		Горизонтальное проложение (S), м	Описание прохождения части границ	Отметка о наличии земельного спора о местоположении границ земельного участка
от т.	до т.			
1	2	3	4	5
н126У	н137У	21,73	—	—
н137У	н135У	13,02		
н135У	н138У	7,90		
н138У	н139У	13,90		
н139У	н107У	0,18		
н107У	н140У	6,45		
н140У	н141У	21,64		
н141У	н104У	1,63		
н104У	н103У	0,21		
н103У	н142У	8,20		
н142У	н143У	0,93		
н143У	н144У	6,36		
н144У	н126У	6,98		

3. Общие сведения об уточняемом земельном участке с кадастровым номером

74:42:0106004:18

№ п/п	Наименование характеристики земельного участка	Значение характеристики
1	2	3

1	2	3
1	Адрес земельного участка	Российская Федерация, Челябинская область, городской округ Трехгорный, город Трехгорный, территория Садоводческое некоммерческое товарищество собственников недвижимости Зеленый дол, земельный участок 18
	Местоположение земельного участка (при отсутствии присвоенного адреса)	—
	Дополнительные сведения о местоположении земельного участка	—
2	Площадь земельного участка ± величина погрешности определения площади ($P \pm \Delta P$), м²	548 ± 8
3	Формула, примененная для расчета предельной допустимой погрешности определения площади земельного участка (ΔP), м²	$3,5 * 0,10 * \sqrt{(548,00)} = 8$
4	Площадь земельного участка согласно сведениям государственного кадастра недвижимости ($P_{\text{кад}}$), м²	528
5	Оценка расхождения P и $P_{\text{кад}}$ ($P - P_{\text{кад}}$), м²	20
6	Предельный минимальный и максимальный размеры земельного участка ($P_{\text{мин}}$ и $P_{\text{макс}}$), м²	$P_{\text{мин}} = 300$ $P_{\text{макс}} = 1\,200$
7	Кадастровый или иной номер (обозначение) здания, сооружения, объекта незавершенного строительства, расположенного на земельном участке	74:42:0106004:894
8	Иные сведения	—

1. Сведения о характерных точках границы уточняемого земельного участка с кадастровым номером

74:42:0106004:179

Зона № 1							
Обозначение характерных точек границ	Существующие координаты, м		Уточненные координаты, м		Метод определения координат	Средняя квадратическая погрешность определения координат характерной точки (Mt), м	Формулы, примененные для расчета средней квадратической погрешности определения координат характерной точки (Mt), м
	X	Y	X	Y			
1	2	3	4	5	6	7	8
674	566 532,58	1 328 342,75	—	—	—	—	—
673	566 546,89	1 328 357,98	—	—			
675	566 538,81	1 328 365,32	—	—			
676	566 536,18	1 328 367,53	—	—			

1	2	3	4	5	6	7	8
677	566 521,55	1 328 352,93	—	—	—	—	—
н864У	—	—	566 532,52	1 328 343,83	Метод спутниковых геодезических измерений (определений)	0,10	
н863У	—	—	566 547,19	1 328 359,06			
н865У	—	—	566 536,17	1 328 369,08			
н866У	—	—	566 521,51	1 328 354,35			
н864У	—	—	566 532,52	1 328 343,83			

2. Сведения о частях границ уточняемого земельного участка с кадастровым номером
74:42:0106004:179

Обозначение части границ		Горизонтальное проложение (S), м	Описание прохождения части границ	Отметка о наличии земельного спора о местоположении границ земельного участка
от т.	до т.			
1	2	3	4	5
н864У	н863У	21,15	—	—
н863У	н865У	14,89		
н865У	н866У	20,78		
н866У	н864У	15,23		

3. Общие сведения об уточняемом земельном участке с кадастровым номером
74:42:0106004:179

№ п/п	Наименование характеристики земельного участка	Значение характеристики
1	2	3
1	Адрес земельного участка	Российская Федерация, Челябинская область, городской округ Трехгорный, город Трехгорный, территория Садоводческое некоммерческое товарищество собственников недвижимости Зеленый дол, земельный участок 179
	Местоположение земельного участка (при отсутствии присвоенного адреса)	—
	Дополнительные сведения о местоположении земельного участка	—
2	Площадь земельного участка ± величина погрешности определения площади (Р ± ΔР), м²	316 ± 6
3	Формула, примененная для расчета предельной допустимой погрешности определения площади земельного участка (ΔР), м²	3,5*0,10*√(316,00) = 6

1	2	3
4	Площадь земельного участка согласно сведениям государственного кадастра недвижимости (Ркад), м²	306
5	Оценка расхождения Р и Ркад (Р - Ркад), м²	10
6	Предельный минимальный и максимальный размеры земельного участка (Рмин и Рмакс), м²	Рмин = 300 Рмакс = 1 200
7	Кадастровый или иной номер (обозначение) здания, сооружения, объекта незавершенного строительства, расположенного на земельном участке	74:42:0106004:925
8	Иные сведения	—

1. Сведения о характерных точках границы уточняемого земельного участка с кадастровым номером 74:42:0106004:178

Зона № 1

Обозначение характерных точек границ	Существующие координаты, м		Уточненные координаты, м		Метод определения координат	Средняя квадратическая погрешность определения координат характерной точки (Mt), м	Формулы, примененные для расчета средней квадратической погрешности определения координат характерной точки (Mt), м
	X	Y	X	Y			
1	2	3	4	5	6	7	8
672	566 542,58	1 328 333,02	—	—	—	—	—
671	566 557,28	1 328 348,63	—	—			
670	566 549,61	1 328 355,43	—	—			
673	566 546,89	1 328 357,98	—	—			
674	566 532,58	1 328 342,75	—	—			
н862У	—	—	566 543,04	1 328 334,23	Метод спутниковых геодезических измерений (определений)	0,10	
н861У	—	—	566 557,46	1 328 349,50			
н860У	—	—	566 550,60	1 328 355,97			
н863У	—	—	566 547,19	1 328 359,06			
н864У	—	—	566 532,52	1 328 343,83			

1	2	3	4	5	6	7	8
н862У	—	—	566 543,04	1 328 334,23	Метод спутниковых геодезических измерений (определений)	0,10	—
2. Сведения о частях границ уточняемого земельного участка с кадастровым номером					74:42:0106004:178		
Обозначение части границ		Горизонтальное проложение (S), м	Описание прохождения части границ		Отметка о наличии земельного спора о местоположении границ земельного участка		
от т.	до т.						
1	2	3	4		5		
н862У	н861У	21,00	—		—		
н861У	н860У	9,43					
н860У	н863У	4,60					
н863У	н864У	21,15					
н864У	н862У	14,24					
3. Общие сведения об уточняемом земельном участке с кадастровым номером					74:42:0106004:178		
№ п/п	Наименование характеристики земельного участка			Значение характеристики			
1	2			3			
1	Адрес земельного участка			Российская Федерация, Челябинская область, городской округ Трехгорный, город Трехгорный, территория Садоводческое некоммерческое товарищество собственников недвижимости Зеленый дол, земельный участок 178			
	Местоположение земельного участка (при отсутствии присвоенного адреса)			—			
	Дополнительные сведения о местоположении земельного участка			—			
2	Площадь земельного участка ± величина погрешности определения площади (Р ± ΔР), м²			298 ± 6			
3	Формула, примененная для расчета предельной допустимой погрешности определения площади земельного участка (ΔР), м²			3,5*0,10*√(298,00) = 6			
4	Площадь земельного участка согласно сведениям государственного кадастра недвижимости (Ркад), м²			295			
5	Оценка расхождения Р и Ркад (Р - Ркад), м²			3			
6	Предельный минимальный и максимальный размеры земельного участка (Рмин и Рмакс), м²			Рмин = 300 Рмакс = 1 200			
7	Кадастровый или иной номер (обозначение) здания, сооружения, объекта незавершенного строительства, расположенного на земельном участке			74:42:0106004:918			

1	2				3		
8	Иные сведения				—		
1. Сведения о характерных точках границы уточняемого земельного участка с кадастровым номером					74:42:0106004:176		
Зона № 1							
Обозначение характерных точек границ	Существующие координаты, м		Уточненные координаты, м		Метод определения координат	Средняя квадратическая погрешность определения координат характерной точки (Mt), м	Формулы, примененные для расчета средней квадратической погрешности определения координат характерной точки (Mt), м
	X	Y	X	Y			
1	2	3	4	5	6	7	8
664	566 566,54	1 328 340,39	—	—	—	—	—
665	566 574,38	1 328 356,23	—	—			
666	566 573,31	1 328 359,13	—	—			
667	566 569,65	1 328 362,88	—	—			
668	566 563,22	1 328 368,14	—	—			
669	566 558,34	1 328 363,28	—	—			
670	566 549,61	1 328 355,43	—	—			
671	566 557,28	1 328 348,63	—	—			
н855У	—	—	566 566,69	1 328 341,15	Метод спутниковых геодезических измерений (определений)	0,10	
н856У	—	—	566 568,79	1 328 344,69			
н857У	—	—	566 574,67	1 328 357,09			
н858У	—	—	566 573,80	1 328 360,31			
н859У	—	—	566 563,86	1 328 369,02			
н860У	—	—	566 550,60	1 328 355,97			
н861У	—	—	566 557,46	1 328 349,50			

1	2	3	4	5	6	7	8
н855У	—	—	566 566,69	1 328 341,15	Метод спутниковых геодезических измерений (определений)	0,10	—
2. Сведения о частях границ уточняемого земельного участка с кадастровым номером 74:42:0106004:176							
Обозначение части границ		Горизонтальное проложение (S), м	Описание прохождения части границ		Отметка о наличии земельного спора о местоположении границ земельного участка		
от т.	до т.						
1	2	3	4		5		
н855У	н856У	4,12	—		—		
н856У	н857У	13,72					
н857У	н858У	3,34					
н858У	н859У	13,22					
н859У	н860У	18,60					
н860У	н861У	9,43					
н861У	н855У	12,45					
3. Общие сведения об уточняемом земельном участке с кадастровым номером 74:42:0106004:176							
№ п/п	Наименование характеристики земельного участка			Значение характеристики			
1	2			3			
1	Адрес земельного участка			Российская Федерация, Челябинская область, городской округ Трехгорный, город Трехгорный, территория Садоводческое некоммерческое товарищество собственников недвижимости Зеленый дол, земельный участок 176			
	Местоположение земельного участка (при отсутствии присвоенного адреса)			—			
	Дополнительные сведения о местоположении земельного участка			—			
2	Площадь земельного участка ± величина погрешности определения площади (Р ± ΔР), м²			353 ± 7			
3	Формула, примененная для расчета предельной допустимой погрешности определения площади земельного участка (ΔР), м²			3,5*0,10*√(353,00) = 7			
4	Площадь земельного участка согласно сведениям государственного кадастра недвижимости (Ркад), м²			355			
5	Оценка расхождения Р и Ркад (Р - Ркад), м²			2			
6	Предельный минимальный и максимальный размеры земельного участка (Рмин и Рмакс), м²			Рмин = 300 Рмакс = 1 200			

1	2				3		
7	Кадастровый или иной номер (обозначение) здания, сооружения, объекта незавершенного строительства, расположенного на земельном участке				—		
8	Иные сведения				—		
1. Сведения о характерных точках границы уточняемого земельного участка с кадастровым номером					74:42:0106004:175		
Зона № 1							
Обозначение характерных точек границ	Существующие координаты, м		Уточненные координаты, м		Метод определения координат	Средняя квадратическая погрешность определения координат характерной точки (Mt), м	Формулы, примененные для расчета средней квадратической погрешности определения координат характерной точки (Mt), м
	X	Y	X	Y			
1	2	3	4	5	6	7	8
675	566 538,81	1 328 365,32	—	—	—	—	—
673	566 546,89	1 328 357,98	—	—			
670	566 549,61	1 328 355,43	—	—			
669	566 558,34	1 328 363,28	—	—			
668	566 563,22	1 328 368,14	—	—			
678	566 552,45	1 328 378,70	—	—			
679	566 548,17	1 328 374,55	—	—			
н867У	—	—	566 550,61	1 328 355,98	Метод спутниковых геодезических измерений (определений)	0,10	
н859У	—	—	566 563,86	1 328 369,02			
н868У	—	—	566 553,00	1 328 378,99			
н869У	—	—	566 549,77	1 328 382,21			
н870У	—	—	566 545,37	1 328 378,12			
н871У	—	—	566 547,95	1 328 375,23			
н872У	—	—	566 539,04	1 328 366,50			

1	2	3	4	5	6	7	8
н873У	—	—	566 547,19	1 328 359,08	Метод спутниковых геодезических измерений (определений)	0,10	—
н867У	—	—	566 550,61	1 328 355,98			

2. Сведения о частях границ уточняемого земельного участка с кадастровым номером
74:42:0106004:175

Обозначение части границ		Горизонтальное проложение (S), м	Описание прохождения части границ	Отметка о наличии земельного спора о местоположении границ земельного участка
от т.	до т.			
1	2	3	4	5
н867У	н859У	18,59	—	—
н859У	н868У	14,74		
н868У	н869У	4,56		
н869У	н870У	6,01		
н870У	н871У	3,87		
н871У	н872У	12,47		
н872У	н873У	11,02		
н873У	н867У	4,62		

3. Общие сведения об уточняемом земельном участке с кадастровым номером
74:42:0106004:175

№ п/п	Наименование характеристики земельного участка	Значение характеристики
1	2	3
1	Адрес земельного участка	Российская Федерация, Челябинская область, городской округ Трехгорный, город Трехгорный, территория Садоводческое некоммерческое товарищество собственников недвижимости Зеленый дол, земельный участок 175
	Местоположение земельного участка (при отсутствии присвоенного адреса)	—
	Дополнительные сведения о местоположении земельного участка	—
2	Площадь земельного участка ± величина погрешности определения площади (Р ± ΔР), м²	314 ± 6
3	Формула, примененная для расчета предельной допустимой погрешности определения площади земельного участка (ΔР), м²	3,5*0,10*√(314,00) = 6
4	Площадь земельного участка согласно сведениям государственного кадастра недвижимости (Ркад), м²	282
5	Оценка расхождения Р и Ркад (Р - Ркад), м²	32

1	2	3
6	Предельный минимальный и максимальный размеры земельного участка (Рмин и Рмакс), м²	Рмин = 300 Рмакс = 1 200
7	Кадастровый или иной номер (обозначение) здания, сооружения, объекта незавершенного строительства, расположенного на земельном участке	74:42:0106004:748; 74:42:0106004:798
8	Иные сведения	—

1. Сведения о характерных точках границы уточняемого земельного участка с кадастровым номером 74:42:0106004:174

Зона № 1							
Обозначение характерных точек границ	Существующие координаты, м		Уточненные координаты, м		Метод определения координат	Средняя квадратическая погрешность определения координат характерной точки (Mt), м	Формулы, примененные для расчета средней квадратической погрешности определения координат характерной точки (Mt), м
	X	Y	X	Y			
1	2	3	4	5	6	7	8
688	566 540,34	1 328 389,72	—	—	—	—	—
687	566 533,47	1 328 382,25	—	—			
680	566 526,81	1 328 376,19	—	—			
676	566 536,18	1 328 367,53	—	—			
675	566 538,81	1 328 365,32	—	—			
679	566 548,17	1 328 374,55	—	—			
678	566 552,45	1 328 378,70	—	—			
н881У	—	—	566 539,05	1 328 366,52	Метод спутниковых геодезических измерений (определений)	0,10	
н871У	—	—	566 547,95	1 328 375,23			
н870У	—	—	566 545,37	1 328 378,12			
н869У	—	—	566 549,77	1 328 382,21			
н882У	—	—	566 541,11	1 328 390,25			
н883У	—	—	566 527,40	1 328 376,88			

1	2	3	4	5	6	7	8
н881У	—	—	566 539,05	1 328 366,52	Метод спутниковых геодезических измерений (определений)	0,10	—
2. Сведения о частях границ уточняемого земельного участка с кадастровым номером 74:42:0106004:174							
Обозначение части границ		Горизонтальное проложение (S), м	Описание прохождения части границ		Отметка о наличии земельного спора о местоположении границ земельного участка		
от т.	до т.						
1	2	3	4		5		
н881У	н871У	12,45	—		—		
н871У	н870У	3,87					
н870У	н869У	6,01					
н869У	н882У	11,82					
н882У	н883У	19,15					
н883У	н881У	15,59					
3. Общие сведения об уточняемом земельном участке с кадастровым номером 74:42:0106004:174							
№ п/п	Наименование характеристики земельного участка			Значение характеристики			
1	2			3			
1	Адрес земельного участка			Российская Федерация, Челябинская область, городской округ Трехгорный, город Трехгорный, территория Садоводческое некоммерческое товарищество собственников недвижимости Зеленый дол, земельный участок 174			
	Местоположение земельного участка (при отсутствии присвоенного адреса)			—			
	Дополнительные сведения о местоположении земельного участка			—			
2	Площадь земельного участка ± величина погрешности определения площади (Р ± ΔР), м²			271 ± 6			
3	Формула, примененная для расчета предельной допустимой погрешности определения площади земельного участка (ΔР), м²			3,5*0,10*√(271,00) = 6			
4	Площадь земельного участка согласно сведениям государственного кадастра недвижимости (Ркад), м²			308			
5	Оценка расхождения Р и Ркад (Р - Ркад), м²			37			
6	Предельный минимальный и максимальный размеры земельного участка (Рмин и Рмакс), м²			Рмин = 300 Рмакс = 1 200			

1	2				3		
7	Кадастровый или иной номер (обозначение) здания, сооружения, объекта незавершенного строительства, расположенного на земельном участке				74:42:0106004:957		
8	Иные сведения				—		
1. Сведения о характерных точках границы уточняемого земельного участка с кадастровым номером					74:42:0106004:173		
Зона № 1							
Обозначение характерных точек границ	Существующие координаты, м		Уточненные координаты, м		Метод определения координат	Средняя квадратическая погрешность определения координат характерной точки (Mt), м	Формулы, примененные для расчета средней квадратической погрешности определения координат характерной точки (Mt), м
	X	Y	X	Y			
1	2	3	4	5	6	7	8
684	566 529,14	1 328 399,23	—	—	—	—	—
685	566 523,64	1 328 393,07	—	—			
686	566 515,89	1 328 386,09	—	—			
681	566 525,42	1 328 377,35	—	—			
680	566 526,81	1 328 376,19	—	—			
687	566 533,47	1 328 382,25	—	—			
688	566 540,34	1 328 389,72	—	—			
н878У	—	—	566 540,96	1 328 390,16	Метод спутниковых геодезических измерений (определений)	0,10	
н879У	—	—	566 529,48	1 328 400,36			
н880У	—	—	566 515,85	1 328 386,91			
н876У	—	—	566 526,28	1 328 377,89			
н875У	—	—	566 527,40	1 328 376,89			
н878У	—	—	566 540,96	1 328 390,16			

2. Сведения о частях границ уточняемого земельного участка с кадастровым номером 74:42:0106004:173				
Обозначение части границ		Горизонтальное проложение (S), м	Описание прохождения части границ	Отметка о наличии земельного спора о местоположении границ земельного участка
от т.	до т.			
1	2	3	4	5
н878У	н879У	15,36	—	—
н879У	н880У	19,15		
н880У	н876У	13,79		
н876У	н875У	1,50		
н875У	н878У	18,97		
3. Общие сведения об уточняемом земельном участке с кадастровым номером 74:42:0106004:173				
№ п/п	Наименование характеристики земельного участка		Значение характеристики	
1	2		3	
1	Адрес земельного участка		Российская Федерация, Челябинская область, городской округ Трехгорный, город Трехгорный, территория Садоводческое некоммерческое товарищество собственников недвижимости Зеленый дол, земельный участок 173	
	Местоположение земельного участка (при отсутствии присвоенного адреса)		—	
	Дополнительные сведения о местоположении земельного участка		—	
2	Площадь земельного участка ± величина погрешности определения площади (Р ± ΔР), м²		291 ± 6	
3	Формула, примененная для расчета предельной допустимой погрешности определения площади земельного участка (ΔР), м²		3,5*0,10*√(291,00) = 6	
4	Площадь земельного участка согласно сведениям государственного кадастра недвижимости (Ркад), м²		277	
5	Оценка расхождения Р и Ркад (Р - Ркад), м²		14	
6	Предельный минимальный и максимальный размеры земельного участка (Рмин и Рмакс), м²		Рмин = 300 Рмакс = 1 200	
7	Кадастровый или иной номер (обозначение) здания, сооружения, объекта незавершенного строительства, расположенного на земельном участке		74:42:0106004:882	
8	Иные сведения		—	

1. Сведения о характерных точках границы уточняемого земельного участка с кадастровым номером 74:42:0106004:172

Зона №		1					
Обозначение характерных точек границ	Существующие координаты, м		Уточненные координаты, м		Метод определения координат	Средняя квадратическая погрешность определения координат характерной точки (Mt), м	Формулы, примененные для расчета средней квадратической погрешности определения координат характерной точки (Mt), м
	X	Y	X	Y			
1	2	3	4	5	6	7	8
691	566 514,68	1 328 386,74	—	—	—	—	—
686	566 515,89	1 328 386,09	—	—			
685	566 523,64	1 328 393,07	—	—			
684	566 529,14	1 328 399,23	—	—			
694	566 502,30	1 328 421,60	—	—			
695	566 493,83	1 328 421,32	—	—			
692	566 487,48	1 328 411,72	—	—			
н888У	—	—	566 515,85	1 328 386,93	Метод спутниковых геодезических измерений (определений)	0,10	
н889У	—	—	566 529,49	1 328 400,39			
н890У	—	—	566 499,13	1 328 425,26			
н891У	—	—	566 495,12	1 328 425,08			
н886У	—	—	566 487,89	1 328 412,68			
н885У	—	—	566 513,85	1 328 388,63			
н888У	—	—	566 515,85	1 328 386,93			

2. Сведения о частях границ уточняемого земельного участка с кадастровым номером 74:42:0106004:172

Обозначение части границ		Горизонтальное проложение (S), м	Описание прохождения части границ	Отметка о наличии земельного спора о местоположении границ земельного участка
от т.	до т.			
1	2	3	4	5

1	2	3	4	5
н888У	н889У	19,16	—	—
н889У	н890У	39,25		
н890У	н891У	4,01		
н891У	н886У	14,35		
н886У	н885У	35,39		
н885У	н888У	2,62		

3. Общие сведения об уточняемом земельном участке с кадастровым номером 74:42:0106004:172

№ п/п	Наименование характеристики земельного участка	Значение характеристики
1	2	3
1	Адрес земельного участка	Российская Федерация, Челябинская область, городской округ Трехгорный, город Трехгорный, территория Садоводческое некоммерческое товарищество собственников недвижимости Зеленый дол, земельный участок 172
	Местоположение земельного участка (при отсутствии присвоенного адреса)	—
	Дополнительные сведения о местоположении земельного участка	—
2	Площадь земельного участка ± величина погрешности определения площади ($P \pm \Delta P$), м²	721 ± 9
3	Формула, примененная для расчета предельной допустимой погрешности определения площади земельного участка (ΔP), м²	$3,5 * 0,10 * \sqrt{(721,00)} = 9$
4	Площадь земельного участка согласно сведениям государственного кадастра недвижимости (Ркад), м²	706
5	Оценка расхождения Р и Ркад ($P - P_{кад}$), м²	15
6	Предельный минимальный и максимальный размеры земельного участка (Рмин и Рмакс), м²	Рмин = 300 Рмакс = 1 200
7	Кадастровый или иной номер (обозначение) здания, сооружения, объекта незавершенного строительства, расположенного на земельном участке	74:42:0106004:865
8	Иные сведения	—

1. Сведения о характерных точках границы уточняемого земельного участка с кадастровым номером						74:42:0106004:171	
Зона №		1					
Обозначение характерных точек границ	Существующие координаты, м		Уточненные координаты, м		Метод определения координат	Средняя квадратическая погрешность определения координат характерной точки (Mt), м	Формулы, примененные для расчета средней квадратической погрешности определения координат характерной точки (Mt), м
	X	Y	X	Y			
1	2	3	4	5	6	7	8
658	566 516,30	1 328 415,41	—	—	—	—	—
659	566 518,97	1 328 419,48	—	—			
657	566 527,72	1 328 430,95	—	—			
656	566 517,70	1 328 440,93	—	—			
660	566 505,78	1 328 449,19	—	—			
661	566 501,43	1 328 442,79	—	—			
662	566 495,11	1 328 432,73	—	—			
663	566 501,32	1 328 427,34	—	—			
н815У	—	—	566 515,25	1 328 417,22	Метод спутниковых геодезических измерений (определений)	0,10	
н816У	—	—	566 527,75	1 328 431,92			
н851У	—	—	566 523,77	1 328 435,90			
н852У	—	—	566 522,70	1 328 437,10			
н831У	—	—	566 518,88	1 328 440,73			
н834У	—	—	566 506,17	1 328 450,41			
н835У	—	—	566 500,62	1 328 443,06			
н853У	—	—	566 495,53	1 328 434,35			
н854У	—	—	566 503,91	1 328 426,76			

1	2	3	4	5	6	7	8
н815У	—	—	566 515,25	1 328 417,22	Метод спутниковых геодезических измерений (определений)	0,10	—
2. Сведения о частях границ уточняемого земельного участка с кадастровым номером 74:42:0106004:171							
Обозначение части границ		Горизонтальное проложение (S), м	Описание прохождения части границ	Отметка о наличии земельного спора о местоположении границ земельного участка			
от т.	до т.						
1	2	3	4	5			
н815У	н816У	19,30	—	—			
н816У	н851У	5,63					
н851У	н852У	1,61					
н852У	н831У	5,27					
н831У	н834У	15,98					
н834У	н835У	9,21					
н835У	н853У	10,09					
н853У	н854У	11,31					
н854У	н815У	14,82					
3. Общие сведения об уточняемом земельном участке с кадастровым номером 74:42:0106004:171							
№ п/п	Наименование характеристики земельного участка			Значение характеристики			
1	2			3			
1	Адрес земельного участка			Российская Федерация, Челябинская область, городской округ Трехгорный, город Трехгорный, территория Садоводческое некоммерческое товарищество собственников недвижимости Зеленый дол, земельный участок 171			
	Местоположение земельного участка (при отсутствии присвоенного адреса)			—			
	Дополнительные сведения о местоположении земельного участка			—			
2	Площадь земельного участка ± величина погрешности определения площади (Р ± ΔР), м²			546 ± 8			
3	Формула, примененная для расчета предельной допустимой погрешности определения площади земельного участка (ΔР), м²			3,5*0,10*√(546,00) = 8			
4	Площадь земельного участка согласно сведениям государственного кадастра недвижимости (Ркад), м²			562			
5	Оценка расхождения Р и Ркад (Р - Ркад), м²			16			

1	2	3
6	Предельный минимальный и максимальный размеры земельного участка (Рмин и Рмакс), м²	Рмин = 300 Рмакс = 1 200
7	Кадастровый или иной номер (обозначение) здания, сооружения, объекта незавершенного строительства, расположенного на земельном участке	—
8	Иные сведения	—

1. Сведения о характерных точках границы уточняемого земельного участка с кадастровым номером 74:42:0106004:170

Зона № 1							
Обозначение характерных точек границ	Существующие координаты, м		Уточненные координаты, м		Метод определения координат	Средняя квадратическая погрешность определения координат характерной точки (Mt), м	Формулы, примененные для расчета средней квадратической погрешности определения координат характерной точки (Mt), м
	X	Y	X	Y			
1	2	3	4	5	6	7	8
н813У	—	—	566 527,49	1 328 406,01	Метод спутниковых геодезических измерений (определений)	0,10	—
н814У	—	—	566 526,68	1 328 406,56			
н815У	—	—	566 515,25	1 328 417,22			
н816У	—	—	566 527,75	1 328 431,92			
н812У	—	—	566 531,89	1 328 427,78			
н817У	—	—	566 541,29	1 328 419,87			
н818У	—	—	566 536,67	1 328 415,25			
н819У	—	—	566 535,53	1 328 414,29			
н820У	—	—	566 531,63	1 328 410,10			

1	2	3	4	5	6	7	8
н821У	—	—	566 531,20	1 328 410,42	Метод спутниковых геодезических измерений (определений)	0,10	—
н813У	—	—	566 527,49	1 328 406,01			

2. Сведения о частях границ уточняемого земельного участка с кадастровым номером
74:42:0106004:170

Обозначение части границ		Горизонтальное проложение (S), м	Описание прохождения части границ	Отметка о наличии земельного спора о местоположении границ земельного участка
от т.	до т.			
1	2	3	4	5
н813У	н814У	0,98	—	—
н814У	н815У	15,63		
н815У	н816У	19,30		
н816У	н812У	5,85		
н812У	н817У	12,29		
н817У	н818У	6,53		
н818У	н819У	1,49		
н819У	н820У	5,72		
н820У	н821У	0,54		
н821У	н813У	5,76		

3. Общие сведения об уточняемом земельном участке с кадастровым номером
74:42:0106004:170

№ п/п	Наименование характеристики земельного участка	Значение характеристики
1	2	3
1	Адрес земельного участка	Российская Федерация, Челябинская область, городской округ Трехгорный, город Трехгорный, территория Садоводческое некоммерческое товарищество собственников недвижимости Зеленый дол, земельный участок 170
	Местоположение земельного участка (при отсутствии присвоенного адреса)	—
	Дополнительные сведения о местоположении земельного участка	—
2	Площадь земельного участка ± величина погрешности определения площади (Р ± ΔР), м²	333 ± 6
3	Формула, примененная для расчета предельной допустимой погрешности определения площади земельного участка (ΔР), м²	3,5*0,10*√(333,00) = 6

1	2	3
4	Площадь земельного участка согласно сведениям государственного кадастра недвижимости (Ркад), м²	325
5	Оценка расхождения Р и Ркад (Р - Ркад), м²	8
6	Предельный минимальный и максимальный размеры земельного участка (Рмин и Рмакс), м²	Рмин = 300 Рмакс = 1 200
7	Кадастровый или иной номер (обозначение) здания, сооружения, объекта незавершенного строительства, расположенного на земельном участке	74:42:0106004:926
8	Иные сведения	—

1. Сведения о характерных точках границы уточняемого земельного участка с кадастровым номером 74:42:0106004:17

Зона № 2

Обозначение характерных точек границ	Существующие координаты, м		Уточненные координаты, м		Метод определения координат	Средняя квадратическая погрешность определения координат характерной точки (Mt), м	Формулы, примененные для расчета средней квадратической погрешности определения координат характерной точки (Mt), м
	X	Y	X	Y			
1	2	3	4	5	6	7	8
65	566 794,06	1 328 357,74	—	—	—	—	—
66	566 760,11	1 328 374,38	—	—			
67	566 751,28	1 328 365,02	—	—			
68	566 781,17	1 328 349,28	—	—			
69	566 783,44	1 328 348,26	—	—			
н102У	—	—	566 794,33	1 328 358,15	Метод спутниковых геодезических измерений (определений)	0,10	
н103У	—	—	566 787,12	1 328 362,18			
н104У	—	—	566 786,99	1 328 362,01			
н105У	—	—	566 785,51	1 328 362,71			
н106У	—	—	566 766,02	1 328 372,03			

1	2	3	4	5	6	7	8
н107У	—	—	566 760,28	1 328 375,03	Метод спутниковых геодезических измерений (определений)	0,10	—
н108У	—	—	566 751,52	1 328 365,70			
н109У	—	—	566 757,53	1 328 362,81			
н110У	—	—	566 768,86	1 328 356,64			
н111У	—	—	566 777,92	1 328 351,79			
н112У	—	—	566 778,16	1 328 352,16			
н113У	—	—	566 782,38	1 328 349,73			
н114У	—	—	566 782,19	1 328 349,42			
н115У	—	—	566 782,65	1 328 349,15			
н116У	—	—	566 784,40	1 328 350,92			
н117У	—	—	566 786,22	1 328 352,56			
н102У	—	—	566 794,33	1 328 358,15			

2. Сведения о частях границ уточняемого земельного участка с кадастровым номером
74:42:0106004:17

Обозначение части границ		Горизонтальное проложение (S), м	Описание прохождения части границ	Отметка о наличии земельного спора о местоположении границ земельного участка
от т.	до т.			
1	2	3	4	5
н102У	н103У	8,26	—	—
н103У	н104У	0,21		
н104У	н105У	1,64		
н105У	н106У	21,60		
н106У	н107У	6,48		
н107У	н108У	12,80		

1	2	3	4	5
н108У	н109У	6,67	—	—
н109У	н110У	12,90		
н110У	н111У	10,28		
н111У	н112У	0,44		
н112У	н113У	4,87		
н113У	н114У	0,36		
н114У	н115У	0,53		
н115У	н116У	2,49		
н116У	н117У	2,45		
н117У	н102У	9,85		

3. Общие сведения об уточняемом земельном участке с кадастровым номером 74:42:0106004:17

№ п/п	Наименование характеристики земельного участка	Значение характеристики
1	2	3
1	Адрес земельного участка	Российская Федерация, Челябинская область, городской округ Трехгорный, город Трехгорный, территория Садоводческое некоммерческое товарищество собственников недвижимости Зеленый дол, земельный участок 17
	Местоположение земельного участка (при отсутствии присвоенного адреса)	—
	Дополнительные сведения о местоположении земельного участка	—
2	Площадь земельного участка ± величина погрешности определения площади ($P \pm \Delta P$), м²	460 ± 8
3	Формула, примененная для расчета предельной допустимой погрешности определения площади земельного участка (ΔP), м²	$3,5 * 0,10 * \sqrt{(460,00)} = 8$
4	Площадь земельного участка согласно сведениям государственного кадастра недвижимости (Ркад), м²	477
5	Оценка расхождения Р и Ркад ($P - P_{кад}$), м²	17
6	Предельный минимальный и максимальный размеры земельного участка (Рмин и Рмакс), м²	Рмин = 300 Рмакс = 1 200
7	Кадастровый или иной номер (обозначение) здания, сооружения, объекта незавершенного строительства, расположенного на земельном участке	74:42:0106004:777
8	Иные сведения	—

1. Сведения о характерных точках границы уточняемого земельного участка с кадастровым номером						74:42:0106004:169	
Зона №		1					
Обозначение характерных точек границ	Существующие координаты, м		Уточненные координаты, м		Метод определения координат	Средняя квадратическая погрешность определения координат характерной точки (Mt), м	Формулы, примененные для расчета средней квадратической погрешности определения координат характерной точки (Mt), м
	X	Y	X	Y			
1	2	3	4	5	6	7	8
647	566 538,28	1 328 395,13	—	—	—	—	—
645	566 551,63	1 328 409,51	—	—			
644	566 541,93	1 328 418,40	—	—			
650	566 534,86	1 328 413,73	—	—			
651	566 527,62	1 328 404,92	—	—			
н808У	—	—	566 539,04	1 328 396,01	Метод спутниковых геодезических измерений (определений)	0,10	
н807У	—	—	566 544,54	1 328 401,82			
н805У	—	—	566 552,16	1 328 410,10			
н817У	—	—	566 541,29	1 328 419,87			
н822У	—	—	566 536,64	1 328 415,22			
н823У	—	—	566 535,54	1 328 414,30			
н820У	—	—	566 531,63	1 328 410,10			
н821У	—	—	566 531,20	1 328 410,42			
н813У	—	—	566 527,49	1 328 406,01			
н824У	—	—	566 535,73	1 328 398,82			

1	2	3	4	5	6	7	8
н825У	—	—	566 536,55	1 328 398,02	Метод спутниковых геодезических измерений (определений)	0,10	—
н826У	—	—	566 538,78	1 328 396,11			
н808У	—	—	566 539,04	1 328 396,01			

2. Сведения о частях границ уточняемого земельного участка с кадастровым номером
74:42:0106004:169

Обозначение части границ		Горизонтальное проложение (S), м	Описание прохождения части границ	Отметка о наличии земельного спора о местоположении границ земельного участка
от т.	до т.			
1	2	3	4	5
н808У	н807У	8,00	—	—
н807У	н805У	11,25		
н805У	н817У	14,62		
н817У	н822У	6,58		
н822У	н823У	1,43		
н823У	н820У	5,74		
н820У	н821У	0,54		
н821У	н813У	5,76		
н813У	н824У	10,94		
н824У	н825У	1,15		
н825У	н826У	2,94		
н826У	н808У	0,28		

3. Общие сведения об уточняемом земельном участке с кадастровым номером
74:42:0106004:169

№ п/п	Наименование характеристики земельного участка	Значение характеристики
1	2	3
1	Адрес земельного участка	Российская Федерация, Челябинская область, городской округ Трехгорный, город Трехгорный, территория Садоводческое некоммерческое товарищество собственников недвижимости Зеленый дол, земельный участок 169
	Местоположение земельного участка (при отсутствии присвоенного адреса)	—
	Дополнительные сведения о местоположении земельного участка	—
2	Площадь земельного участка ± величина погрешности определения площади (Р ± ΔР), м²	293 ± 6

1	2	3
3	Формула, примененная для расчета предельной допустимой погрешности определения площади земельного участка (ΔP), м ²	$3,5 \cdot 0,10 \cdot \sqrt{(293,00)} = 6$
4	Площадь земельного участка согласно сведениям государственного кадастра недвижимости (Ркад), м ²	285
5	Оценка расхождения Р и Ркад (Р - Ркад), м ²	8
6	Предельный минимальный и максимальный размеры земельного участка (Рмин и Рмакс), м ²	Рмин = 300 Рмакс = 1 200
7	Кадастровый или иной номер (обозначение) здания, сооружения, объекта незавершенного строительства, расположенного на земельном участке	74:42:0106004:878
8	Иные сведения	—

1. Сведения о характерных точках границы уточняемого земельного участка с кадастровым номером 74:42:0106004:168

Зона № 1

Обозначение характерных точек границ	Существующие координаты, м		Уточненные координаты, м		Метод определения координат	Средняя квадратическая погрешность определения координат характерной точки (Mt), м	Формулы, примененные для расчета средней квадратической погрешности определения координат характерной точки (Mt), м
	X	Y	X	Y			
1	2	3	4	5	6	7	8
646	566 549,16	1 328 385,09	—	—	—	—	—
641	566 562,16	1 328 399,97	—	—			
640	566 555,91	1 328 406,10	—	—			
645	566 551,63	1 328 409,51	—	—			
647	566 538,28	1 328 395,13	—	—			
н783У	—	—	566 549,58	1 328 386,42	Метод спутниковых геодезических измерений (определений)	0,10	
н806У	—	—	566 558,92	1 328 396,56			
н785У	—	—	566 562,99	1 328 401,10			
н793У	—	—	566 557,34	1 328 405,94			

1	2	3	4	5	6	7	8
н805У	—	—	566 552,16	1 328 410,10	Метод спутниковых геодезических измерений (определений)	0,10	—
н807У	—	—	566 544,54	1 328 401,82			
н808У	—	—	566 539,04	1 328 396,01			
н783У	—	—	566 549,58	1 328 386,42			

2. Сведения о частях границ уточняемого земельного участка с кадастровым номером
74:42:0106004:168

Обозначение части границ		Горизонтальное проложение (S), м	Описание прохождения части границ	Отметка о наличии земельного спора о местоположении границ земельного участка
от т.	до т.			
1	2	3	4	5
н783У	н806У	13,79	—	—
н806У	н785У	6,10		
н785У	н793У	7,44		
н793У	н805У	6,64		
н805У	н807У	11,25		
н807У	н808У	8,00		
н808У	н783У	14,25		

3. Общие сведения об уточняемом земельном участке с кадастровым номером
74:42:0106004:168

№ п/п	Наименование характеристики земельного участка	Значение характеристики
1	2	3
1	Адрес земельного участка	Российская Федерация, Челябинская область, городской округ Трехгорный, город Трехгорный, территория Садоводческое некоммерческое товарищество собственников недвижимости Зеленый дол, земельный участок 168
	Местоположение земельного участка (при отсутствии присвоенного адреса)	—
	Дополнительные сведения о местоположении земельного участка	—
2	Площадь земельного участка ± величина погрешности определения площади (Р ± ΔР), м²	278 ± 6
3	Формула, примененная для расчета предельной допустимой погрешности определения площади земельного участка (ΔР), м²	3,5*0,10*√(278,00) = 6

1	2	3
4	Площадь земельного участка согласно сведениям государственного кадастра недвижимости (Ркад), м²	288
5	Оценка расхождения Р и Ркад (Р - Ркад), м²	10
6	Предельный минимальный и максимальный размеры земельного участка (Рмин и Рмакс), м²	Рмин = 300 Рмакс = 1 200
7	Кадастровый или иной номер (обозначение) здания, сооружения, объекта незавершенного строительства, расположенного на земельном участке	74:42:0106004:919
8	Иные сведения	—

1. Сведения о характерных точках границы уточняемого земельного участка с кадастровым номером 74:42:0106004:167

Зона № 1							
Обозначение характерных точек границ	Существующие координаты, м		Уточненные координаты, м		Метод определения координат	Средняя квадратическая погрешность определения координат характерной точки (Mt), м	Формулы, примененные для расчета средней квадратической погрешности определения координат характерной точки (Mt), м
	X	Y	X	Y			
1	2	3	4	5	6	7	8
н776У	—	—	566 560,29	1 328 376,20	Метод спутниковых геодезических измерений (определений)	0,10	—
н783У	—	—	566 549,58	1 328 386,42			
н784У	—	—	566 558,27	1 328 395,84			
н785У	—	—	566 562,99	1 328 401,10			
н767У	—	—	566 569,29	1 328 395,88			
н768У	—	—	566 571,92	1 328 393,46			
н773У	—	—	566 574,21	1 328 391,58			
н774У	—	—	566 568,48	1 328 385,15			

1	2	3	4	5	6	7	8
н786У	—	—	566 562,80	1 328 379,14	Метод спутниковых геодезических измерений (определений)	0,10	—
н776У	—	—	566 560,29	1 328 376,20			

2. Сведения о частях границ уточняемого земельного участка с кадастровым номером
74:42:0106004:167

Обозначение части границ		Горизонтальное проложение (S), м	Описание прохождения части границ	Отметка о наличии земельного спора о местоположении границ земельного участка
от т.	до т.			
1	2	3	4	5
н776У	н783У	14,80	—	—
н783У	н784У	12,82		
н784У	н785У	7,07		
н785У	н767У	8,18		
н767У	н768У	3,57		
н768У	н773У	2,96		
н773У	н774У	8,61		
н774У	н786У	8,27		
н786У	н776У	3,87		

3. Общие сведения об уточняемом земельном участке с кадастровым номером
74:42:0106004:167

№ п/п	Наименование характеристики земельного участка	Значение характеристики
1	2	3
1	Адрес земельного участка	Российская Федерация, Челябинская область, городской округ Трехгорный, город Трехгорный, территория Садоводческое некоммерческое товарищество собственников недвижимости Зеленый дол, земельный участок 167
	Местоположение земельного участка (при отсутствии присвоенного адреса)	—
	Дополнительные сведения о местоположении земельного участка	—
2	Площадь земельного участка ± величина погрешности определения площади (Р ± ΔР), м²	299 ± 6
3	Формула, примененная для расчета предельной допустимой погрешности определения площади земельного участка (ΔР), м²	3,5*0,10*√(299,00) = 6
4	Площадь земельного участка согласно сведениям государственного кадастра недвижимости (Ркад), м²	301

1	2	3
5	Оценка расхождения Р и Ркад (Р - Ркад), м²	2
6	Предельный минимальный и максимальный размеры земельного участка (Рмин и Рмакс), м²	Рмин = 300 Рмакс = 1 200
7	Кадастровый или иной номер (обозначение) здания, сооружения, объекта незавершенного строительства, расположенного на земельном участке	74:42:0106004:953
8	Иные сведения	—

1. Сведения о характерных точках границы уточняемого земельного участка с кадастровым номером 74:42:0106004:166

Зона № 1							
Обозначение характерных точек границ	Существующие координаты, м		Уточненные координаты, м		Метод определения координат	Средняя квадратическая погрешность определения координат характерной точки (Mt), м	Формулы, примененные для расчета средней квадратической погрешности определения координат характерной точки (Mt), м
	X	Y	X	Y			
1	2	3	4	5	6	7	8
636	566 559,87	1 328 375,50	—	—	—	—	—
637	566 574,72	1 328 362,64	—	—			
638	566 577,67	1 328 362,68	—	—			
627	566 585,71	1 328 380,57	—	—			
635	566 579,30	1 328 385,94	—	—			
634	566 574,00	1 328 390,38	—	—			
н771У	—	—	566 586,04	1 328 381,79	Метод спутниковых геодезических измерений (определений)	0,10	
н772У	—	—	566 583,27	1 328 383,80			
н773У	—	—	566 574,21	1 328 391,58			
н774У	—	—	566 568,48	1 328 385,15			
н775У	—	—	566 562,81	1 328 379,15			
н776У	—	—	566 560,29	1 328 376,20			

1	2	3	4	5	6	7	8
н777У	—	—	566 572,72	1 328 365,68	Метод спутниковых геодезических измерений (определений)	0,10	—
н778У	—	—	566 573,10	1 328 365,21			
н779У	—	—	566 576,84	1 328 363,68			
н780У	—	—	566 578,27	1 328 364,03			
н781У	—	—	566 583,34	1 328 375,28			
н782У	—	—	566 584,73	1 328 379,10			
н771У	—	—	566 586,04	1 328 381,79			

2. Сведения о частях границ уточняемого земельного участка с кадастровым номером

74:42:0106004:166

Обозначение части границ		Горизонтальное проложение (S), м	Описание прохождения части границ	Отметка о наличии земельного спора о местоположении границ земельного участка
от т.	до т.			
1	2	3	4	5
н771У	н772У	3,42	—	—
н772У	н773У	11,94		
н773У	н774У	8,61		
н774У	н775У	8,26		
н775У	н776У	3,88		
н776У	н777У	16,28		
н777У	н778У	0,60		
н778У	н779У	4,04		
н779У	н780У	1,47		
н780У	н781У	12,34		
н781У	н782У	4,07		
н782У	н771У	2,99		

3. Общие сведения об уточняемом земельном участке с кадастровым номером

74:42:0106004:166

№ п/п	Наименование характеристики земельного участка	Значение характеристики
1	2	3

1	2	3
1	Адрес земельного участка	Российская Федерация, Челябинская область, городской округ Трехгорный, город Трехгорный, территория Садоводческое некоммерческое товарищество собственников недвижимости Зеленый дол, земельный участок 166
	Местоположение земельного участка (при отсутствии присвоенного адреса)	—
	Дополнительные сведения о местоположении земельного участка	—
2	Площадь земельного участка ± величина погрешности определения площади ($P \pm \Delta P$), м²	387 ± 7
3	Формула, примененная для расчета предельной допустимой погрешности определения площади земельного участка (ΔP), м²	$3,5 * 0,10 * \sqrt{(387,00)} = 7$
4	Площадь земельного участка согласно сведениям государственного кадастра недвижимости ($P_{\text{кад}}$), м²	386
5	Оценка расхождения P и $P_{\text{кад}}$ ($P - P_{\text{кад}}$), м²	1
6	Предельный минимальный и максимальный размеры земельного участка ($P_{\text{мин}}$ и $P_{\text{макс}}$), м²	$P_{\text{мин}} = 300$ $P_{\text{макс}} = 1\,200$
7	Кадастровый или иной номер (обозначение) здания, сооружения, объекта незавершенного строительства, расположенного на земельном участке	74:42:0106004:886
8	Иные сведения	—

1. Сведения о характерных точках границы уточняемого земельного участка с кадастровым номером 74:42:0106004:165

Зона № <u>1</u>							
Обозначение характерных точек границ	Существующие координаты, м		Уточненные координаты, м		Метод определения координат	Средняя квадратическая погрешность определения координат характерной точки (Mt), м	Формулы, примененные для расчета средней квадратической погрешности определения координат характерной точки (Mt), м
	X	Y	X	Y			
1	2	3	4	5	6	7	8
627	566 585,71	1 328 380,57	—	—	—	—	—
628	566 592,63	1 328 397,98	—	—			
629	566 590,56	1 328 401,90	—	—			
630	566 589,01	1 328 403,85	—	—			

1	2	3	4	5	6	7	8	
631	566 581,26	1 328 408,98	—	—	—	—	—	
632	566 569,08	1 328 394,79	—	—				
633	566 572,91	1 328 391,45	—	—				
634	566 574,00	1 328 390,38	—	—				
635	566 579,30	1 328 385,94	—	—				
н763У	—	—	566 592,90	1 328 398,38	Метод спутниковых геодезических измерений (определений)	0,10		—
н764У	—	—	566 592,11	1 328 401,06				
н765У	—	—	566 581,93	1 328 411,10				
н766У	—	—	566 581,10	1 328 411,65				
н767У	—	—	566 569,29	1 328 395,88				
н768У	—	—	566 571,92	1 328 393,46				
н769У	—	—	566 575,74	1 328 390,32				
н770У	—	—	566 583,30	1 328 383,78				
н771У	—	—	566 586,04	1 328 381,79				
н763У	—	—	566 592,90	1 328 398,38				

2. Сведения о частях границ уточняемого земельного участка с кадастровым номером
74:42:0106004:165

Обозначение части границ		Горизонтальное проложение (S), м	Описание прохождения части границ	Отметка о наличии земельного спора о местоположении границ земельного участка
от т.	до т.			
1	2	3	4	5
н763У	н764У	2,79	—	—
н764У	н765У	14,30		
н765У	н766У	1,00		
н766У	н767У	19,70		
н767У	н768У	3,57		

1	2	3	4	5
н768У	н769У	4,94	—	—
н769У	н770У	10,00		
н770У	н771У	3,39		
н771У	н763У	17,95		

3. Общие сведения об уточняемом земельном участке с кадастровым номером 74:42:0106004:165

№ п/п	Наименование характеристики земельного участка	Значение характеристики
1	2	3
1	Адрес земельного участка	Российская Федерация, Челябинская область, городской округ Трехгорный, город Трехгорный, территория Садоводческое некоммерческое товарищество собственников недвижимости Зеленый дол, земельный участок 165
	Местоположение земельного участка (при отсутствии присвоенного адреса)	—
	Дополнительные сведения о местоположении земельного участка	—
2	Площадь земельного участка \pm величина погрешности определения площади ($P \pm \Delta P$), м ²	374 ± 7
3	Формула, примененная для расчета предельной допустимой погрешности определения площади земельного участка (ΔP), м ²	$3,5 * 0,10 * \sqrt{(374,00)} = 7$
4	Площадь земельного участка согласно сведениям государственного кадастра недвижимости (Ркад), м ²	358
5	Оценка расхождения Р и Ркад ($P - P_{кад}$), м ²	16
6	Предельный минимальный и максимальный размеры земельного участка ($P_{мин}$ и $P_{макс}$), м ²	$P_{мин} = 300$ $P_{макс} = 1\ 200$
7	Кадастровый или иной номер (обозначение) здания, сооружения, объекта незавершенного строительства, расположенного на земельном участке	—
8	Иные сведения	—

1. Сведения о характерных точках границы уточняемого земельного участка с кадастровым номером						74:42:0106004:164	
Зона №		1					
Обозначение характерных точек границ	Существующие координаты, м		Уточненные координаты, м		Метод определения координат	Средняя квадратическая погрешность определения координат характерной точки (Mt), м	Формулы, примененные для расчета средней квадратической погрешности определения координат характерной точки (Mt), м
	X	Y	X	Y			
1	2	3	4	5	6	7	8
639	566 567,82	1 328 422,13	—	—	—	—	—
640	566 555,91	1 328 406,10	—	—			
641	566 562,16	1 328 399,97	—	—			
632	566 569,08	1 328 394,79	—	—			
631	566 581,26	1 328 408,98	—	—			
н767У	—	—	566 569,29	1 328 395,88	Метод спутниковых геодезических измерений (определений)	0,10	
н787У	—	—	566 579,61	1 328 409,67			
н788У	—	—	566 575,16	1 328 413,44			
н789У	—	—	566 574,97	1 328 417,39			
н790У	—	—	566 569,25	1 328 422,06			
н791У	—	—	566 566,29	1 328 418,16			
н792У	—	—	566 564,42	1 328 415,25			
н793У	—	—	566 557,34	1 328 405,94			
н794У	—	—	566 559,33	1 328 404,14			
н767У	—	—	566 569,29	1 328 395,88			

2. Сведения о частях границ уточняемого земельного участка с кадастровым номером

74:42:0106004:164

Обозначение части границ		Горизонтальное проложение (S), м	Описание прохождения части границ	Отметка о наличии земельного спора о местоположении границ земельного участка
от т.	до т.			
1	2	3	4	5
н767У	н787У	17,22	—	—
н787У	н788У	5,83		
н788У	н789У	3,95		
н789У	н790У	7,38		
н790У	н791У	4,90		
н791У	н792У	3,46		
н792У	н793У	11,70		
н793У	н794У	2,68		
н794У	н767У	12,94		

3. Общие сведения об уточняемом земельном участке с кадастровым номером

74:42:0106004:164

№ п/п	Наименование характеристики земельного участка	Значение характеристики
1	2	3
1	Адрес земельного участка	Российская Федерация, Челябинская область, городской округ Трехгорный, город Трехгорный, территория Садоводческое некоммерческое товарищество собственников недвижимости Зеленый дол, земельный участок 164
	Местоположение земельного участка (при отсутствии присвоенного адреса)	—
	Дополнительные сведения о местоположении земельного участка	—
2	Площадь земельного участка ± величина погрешности определения площади (Р ± ΔР), м²	294 ± 6
3	Формула, примененная для расчета предельной допустимой погрешности определения площади земельного участка (ΔР), м²	3,5*0,10*√(294,00) = 6
4	Площадь земельного участка согласно сведениям государственного кадастра недвижимости (Ркад), м²	353
5	Оценка расхождения Р и Ркад (Р - Ркад), м²	59
6	Предельный минимальный и максимальный размеры земельного участка (Рмин и Рмакс), м²	Рмин = 300 Рмакс = 1 200

1	2				3		
7	Кадастровый или иной номер (обозначение) здания, сооружения, объекта незавершенного строительства, расположенного на земельном участке				74:42:0106004:770		
8	Иные сведения				—		
1. Сведения о характерных точках границы уточняемого земельного участка с кадастровым номером					74:42:0106004:163		
Зона № 1							
Обозначение характерных точек границ	Существующие координаты, м		Уточненные координаты, м		Метод определения координат	Средняя квадратическая погрешность определения координат характерной точки (Mt), м	Формулы, примененные для расчета средней квадратической погрешности определения координат характерной точки (Mt), м
	X	Y	X	Y			
1	2	3	4	5	6	7	8
640	566 555,91	1 328 406,10	—	—	—	—	—
639	566 567,82	1 328 422,13	—	—			
642	566 555,24	1 328 432,36	—	—			
643	566 550,94	1 328 427,83	—	—			
644	566 541,93	1 328 418,40	—	—			
645	566 551,63	1 328 409,51	—	—			
н793У	—	—	566 557,34	1 328 405,94	Метод спутниковых геодезических измерений (определений)	0,10	
н792У	—	—	566 564,42	1 328 415,25			
н795У	—	—	566 566,29	1 328 418,18			
н790У	—	—	566 569,25	1 328 422,06			
н796У	—	—	566 568,44	1 328 422,54			
н797У	—	—	566 567,18	1 328 420,94			
н798У	—	—	566 561,73	1 328 425,03			

1	2	3	4	5	6	7	8
н799У	—	—	566 562,33	1 328 425,80	Метод спутниковых геодезических измерений (определений)	0,10	—
н800У	—	—	566 562,18	1 328 426,62			
н801У	—	—	566 560,83	1 328 428,05			
н802У	—	—	566 554,86	1 328 433,60			
н803У	—	—	566 550,92	1 328 428,78			
н804У	—	—	566 541,83	1 328 419,41			
н805У	—	—	566 552,16	1 328 410,10			
н793У	—	—	566 557,34	1 328 405,94			

2. Сведения о частях границ уточняемого земельного участка с кадастровым номером

74:42:0106004:163

Обозначение части границ		Горизонтальное проложение (S), м	Описание прохождения части границ	Отметка о наличии земельного спора о местоположении границ земельного участка
от т.	до т.			
1	2	3	4	5
н793У	н792У	11,70	—	—
н792У	н795У	3,48		
н795У	н790У	4,88		
н790У	н796У	0,94		
н796У	н797У	2,04		
н797У	н798У	6,81		
н798У	н799У	0,98		
н799У	н800У	0,83		
н800У	н801У	1,97		
н801У	н802У	8,15		
н802У	н803У	6,23		
н803У	н804У	13,05		
н804У	н805У	13,91		
н805У	н793У	6,64		

3. Общие сведения об уточняемом земельном участке с кадастровым номером 74:42:0106004:163

№ п/п	Наименование характеристики земельного участка	Значение характеристики
1	2	3
1	Адрес земельного участка	Российская Федерация, Челябинская область, городской округ Трехгорный, город Трехгорный, территория Садоводческое некоммерческое товарищество собственников недвижимости Зеленый дол, земельный участок 163
	Местоположение земельного участка (при отсутствии присвоенного адреса)	—
	Дополнительные сведения о местоположении земельного участка	—
2	Площадь земельного участка ± величина погрешности определения площади ($P \pm \Delta P$), м²	362 ± 7
3	Формула, примененная для расчета предельной допустимой погрешности определения площади земельного участка (ΔP), м²	$3,5 * 0,10 * \sqrt{(362,00)} = 7$
4	Площадь земельного участка согласно сведениям государственного кадастра недвижимости ($P_{\text{кад}}$), м²	344
5	Оценка расхождения P и $P_{\text{кад}}$ ($P - P_{\text{кад}}$), м²	18
6	Предельный минимальный и максимальный размеры земельного участка ($P_{\text{мин}}$ и $P_{\text{макс}}$), м²	$P_{\text{мин}} = 300$ $P_{\text{макс}} = 1\,200$
7	Кадастровый или иной номер (обозначение) здания, сооружения, объекта незавершенного строительства, расположенного на земельном участке	74:42:0106004:863
8	Иные сведения	—

1. Сведения о характерных точках границы уточняемого земельного участка с кадастровым номером 74:42:0106004:162

Зона № <u>1</u>							
Обозначение характерных точек границ	Существующие координаты, м		Уточненные координаты, м		Метод определения координат	Средняя квадратическая погрешность определения координат характерной точки (M_t), м	Формулы, примененные для расчета средней квадратической погрешности определения координат характерной точки (M_t), м
	X	Y	X	Y			
1	2	3	4	5	6	7	8
644	566 541,93	1 328 418,40	—	—	—	—	—

1	2	3	4	5	6	7	8	
643	566 550,94	1 328 427,83	—	—	—	—	—	
642	566 555,24	1 328 432,36	—	—				
648	566 543,19	1 328 442,86	—	—				
649	566 531,97	1 328 427,62	—	—				
н802У	—	—	566 554,86	1 328 433,60	Метод спутниковых геодезических измерений (определений)	0,10		—
н809У	—	—	566 551,56	1 328 436,72				
н810У	—	—	566 543,11	1 328 443,56				
н811У	—	—	566 539,70	1 328 438,79				
н812У	—	—	566 531,89	1 328 427,78				
н804У	—	—	566 541,83	1 328 419,41				
н803У	—	—	566 550,92	1 328 428,78				
н802У	—	—	566 554,86	1 328 433,60				

2. Сведения о частях границ уточняемого земельного участка с кадастровым номером
74:42:0106004:162

Обозначение части границ		Горизонтальное проложение (S), м	Описание прохождения части границ	Отметка о наличии земельного спора о местоположении границ земельного участка
от т.	до т.			
1	2	3	4	5
н802У	н809У	4,54	—	—
н809У	н810У	10,87		
н810У	н811У	5,86		
н811У	н812У	13,50		
н812У	н804У	12,99		
н804У	н803У	13,05		
н803У	н802У	6,23		

3. Общие сведения об уточняемом земельном участке с кадастровым номером
74:42:0106004:162

№ п/п	Наименование характеристики земельного участка	Значение характеристики
1	2	3

1	2	3
1	Адрес земельного участка	Российская Федерация, Челябинская область, городской округ Трехгорный, город Трехгорный, территория Садоводческое некоммумерческое товарищество собственников недвижимости Зеленый дол, земельный участок 162
	Местоположение земельного участка (при отсутствии присвоенного адреса)	—
	Дополнительные сведения о местоположении земельного участка	—
2	Площадь земельного участка \pm величина погрешности определения площади ($P \pm \Delta P$), м ²	279 ± 6
3	Формула, примененная для расчета предельной допустимой погрешности определения площади земельного участка (ΔP), м ²	$3,5 \cdot 0,10 \cdot \sqrt{(279,00)} = 6$
4	Площадь земельного участка согласно сведениям государственного кадастра недвижимости ($P_{\text{кад}}$), м ²	282
5	Оценка расхождения P и $P_{\text{кад}}$ ($P - P_{\text{кад}}$), м ²	3
6	Предельный минимальный и максимальный размеры земельного участка ($P_{\text{мин}}$ и $P_{\text{макс}}$), м ²	$P_{\text{мин}} = 300$ $P_{\text{макс}} = 1\,200$
7	Кадастровый или иной номер (обозначение) здания, сооружения, объекта незавершенного строительства, расположенного на земельном участке	74:42:0106004:968
8	Иные сведения	—

1. Сведения о характерных точках границы уточняемого земельного участка с кадастровым номером 74:42:0106004:161

Зона № <u>1</u>							
Обозначение характерных точек границ	Существующие координаты, м		Уточненные координаты, м		Метод определения координат	Средняя квадратическая погрешность определения координат характерной точки (Mt), м	Формулы, примененные для расчета средней квадратической погрешности определения координат характерной точки (Mt), м
	X	Y	X	Y			
1	2	3	4	5	6	7	8
652	566 531,96	1 328 427,62	—	—	—	—	—
653	566 543,18	1 328 442,86	—	—			
654	566 527,42	1 328 455,35	—	—			
655	566 523,42	1 328 449,61	—	—			

1	2	3	4	5	6	7	8
656	566 517,70	1 328 440,93	—	—	—	—	—
657	566 527,72	1 328 430,95	—	—			
н812У	—	—	566 531,89	1 328 427,78	Метод спутниковых геодезических измерений (определений)	0,10	
н811У	—	—	566 539,70	1 328 438,79			
н810У	—	—	566 543,11	1 328 443,56			
н827У	—	—	566 543,26	1 328 443,81			
н828У	—	—	566 536,96	1 328 449,03			
н829У	—	—	566 533,05	1 328 452,29			
н830У	—	—	566 528,03	1 328 456,27			
н831У	—	—	566 518,88	1 328 440,73			
н832У	—	—	566 522,69	1 328 437,11			
н833У	—	—	566 523,83	1 328 435,84			
н812У	—	—	566 531,89	1 328 427,78			

2. Сведения о частях границ уточняемого земельного участка с кадастровым номером
74:42:0106004:161

Обозначение части границ		Горизонтальное проложение (S), м	Описание прохождения части границ	Отметка о наличии земельного спора о местоположении границ земельного участка
от т.	до т.			
1	2	3	4	5
н812У	н811У	13,50	—	—
н811У	н810У	5,86		
н810У	н827У	0,29		
н827У	н828У	8,18		
н828У	н829У	5,09		
н829У	н830У	6,41		

1	2	3	4	5
н830У	н831У	18,03	—	—
н831У	н832У	5,26		
н832У	н833У	1,71		
н833У	н812У	11,40		

3. Общие сведения об уточняемом земельном участке с кадастровым номером 74:42:0106004:161

№ п/п	Наименование характеристики земельного участка	Значение характеристики
1	2	3
1	Адрес земельного участка	Российская Федерация, Челябинская область, городской округ Трехгорный, город Трехгорный, территория Садоводческое некоммерческое товарищество собственников недвижимости Зеленый дол, земельный участок 161
	Местоположение земельного участка (при отсутствии присвоенного адреса)	—
	Дополнительные сведения о местоположении земельного участка	—
2	Площадь земельного участка \pm величина погрешности определения площади ($P \pm \Delta P$), м ²	354 ± 7
3	Формула, примененная для расчета предельной допустимой погрешности определения площади земельного участка (ΔP), м ²	$3,5 * 0,10 * \sqrt{(354,00)} = 7$
4	Площадь земельного участка согласно сведениям государственного кадастра недвижимости (Ркад), м ²	363
5	Оценка расхождения Р и Ркад ($P - P_{кад}$), м ²	9
6	Предельный минимальный и максимальный размеры земельного участка (Рмин и Рмакс), м ²	Рмин = 300 Рмакс = 1 200
7	Кадастровый или иной номер (обозначение) здания, сооружения, объекта незавершенного строительства, расположенного на земельном участке	74:42:0106004:764
8	Иные сведения	—

1. Сведения о характерных точках границы уточняемого земельного участка с кадастровым номером 74:42:0106004:160							
Зона № 1							
Обозначение характерных точек границ	Существующие координаты, м		Уточненные координаты, м		Метод определения координат	Средняя квадратическая погрешность определения координат характерной точки (Mt), м	Формулы, примененные для расчета средней квадратической погрешности определения координат характерной точки (Mt), м
	X	Y	X	Y			
1	2	3	4	5	6	7	8
н831У	—	—	566 518,88	1 328 440,73	Метод спутниковых геодезических измерений (определений)	0,10	—
н834У	—	—	566 506,17	1 328 450,41			
н835У	—	—	566 500,62	1 328 443,06			
н836У	—	—	566 497,01	1 328 444,66			
н837У	—	—	566 497,75	1 328 448,03			
н838У	—	—	566 497,95	1 328 450,96			
н839У	—	—	566 498,31	1 328 451,19			
н840У	—	—	566 499,07	1 328 455,84			
н841У	—	—	566 501,27	1 328 455,28			
н842У	—	—	566 502,04	1 328 456,91			
н843У	—	—	566 501,37	1 328 457,79			
н844У	—	—	566 503,13	1 328 464,36			
н845У	—	—	566 500,54	1 328 465,36			

1	2	3	4	5	6	7	8
н846У	—	—	566 503,91	1 328 473,00	Метод спутниковых геодезических измерений (определений)	0,10	—
н847У	—	—	566 507,59	1 328 471,06			
н848У	—	—	566 507,13	1 328 470,32			
н849У	—	—	566 510,73	1 328 468,08			
н850У	—	—	566 516,31	1 328 464,40			
н830У	—	—	566 528,03	1 328 456,27			
н831У	—	—	566 518,88	1 328 440,73			

2. Сведения о частях границ уточняемого земельного участка с кадастровым номером

74:42:0106004:160

Обозначение части границ		Горизонтальное проложение (S), м	Описание прохождения части границ	Отметка о наличии земельного спора о местоположении границ земельного участка
от т.	до т.			
1	2	3	4	5
н831У	н834У	15,98	—	—
н834У	н835У	9,21		
н835У	н836У	3,95		
н836У	н837У	3,45		
н837У	н838У	2,94		
н838У	н839У	0,43		
н839У	н840У	4,71		
н840У	н841У	2,27		
н841У	н842У	1,80		
н842У	н843У	1,11		
н843У	н844У	6,80		
н844У	н845У	2,78		
н845У	н846У	8,35		
н846У	н847У	4,16		
н847У	н848У	0,87		
н848У	н849У	4,24		

1	2	3	4	5
н849У	н850У	6,68	—	—
н850У	н830У	14,26		
н830У	н831У	18,03		

3. Общие сведения об уточняемом земельном участке с кадастровым номером 74:42:0106004:160

№ п/п	Наименование характеристики земельного участка	Значение характеристики
1	2	3
1	Адрес земельного участка	Российская Федерация, Челябинская область, городской округ Трехгорный, город Трехгорный, территория Садоводческое некоммерческое товарищество собственников недвижимости Зеленый дол, земельный участок 160
	Местоположение земельного участка (при отсутствии присвоенного адреса)	—
	Дополнительные сведения о местоположении земельного участка	—
2	Площадь земельного участка ± величина погрешности определения площади ($P \pm \Delta P$), м²	521 ± 8
3	Формула, примененная для расчета предельной допустимой погрешности определения площади земельного участка (ΔP), м²	$3,5 * 0,10 * \sqrt{(521,00)} = 8$
4	Площадь земельного участка согласно сведениям государственного кадастра недвижимости ($P_{\text{кад}}$), м²	501
5	Оценка расхождения P и $P_{\text{кад}}$ ($P - P_{\text{кад}}$), м²	20
6	Предельный минимальный и максимальный размеры земельного участка ($P_{\text{мин}}$ и $P_{\text{макс}}$), м²	$P_{\text{мин}} = 300$ $P_{\text{макс}} = 1\,200$
7	Кадастровый или иной номер (обозначение) здания, сооружения, объекта незавершенного строительства, расположенного на земельном участке	74:42:0106004:775
8	Иные сведения	—

1. Сведения о характерных точках границы уточняемого земельного участка с кадастровым номером 74:42:0106004:16

Зона № 1							
Обозначение характерных точек границ	Существующие координаты, м		Уточненные координаты, м		Метод определения координат	Средняя квадратическая погрешность определения координат характерной точки (Mt), м	Формулы, примененные для расчета средней квадратической погрешности определения координат характерной точки (Mt), м
	X	Y	X	Y			
1	2	3	4	5	6	7	8
н115У	—	—	566 782,65	1 328 349,15	Метод спутниковых геодезических измерений (определений)	0,10	—
н118У	—	—	566 771,52	1 328 336,77			
н119У	—	—	566 761,34	1 328 344,92			
н120У	—	—	566 757,08	1 328 340,68			
н90У	—	—	566 756,44	1 328 341,00			
н121У	—	—	566 755,49	1 328 341,81			
н92У	—	—	566 754,77	1 328 343,00			
н122У	—	—	566 751,45	1 328 345,88			
н123У	—	—	566 743,10	1 328 351,40			
н95У	—	—	566 739,97	1 328 353,91			
н124У	—	—	566 751,43	1 328 365,60			
н108У	—	—	566 751,52	1 328 365,70			
н125У	—	—	566 757,55	1 328 362,79			

1	2	3	4	5	6	7	8
н111У	—	—	566 777,92	1 328 351,79	Метод спутниковых геодезических измерений (определений)	0,10	—
н112У	—	—	566 778,16	1 328 352,16			
н113У	—	—	566 782,38	1 328 349,73			
н114У	—	—	566 782,19	1 328 349,42			
н115У	—	—	566 782,65	1 328 349,15			

2. Сведения о частях границ уточняемого земельного участка с кадастровым номером
74:42:0106004:16

Обозначение части границ		Горизонтальное проложение (S), м	Описание прохождения части границ	Отметка о наличии земельного спора о местоположении границ земельного участка
от т.	до т.			
1	2	3	4	5
н115У	н118У	16,65	—	—
н118У	н119У	13,04		
н119У	н120У	6,01		
н120У	н90У	0,72		
н90У	н121У	1,25		
н121У	н92У	1,39		
н92У	н122У	4,40		
н122У	н123У	10,01		
н123У	н95У	4,01		
н95У	н124У	16,37		
н124У	н108У	0,13		
н108У	н125У	6,70		
н125У	н111У	23,15		
н111У	н112У	0,44		
н112У	н113У	4,87		
н113У	н114У	0,36		
н114У	н115У	0,53		

3. Общие сведения об уточняемом земельном участке с кадастровым номером
74:42:0106004:16

№ п/п	Наименование характеристики земельного участка	Значение характеристики
-------	--	-------------------------

1	2	3
1	Адрес земельного участка	Российская Федерация, Челябинская область, городской округ Трехгорный, город Трехгорный, территория Садоводческое некоммерческое товарищество собственников недвижимости Зеленый дол, земельный участок 16
	Местоположение земельного участка (при отсутствии присвоенного адреса)	—
	Дополнительные сведения о местоположении земельного участка	—
2	Площадь земельного участка \pm величина погрешности определения площади ($P \pm \Delta P$), м ²	595 ± 9
3	Формула, примененная для расчета предельной допустимой погрешности определения площади земельного участка (ΔP), м ²	$3,5 * 0,10 * \sqrt{(595,00)} = 9$
4	Площадь земельного участка согласно сведениям государственного кадастра недвижимости ($P_{\text{кад}}$), м ²	595
5	Оценка расхождения P и $P_{\text{кад}}$ ($P - P_{\text{кад}}$), м ²	0
6	Предельный минимальный и максимальный размеры земельного участка ($P_{\text{мин}}$ и $P_{\text{макс}}$), м ²	$P_{\text{мин}} = 300$ $P_{\text{макс}} = 1\,200$
7	Кадастровый или иной номер (обозначение) здания, сооружения, объекта незавершенного строительства, расположенного на земельном участке	74:42:0106004:791
8	Иные сведения	—

1. Сведения о характерных точках границы уточняемого земельного участка с кадастровым номером 74:42:0106004:159

Зона № 1

Обозначение характерных точек границ	Существующие координаты, м		Уточненные координаты, м		Метод определения координат	Средняя квадратическая погрешность определения координат характерной точки (M_t), м	Формулы, примененные для расчета средней квадратической погрешности определения координат характерной точки (M_t), м
	X	Y	X	Y			
1	2	3	4	5	6	7	8
н739У	—	—	566 520,94	1 328 466,85	Метод спутниковых геодезических измерений (определений)	0,10	—
н740У	—	—	566 533,20	1 328 484,33			

1	2	3	4	5	6	7	8
н741У	—	—	566 512,28	1 328 502,02	Метод спутниковых геодезических измерений (определений)	0,10	—
н742У	—	—	566 509,84	1 328 502,06			
н743У	—	—	566 503,52	1 328 499,01			
н744У	—	—	566 500,12	1 328 497,02			
н745У	—	—	566 500,85	1 328 492,78			
н746У	—	—	566 501,69	1 328 488,21			
н747У	—	—	566 503,01	1 328 481,35			
н748У	—	—	566 503,52	1 328 479,80			
н749У	—	—	566 504,31	1 328 478,66			
н750У	—	—	566 509,52	1 328 475,21			
н739У	—	—	566 520,94	1 328 466,85			

2. Сведения о частях границ уточняемого земельного участка с кадастровым номером
74:42:0106004:159

Обозначение части границ		Горизонтальное проложение (S), м	Описание прохождения части границ	Отметка о наличии земельного спора о местоположении границ земельного участка
от т.	до т.			
1	2	3	4	5
н739У	н740У	21,35	—	—
н740У	н741У	27,40		
н741У	н742У	2,44		
н742У	н743У	7,02		
н743У	н744У	3,94		
н744У	н745У	4,30		
н745У	н746У	4,65		
н746У	н747У	6,99		

1	2	3	4	5
н747У	н748У	1,63	—	—
н748У	н749У	1,39		
н749У	н750У	6,25		
н750У	н739У	14,15		

3. Общие сведения об уточняемом земельном участке с кадастровым номером 74:42:0106004:159

№ п/п	Наименование характеристики земельного участка	Значение характеристики
1	2	3
1	Адрес земельного участка	Российская Федерация, Челябинская область, городской округ Трехгорный, город Трехгорный, территория Садоводческое некоммерческое товарищество собственников недвижимости Зеленый дол, земельный участок 159
	Местоположение земельного участка (при отсутствии присвоенного адреса)	—
	Дополнительные сведения о местоположении земельного участка	—
2	Площадь земельного участка ± величина погрешности определения площади ($P \pm \Delta P$), м²	667 ± 9
3	Формула, примененная для расчета предельной допустимой погрешности определения площади земельного участка (ΔP), м²	$3,5 * 0,10 * \sqrt{(667,00)} = 9$
4	Площадь земельного участка согласно сведениям государственного кадастра недвижимости (Ркад), м²	737
5	Оценка расхождения Р и Ркад ($P - P_{кад}$), м²	70
6	Предельный минимальный и максимальный размеры земельного участка (Рмин и Рмакс), м²	Рмин = 300 Рмакс = 1 200
7	Кадастровый или иной номер (обозначение) здания, сооружения, объекта незавершенного строительства, расположенного на земельном участке	—
8	Иные сведения	—

1. Сведения о характерных точках границы уточняемого земельного участка с кадастровым номером 74:42:0106004:158

Зона № 1							
Обозначение характерных точек границ	Существующие координаты, м		Уточненные координаты, м		Метод определения координат	Средняя квадратическая погрешность определения координат характерной точки (Mt), м	Формулы, примененные для расчета средней квадратической погрешности определения координат характерной точки (Mt), м
	X	Y	X	Y			
1	2	3	4	5	6	7	8
608	566 535,42	1 328 453,04	—	—	—	—	—
609	566 547,62	1 328 470,17	—	—			
610	566 536,30	1 328 479,56	—	—			
611	566 533,39	1 328 482,16	—	—			
612	566 520,18	1 328 464,75	—	—			
н731У	—	—	566 536,06	1 328 454,38	Метод спутниковых геодезических измерений (определений)	0,10	
н726У	—	—	566 548,02	1 328 471,85			
н732У	—	—	566 533,21	1 328 484,38			
н733У	—	—	566 520,17	1 328 465,79			
н731У	—	—	566 536,06	1 328 454,38			

2. Сведения о частях границ уточняемого земельного участка с кадастровым номером 74:42:0106004:158

Обозначение части границ		Горизонтальное проложение (S), м	Описание прохождения части границ	Отметка о наличии земельного спора о местоположении границ земельного участка
от т.	до т.			
1	2	3	4	5
н731У	н726У	21,17	—	—
н726У	н732У	19,40		
н732У	н733У	22,71		
н733У	н731У	19,56		

3. Общие сведения об уточняемом земельном участке с кадастровым номером 74:42:0106004:158		
№ п/п	Наименование характеристики земельного участка	Значение характеристики
1	2	3
1	Адрес земельного участка	Российская Федерация, Челябинская область, городской округ Трехгорный, город Трехгорный, территория Садоводческое некоммерческое товарищество собственников недвижимости Зеленый дол, земельный участок 158
	Местоположение земельного участка (при отсутствии присвоенного адреса)	—
	Дополнительные сведения о местоположении земельного участка	—
2	Площадь земельного участка ± величина погрешности определения площади ($P \pm \Delta P$), м²	426 ± 7
3	Формула, примененная для расчета предельной допустимой погрешности определения площади земельного участка (ΔP), м²	$3,5 \cdot 0,10 \cdot \sqrt{(426,00)} = 7$
4	Площадь земельного участка согласно сведениям государственного кадастра недвижимости ($P_{\text{кад}}$), м²	404
5	Оценка расхождения P и $P_{\text{кад}}$ ($P - P_{\text{кад}}$), м²	22
6	Предельный минимальный и максимальный размеры земельного участка ($P_{\text{мин}}$ и $P_{\text{макс}}$), м²	$P_{\text{мин}} = 300$ $P_{\text{макс}} = 1\,200$
7	Кадастровый или иной номер (обозначение) здания, сооружения, объекта незавершенного строительства, расположенного на земельном участке	74:42:0106004:780
8	Иные сведения	—

1. Сведения о характерных точках границы уточняемого земельного участка с кадастровым номером 74:42:0106004:157							
Зона № 1							
Обозначение характерных точек границ	Существующие координаты, м		Уточненные координаты, м		Метод определения координат	Средняя квадратическая погрешность определения координат характерной точки (M_t), м	Формулы, примененные для расчета средней квадратической погрешности определения координат характерной точки (M_t), м
	X	Y	X	Y			
1	2	3	4	5	6	7	8

1	2	3	4	5	6	7	8
н724У	—	—	566 547,70	1 328 445,07	Метод спутниковых геодезических измерений (определений)	0,10	—
н721У	—	—	566 560,76	1 328 460,48			
н725У	—	—	566 559,17	1 328 461,89			
н726У	—	—	566 548,02	1 328 471,85			
н727У	—	—	566 536,07	1 328 454,40			
н724У	—	—	566 547,70	1 328 445,07			
2. Сведения о частях границ уточняемого земельного участка с кадастровым номером					74:42:0106004:157		
Обозначение части границ		Горизонтальное проложение (S), м	Описание прохождения части границ		Отметка о наличии земельного спора о местоположении границ земельного участка		
от т.	до т.						
1	2	3	4		5		
н724У	н721У	20,20	—		—		
н721У	н725У	2,13					
н725У	н726У	14,95					
н726У	н727У	21,15					
н727У	н724У	14,91					
3. Общие сведения об уточняемом земельном участке с кадастровым номером					74:42:0106004:157		
№ п/п	Наименование характеристики земельного участка			Значение характеристики			
1	2			3			
1	Адрес земельного участка			Российская Федерация, Челябинская область, городской округ Трехгорный, город Трехгорный, территория Садоводческое некоммерческое товарищество собственников недвижимости Зеленый дол, земельный участок 157			
	Местоположение земельного участка (при отсутствии присвоенного адреса)			—			
	Дополнительные сведения о местоположении земельного участка			—			
2	Площадь земельного участка ± величина погрешности определения площади (Р ± ΔР), м²			330 ± 6			

1	2	3
3	Формула, примененная для расчета предельной допустимой погрешности определения площади земельного участка (ΔP), м ²	$3,5 \cdot 0,10 \cdot \sqrt{(330,00)} = 6$
4	Площадь земельного участка согласно сведениям государственного кадастра недвижимости (Ркад), м ²	351
5	Оценка расхождения Р и Ркад (Р - Ркад), м ²	21
6	Предельный минимальный и максимальный размеры земельного участка (Рмин и Рмакс), м ²	Рмин = 300 Рмакс = 1 200
7	Кадастровый или иной номер (обозначение) здания, сооружения, объекта незавершенного строительства, расположенного на земельном участке	74:42:0106004:952
8	Иные сведения	—

1. Сведения о характерных точках границы уточняемого земельного участка с кадастровым номером 74:42:0106004:156

Зона № 1

Обозначение характерных точек границ	Существующие координаты, м		Уточненные координаты, м		Метод определения координат	Средняя квадратическая погрешность определения координат характерной точки (Mt), м	Формулы, примененные для расчета средней квадратической погрешности определения координат характерной точки (Mt), м
	X	Y	X	Y			
1	2	3	4	5	6	7	8
602	566 559,13	1 328 433,34	—	—	—	—	—
603	566 571,83	1 328 448,82	—	—			
604	566 569,85	1 328 450,64	—	—			
605	566 560,28	1 328 459,26	—	—			
606	566 546,89	1 328 443,82	—	—			
н719У	—	—	566 558,96	1 328 434,94	Метод спутниковых геодезических измерений (определений)	0,10	
н717У	—	—	566 572,17	1 328 449,78			
н720У	—	—	566 570,61	1 328 451,23			
н721У	—	—	566 560,76	1 328 460,48			

1	2	3	4	5	6	7	8
н722У	—	—	566 547,68	1 328 445,08	Метод спутниковых геодезических измерений (определений)	0,10	—
н719У	—	—	566 558,96	1 328 434,94			

2. Сведения о частях границ уточняемого земельного участка с кадастровым номером
74:42:0106004:156

Обозначение части границ		Горизонтальное проложение (S), м	Описание прохождения части границ	Отметка о наличии земельного спора о местоположении границ земельного участка
от т.	до т.			
1	2	3	4	5
н719У	н717У	19,87	—	—
н717У	н720У	2,13		
н720У	н721У	13,51		
н721У	н722У	20,21		
н722У	н719У	15,17		

3. Общие сведения об уточняемом земельном участке с кадастровым номером
74:42:0106004:156

№ п/п	Наименование характеристики земельного участка	Значение характеристики
1	2	3
1	Адрес земельного участка	Российская Федерация, Челябинская область, городской округ Трехгорный, город Трехгорный, территория Садоводческое некоммерческое товарищество собственников недвижимости Зеленый дол, земельный участок 156
	Местоположение земельного участка (при отсутствии присвоенного адреса)	—
	Дополнительные сведения о местоположении земельного участка	—
2	Площадь земельного участка ± величина погрешности определения площади (Р ± ΔР), м²	308 ± 6
3	Формула, примененная для расчета предельной допустимой погрешности определения площади земельного участка (ΔР), м²	3,5*0,10*√(308,00) = 6
4	Площадь земельного участка согласно сведениям государственного кадастра недвижимости (Ркад), м²	432
5	Оценка расхождения Р и Ркад (Р - Ркад), м²	124
6	Предельный минимальный и максимальный размеры земельного участка (Рмин и Рмакс), м²	Рмин = 300 Рмакс = 1 200

1	2	3
7	Кадастровый или иной номер (обозначение) здания, сооружения, объекта незавершенного строительства, расположенного на земельном участке	—
8	Иные сведения	—

1. Сведения о характерных точках границы уточняемого земельного участка с кадастровым номером 74:42:0106004:155

Зона № 1							
Обозначение характерных точек границ	Существующие координаты, м		Уточненные координаты, м		Метод определения координат	Средняя квадратическая погрешность определения координат характерной точки (Mt), м	Формулы, примененные для расчета средней квадратической погрешности определения координат характерной точки (Mt), м
	X	Y	X	Y			
1	2	3	4	5	6	7	8
595	566 570,80	1 328 426,33	—	—	—	—	—
594	566 583,88	1 328 440,16	—	—			
599	566 582,37	1 328 441,38	—	—			
600	566 572,27	1 328 449,59	—	—			
601	566 559,44	1 328 435,49	—	—			
н714У	—	—	566 571,19	1 328 424,86	Метод спутниковых геодезических измерений (определений)	0,10	
н713У	—	—	566 583,96	1 328 440,10			
н716У	—	—	566 582,32	1 328 441,45			
н717У	—	—	566 572,17	1 328 449,78			
н718У	—	—	566 558,95	1 328 434,94			
н714У	—	—	566 571,19	1 328 424,86			

2. Сведения о частях границ уточняемого земельного участка с кадастровым номером 74:42:0106004:155

Обозначение части границ		Горизонтальное проложение (S), м	Описание прохождения части границ	Отметка о наличии земельного спора о местоположении границ земельного участка
от т.	до т.			

1	2	3	4	5
н714У	н713У	19,88	—	—
н713У	н716У	2,12		
н716У	н717У	13,13		
н717У	н718У	19,87		
н718У	н714У	15,86		

3. Общие сведения об уточняемом земельном участке с кадастровым номером 74:42:0106004:155

№ п/п	Наименование характеристики земельного участка	Значение характеристики
1	2	3
1	Адрес земельного участка	Российская Федерация, Челябинская область, городской округ Трехгорный, город Трехгорный, территория Садоводческое некоммерческое товарищество собственников недвижимости Зеленый дол, земельный участок 155
	Местоположение земельного участка (при отсутствии присвоенного адреса)	—
	Дополнительные сведения о местоположении земельного участка	—
2	Площадь земельного участка ± величина погрешности определения площади ($P \pm \Delta P$), м²	309 ± 6
3	Формула, примененная для расчета предельной допустимой погрешности определения площади земельного участка (ΔP), м²	$3,5 * 0,10 * \sqrt{(309,00)} = 6$
4	Площадь земельного участка согласно сведениям государственного кадастра недвижимости ($P_{\text{кад}}$), м²	281
5	Оценка расхождения P и $P_{\text{кад}}$ ($P - P_{\text{кад}}$), м²	28
6	Предельный минимальный и максимальный размеры земельного участка ($P_{\text{мин}}$ и $P_{\text{макс}}$), м²	$P_{\text{мин}} = 300$ $P_{\text{макс}} = 1\ 200$
7	Кадастровый или иной номер (обозначение) здания, сооружения, объекта незавершенного строительства, расположенного на земельном участке	—
8	Иные сведения	—

1. Сведения о характерных точках границы уточняемого земельного участка с кадастровым номером 74:42:0106004:154

Зона № 1							
Обозначение характерных точек границ	Существующие координаты, м		Уточненные координаты, м		Метод определения координат	Средняя квадратическая погрешность определения координат характерной точки (Mt), м	Формулы, примененные для расчета средней квадратической погрешности определения координат характерной точки (Mt), м
	X	Y	X	Y			
1	2	3	4	5	6	7	8
592	566 581,44	1 328 417,40	—	—	—	—	—
593	566 593,47	1 328 431,84	—	—			
594	566 583,88	1 328 440,16	—	—			
595	566 570,80	1 328 426,33	—	—			
н710У	—	—	566 581,35	1 328 416,24	Метод спутниковых геодезических измерений (определений)	0,10	
н707У	—	—	566 593,40	1 328 431,85			
н713У	—	—	566 583,96	1 328 440,10			
н714У	—	—	566 571,19	1 328 424,86			
н710У	—	—	566 581,35	1 328 416,24			

2. Сведения о частях границ уточняемого земельного участка с кадастровым номером 74:42:0106004:154

Обозначение части границ		Горизонтальное проложение (S), м	Описание прохождения части границ	Отметка о наличии земельного спора о местоположении границ земельного участка
от т.	до т.			
1	2	3	4	5
н710У	н707У	19,72	—	—
н707У	н713У	12,54		
н713У	н714У	19,88		
н714У	н710У	13,32		

3. Общие сведения об уточняемом земельном участке с кадастровым номером 74:42:0106004:154

№ п/п	Наименование характеристики земельного участка	Значение характеристики
-------	--	-------------------------

1	2	3
1	Адрес земельного участка	Российская Федерация, Челябинская область, городской округ Трехгорный, город Трехгорный, территория Садоводческое некоммерческое товарищество собственников недвижимости Зеленый дол, земельный участок 154
	Местоположение земельного участка (при отсутствии присвоенного адреса)	—
	Дополнительные сведения о местоположении земельного участка	—
2	Площадь земельного участка ± величина погрешности определения площади ($P \pm \Delta P$), м²	256 ± 6
3	Формула, примененная для расчета предельной допустимой погрешности определения площади земельного участка (ΔP), м²	$3,5 * 0,10 * \sqrt{(256,00)} = 6$
4	Площадь земельного участка согласно сведениям государственного кадастра недвижимости ($P_{\text{кад}}$), м²	251
5	Оценка расхождения P и $P_{\text{кад}}$ ($P - P_{\text{кад}}$), м²	5
6	Предельный минимальный и максимальный размеры земельного участка ($P_{\text{мин}}$ и $P_{\text{макс}}$), м²	$P_{\text{мин}} = 300$ $P_{\text{макс}} = 1\,200$
7	Кадастровый или иной номер (обозначение) здания, сооружения, объекта незавершенного строительства, расположенного на земельном участке	74:42:0106004:936
8	Иные сведения	—

1. Сведения о характерных точках границы уточняемого земельного участка с кадастровым номером 74:42:0106004:153

Зона № <u>1</u>							
Обозначение характерных точек границ	Существующие координаты, м		Уточненные координаты, м		Метод определения координат	Средняя квадратическая погрешность определения координат характерной точки (M_t), м	Формулы, примененные для расчета средней квадратической погрешности определения координат характерной точки (M_t), м
	X	Y	X	Y			
1	2	3	4	5	6	7	8
580	566 605,98	1 328 418,79	—	—	—	—	—
586	566 592,76	1 328 431,01	—	—			
587	566 588,10	1 328 424,96	—	—			
588	566 581,26	1 328 414,95	—	—			

1	2	3	4	5	6	7	8
589	566 593,09	1 328 404,70	—	—	—	—	—
590	566 595,87	1 328 403,48	—	—			
591	566 599,42	1 328 409,80	—	—			
н708У	—	—	566 596,62	1 328 404,90	Метод спутниковых геодезических измерений (определений)	0,10	
н709У	—	—	566 600,03	1 328 410,78			
н700У	—	—	566 606,47	1 328 419,48			
н707У	—	—	566 593,40	1 328 431,85			
н710У	—	—	566 581,35	1 328 416,24			
н711У	—	—	566 592,43	1 328 406,23			
н712У	—	—	566 594,24	1 328 405,35			
н708У	—	—	566 596,62	1 328 404,90			

2. Сведения о частях границ уточняемого земельного участка с кадастровым номером

74:42:0106004:153

Обозначение части границ		Горизонтальное проложение (S), м	Описание прохождения части границ	Отметка о наличии земельного спора о местоположении границ земельного участка
от т.	до т.			
1	2	3	4	5
н708У	н709У	6,80	—	—
н709У	н700У	10,82		
н700У	н707У	18,00		
н707У	н710У	19,72		
н710У	н711У	14,93		
н711У	н712У	2,01		
н712У	н708У	2,42		

3. Общие сведения об уточняемом земельном участке с кадастровым номером

74:42:0106004:153

№ п/п	Наименование характеристики земельного участка	Значение характеристики
1	2	3

1	2	3
1	Адрес земельного участка	Российская Федерация, Челябинская область, городской округ Трехгорный, город Трехгорный, территория Садоводческое некоммерческое товарищество собственников недвижимости Зеленый дол, земельный участок 153
	Местоположение земельного участка (при отсутствии присвоенного адреса)	—
	Дополнительные сведения о местоположении земельного участка	—
2	Площадь земельного участка ± величина погрешности определения площади ($P \pm \Delta P$), м²	354 ± 7
3	Формула, примененная для расчета предельной допустимой погрешности определения площади земельного участка (ΔP), м²	$3,5 * 0,10 * \sqrt{(354,00)} = 7$
4	Площадь земельного участка согласно сведениям государственного кадастра недвижимости ($P_{\text{кад}}$), м²	351
5	Оценка расхождения P и $P_{\text{кад}}$ ($P - P_{\text{кад}}$), м²	3
6	Предельный минимальный и максимальный размеры земельного участка ($P_{\text{мин}}$ и $P_{\text{макс}}$), м²	$P_{\text{мин}} = 300$ $P_{\text{макс}} = 1\,200$
7	Кадастровый или иной номер (обозначение) здания, сооружения, объекта незавершенного строительства, расположенного на земельном участке	74:42:0106004:840
8	Иные сведения	—

1. Сведения о характерных точках границы уточняемого земельного участка с кадастровым номером 74:42:0106004:152							
Зона №		1					
Обозначение характерных точек границ	Существующие координаты, м		Уточненные координаты, м		Метод определения координат	Средняя квадратическая погрешность определения координат характерной точки (Mt), м	Формулы, примененные для расчета средней квадратической погрешности определения координат характерной точки (Mt), м
	X	Y	X	Y			
1	2	3	4	5	6	7	8
580	566 605,98	1 328 418,79	—	—	—	—	—
581	566 616,40	1 328 430,54	—	—			
582	566 617,29	1 328 432,41	—	—			
583	566 616,83	1 328 434,89	—	—			

1	2	3	4	5	6	7	8
584	566 615,27	1 328 437,29	—	—	—	—	—
585	566 604,72	1 328 445,88	—	—			
586	566 592,76	1 328 431,01	—	—			
н700У	—	—	566 606,47	1 328 419,48	Метод спутниковых геодезических измерений (определений)	0,10	
н701У	—	—	566 617,60	1 328 432,15			
н702У	—	—	566 611,65	1 328 438,17			
н703У	—	—	566 612,72	1 328 439,41			
н704У	—	—	566 611,51	1 328 441,37			
н705У	—	—	566 605,15	1 328 446,97			
н706У	—	—	566 595,83	1 328 435,08			
н707У	—	—	566 593,40	1 328 431,85			
н700У	—	—	566 606,47	1 328 419,48			

2. Сведения о частях границ уточняемого земельного участка с кадастровым номером
74:42:0106004:152

Обозначение части границ		Горизонтальное проложение (S), м	Описание прохождения части границ	Отметка о наличии земельного спора о местоположении границ земельного участка
от т.	до т.			
1	2	3	4	5
н700У	н701У	16,86	—	—
н701У	н702У	8,46		
н702У	н703У	1,64		
н703У	н704У	2,30		
н704У	н705У	8,47		
н705У	н706У	15,11		
н706У	н707У	4,04		
н707У	н700У	18,00		

3. Общие сведения об уточняемом земельном участке с кадастровым номером 74:42:0106004:152

№ п/п	Наименование характеристики земельного участка	Значение характеристики
1	2	3
1	Адрес земельного участка	Российская Федерация, Челябинская область, городской округ Трехгорный, город Трехгорный, территория Садоводческое некоммерческое товарищество собственников недвижимости Зеленый дол, земельный участок 152
	Местоположение земельного участка (при отсутствии присвоенного адреса)	—
	Дополнительные сведения о местоположении земельного участка	—
2	Площадь земельного участка ± величина погрешности определения площади ($P \pm \Delta P$), м²	338 ± 6
3	Формула, примененная для расчета предельной допустимой погрешности определения площади земельного участка (ΔP), м²	$3,5 * 0,10 * \sqrt{(338,00)} = 6$
4	Площадь земельного участка согласно сведениям государственного кадастра недвижимости ($P_{\text{кад}}$), м²	356
5	Оценка расхождения P и $P_{\text{кад}}$ ($P - P_{\text{кад}}$), м²	18
6	Предельный минимальный и максимальный размеры земельного участка ($P_{\text{мин}}$ и $P_{\text{макс}}$), м²	$P_{\text{мин}} = 300$ $P_{\text{макс}} = 1\,200$
7	Кадастровый или иной номер (обозначение) здания, сооружения, объекта незавершенного строительства, расположенного на земельном участке	74:42:0106004:896
8	Иные сведения	—

1. Сведения о характерных точках границы уточняемого земельного участка с кадастровым номером 74:42:0106004:151

Зона № 1							
Обозначение характерных точек границ	Существующие координаты, м		Уточненные координаты, м		Метод определения координат	Средняя квадратическая погрешность определения координат характерной точки (M_t), м	Формулы, примененные для расчета средней квадратической погрешности определения координат характерной точки (M_t), м
	X	Y	X	Y			
1	2	3	4	5	6	7	8
596	566 593,82	1 328 455,60	—	—	—	—	—

1	2	3	4	5	6	7	8	
597	566 581,80	1 328 440,67	—	—	—	—	—	
598	566 583,31	1 328 439,57	—	—				
586	566 592,76	1 328 431,01	—	—				
585	566 604,72	1 328 445,88	—	—				
н705У	—	—	566 605,15	1 328 446,97	Метод спутниковых геодезических измерений (определений)	0,10		
н715У	—	—	566 594,22	1 328 456,55				
н716У	—	—	566 582,32	1 328 441,45				
н713У	—	—	566 583,96	1 328 440,10				
н707У	—	—	566 593,40	1 328 431,85				
н705У	—	—	566 605,15	1 328 446,97				

2. Сведения о частях границ уточняемого земельного участка с кадастровым номером
74:42:0106004:151

Обозначение части границ		Горизонтальное проложение (S), м	Описание прохождения части границ	Отметка о наличии земельного спора о местоположении границ земельного участка
от т.	до т.			
1	2	3	4	5
н705У	н715У	14,53	—	—
н715У	н716У	19,23		
н716У	н713У	2,12		
н713У	н707У	12,54		
н707У	н705У	19,15		

3. Общие сведения об уточняемом земельном участке с кадастровым номером
74:42:0106004:151

№ п/п	Наименование характеристики земельного участка	Значение характеристики
1	2	3

1	2	3
1	Адрес земельного участка	Российская Федерация, Челябинская область, городской округ Трехгорный, город Трехгорный, территория Садоводческое некоммерческое товарищество собственников недвижимости Зеленый дол, земельный участок 151
	Местоположение земельного участка (при отсутствии присвоенного адреса)	—
	Дополнительные сведения о местоположении земельного участка	—
2	Площадь земельного участка ± величина погрешности определения площади ($P \pm \Delta P$), м²	279 ± 6
3	Формула, примененная для расчета предельной допустимой погрешности определения площади земельного участка (ΔP), м²	$3,5 \cdot 0,10 \cdot \sqrt{(279,00)} = 6$
4	Площадь земельного участка согласно сведениям государственного кадастра недвижимости ($P_{\text{кад}}$), м²	278
5	Оценка расхождения P и $P_{\text{кад}}$ ($P - P_{\text{кад}}$), м²	1
6	Предельный минимальный и максимальный размеры земельного участка ($P_{\text{мин}}$ и $P_{\text{макс}}$), м²	$P_{\text{мин}} = 300$ $P_{\text{макс}} = 1\,200$
7	Кадастровый или иной номер (обозначение) здания, сооружения, объекта незавершенного строительства, расположенного на земельном участке	—
8	Иные сведения	—

1. Сведения о характерных точках границы уточняемого земельного участка с кадастровым номером 74:42:0106004:150							
Зона №		1					
Обозначение характерных точек границ	Существующие координаты, м		Уточненные координаты, м		Метод определения координат	Средняя квадратическая погрешность определения координат характерной точки (Mt), м	Формулы, примененные для расчета средней квадратической погрешности определения координат характерной точки (Mt), м
	X	Y	X	Y			
1	2	3	4	5	6	7	8
597	566 581,80	1 328 440,67	—	—	—	—	—
596	566 593,82	1 328 455,60	—	—			
607	566 582,51	1 328 465,82	—	—			
604	566 569,85	1 328 450,64	—	—			

1	2	3	4	5	6	7	8
603	566 571,83	1 328 448,82	—	—	—	—	—
н715У	—	—	566 594,22	1 328 456,55	Метод спутниковых геодезических измерений (определений)	0,10	
н723У	—	—	566 583,18	1 328 466,84			
н720У	—	—	566 570,61	1 328 451,23			
н717У	—	—	566 572,17	1 328 449,78			
н716У	—	—	566 582,32	1 328 441,45			
н715У	—	—	566 594,22	1 328 456,55			

2. Сведения о частях границ уточняемого земельного участка с кадастровым номером
74:42:0106004:150

Обозначение части границ		Горизонтальное проложение (S), м	Описание прохождения части границ	Отметка о наличии земельного спора о местоположении границ земельного участка
от т.	до т.			
1	2	3	4	5
н715У	н723У	15,09	—	—
н723У	н720У	20,04		
н720У	н717У	2,13		
н717У	н716У	13,13		
н716У	н715У	19,23		

3. Общие сведения об уточняемом земельном участке с кадастровым номером
74:42:0106004:150

№ п/п	Наименование характеристики земельного участка	Значение характеристики
1	2	3
1	Адрес земельного участка	Российская Федерация, Челябинская область, городской округ Трехгорный, город Трехгорный, территория Садоводческое некоммерческое товарищество собственников недвижимости Зеленый дол, земельный участок 150
	Местоположение земельного участка (при отсутствии присвоенного адреса)	—
	Дополнительные сведения о местоположении земельного участка	—
2	Площадь земельного участка ± величина погрешности определения площади (Р ± ΔР), м²	298 ± 6

1	2	3
3	Формула, примененная для расчета предельной допустимой погрешности определения площади земельного участка (ΔP), м ²	$3,5 \cdot 0,10 \cdot \sqrt{(298,00)} = 6$
4	Площадь земельного участка согласно сведениям государственного кадастра недвижимости (Ркад), м ²	301
5	Оценка расхождения Р и Ркад (Р - Ркад), м ²	3
6	Предельный минимальный и максимальный размеры земельного участка (Рмин и Рмакс), м ²	Рмин = 300 Рмакс = 1 200
7	Кадастровый или иной номер (обозначение) здания, сооружения, объекта незавершенного строительства, расположенного на земельном участке	74:42:0106004:848
8	Иные сведения	—

1. Сведения о характерных точках границы уточняемого земельного участка с кадастровым номером 74:42:0106004:15

Зона № 1							
Обозначение характерных точек границ	Существующие координаты, м		Уточненные координаты, м		Метод определения координат	Средняя квадратическая погрешность определения координат характерной точки (Mt), м	Формулы, примененные для расчета средней квадратической погрешности определения координат характерной точки (Mt), м
	X	Y	X	Y			
1	2	3	4	5	6	7	8
53	566 760,17	1 328 323,32	—	—	—	—	—
54	566 764,15	1 328 328,31	—	—			
55	566 760,13	1 328 334,42	—	—			
56	566 759,36	1 328 338,20	—	—			
57	566 753,29	1 328 344,26	—	—			
58	566 740,57	1 328 353,31	—	—			
59	566 739,41	1 328 356,03	—	—			
60	566 739,96	1 328 357,18	—	—			
61	566 734,44	1 328 362,03	—	—			
62	566 727,10	1 328 351,72	—	—			
63	566 723,31	1 328 345,87	—	—			
64	566 750,51	1 328 330,78	—	—			

1	2	3	4	5	6	7	8
н88У	—	—	566 765,00	1 328 327,13	Метод спутниковых геодезических измерений (определений)	0,10	—
н89У	—	—	566 757,10	1 328 340,66			
н90У	—	—	566 756,44	1 328 341,00			
н91У	—	—	566 755,50	1 328 341,80			
н92У	—	—	566 754,77	1 328 343,00			
н93У	—	—	566 751,58	1 328 345,78			
н94У	—	—	566 743,17	1 328 351,37			
н95У	—	—	566 739,97	1 328 353,91			
н96У	—	—	566 739,22	1 328 355,82			
н97У	—	—	566 739,15	1 328 357,11			
н98У	—	—	566 738,83	1 328 357,91			
н99У	—	—	566 738,35	1 328 358,60			
н100У	—	—	566 734,48	1 328 362,06			
н86У	—	—	566 725,06	1 328 348,40			
н101У	—	—	566 753,74	1 328 328,37			
н84У	—	—	566 761,48	1 328 323,00			
н88У	—	—	566 765,00	1 328 327,13			

2. Сведения о частях границ уточняемого земельного участка с кадастровым номером

74:42:0106004:15

Обозначение части границ		Горизонтальное проложение (S), м	Описание прохождения части границ	Отметка о наличии земельного спора о местоположении границ земельного участка
от т.	до т.			
1	2	3	4	5
н88У	н89У	15,67	—	—
н89У	н90У	0,74		
н90У	н91У	1,23		
н91У	н92У	1,40		
н92У	н93У	4,23		
н93У	н94У	10,10		
н94У	н95У	4,09		
н95У	н96У	2,05		
н96У	н97У	1,29		
н97У	н98У	0,86		
н98У	н99У	0,84		
н99У	н100У	5,19		
н100У	н86У	16,59		
н86У	н101У	34,98		
н101У	н84У	9,42		
н84У	н88У	5,43		

3. Общие сведения об уточняемом земельном участке с кадастровым номером

74:42:0106004:15

№ п/п	Наименование характеристики земельного участка	Значение характеристики
1	2	3
1	Адрес земельного участка	Российская Федерация, Челябинская область, городской округ Трехгорный, город Трехгорный, территория Садоводческое некоммерческое товарищество собственников недвижимости Зеленый дол, земельный участок 15
	Местоположение земельного участка (при отсутствии присвоенного адреса)	—
	Дополнительные сведения о местоположении земельного участка	—
2	Площадь земельного участка ± величина погрешности определения площади (Р ± ΔР), м²	540 ± 8
3	Формула, примененная для расчета предельной допустимой погрешности определения площади земельного участка (ΔР), м²	$3,5*0,10*\sqrt{(540,00)} = 8$

1	2	3
4	Площадь земельного участка согласно сведениям государственного кадастра недвижимости (Ркад), м²	582
5	Оценка расхождения Р и Ркад (Р - Ркад), м²	42
6	Предельный минимальный и максимальный размеры земельного участка (Рмин и Рмакс), м²	Рмин = 300 Рмакс = 1 200
7	Кадастровый или иной номер (обозначение) здания, сооружения, объекта незавершенного строительства, расположенного на земельном участке	74:42:0106004:717
8	Иные сведения	—

1. Сведения о характерных точках границы уточняемого земельного участка с кадастровым номером 74:42:0106004:149

Зона № 1

Обозначение характерных точек границ	Существующие координаты, м		Уточненные координаты, м		Метод определения координат	Средняя квадратическая погрешность определения координат характерной точки (Mt), м	Формулы, примененные для расчета средней квадратической погрешности определения координат характерной точки (Mt), м
	X	Y	X	Y			
1	2	3	4	5	6	7	8
н723У	—	—	566 583,18	1 328 466,84	Метод спутниковых геодезических измерений (определений)	0,10	—
н728У	—	—	566 571,83	1 328 477,27			
н729У	—	—	566 566,95	1 328 471,22			
н725У	—	—	566 559,17	1 328 461,89			
н721У	—	—	566 560,76	1 328 460,48			
н730У	—	—	566 570,62	1 328 451,25			
н723У	—	—	566 583,18	1 328 466,84			

2. Сведения о частях границ уточняемого земельного участка с кадастровым номером					74:42:0106004:149				
Обозначение части границ		Горизонтальное проложение (S), м	Описание прохождения части границ	Отметка о наличии земельного спора о местоположении границ земельного участка					
от т.	до т.								
1	2	3	4	5					
н723У	н728У	15,41	—	—					
н728У	н729У	7,77							
н729У	н725У	12,15							
н725У	н721У	2,13							
н721У	н730У	13,51							
н730У	н723У	20,02							
3. Общие сведения об уточняемом земельном участке с кадастровым номером					74:42:0106004:149				
№ п/п	Наименование характеристики земельного участка			Значение характеристики					
1	2			3					
1	Адрес земельного участка			Российская Федерация, Челябинская область, городской округ Трехгорный, город Трехгорный, территория Садоводческое некоммерческое товарищество собственников недвижимости Зеленый дол, земельный участок 149					
	Местоположение земельного участка (при отсутствии присвоенного адреса)			—					
	Дополнительные сведения о местоположении земельного участка			—					
2	Площадь земельного участка ± величина погрешности определения площади (Р ± ΔР), м²			308 ± 6					
3	Формула, примененная для расчета предельной допустимой погрешности определения площади земельного участка (ΔР), м²			3,5*0,10*√(308,00) = 6					
4	Площадь земельного участка согласно сведениям государственного кадастра недвижимости (Ркад), м²			296					
5	Оценка расхождения Р и Ркад (Р - Ркад), м²			12					
6	Предельный минимальный и максимальный размеры земельного участка (Рмин и Рмакс), м²			Рмин = 300 Рмакс = 1 200					
7	Кадастровый или иной номер (обозначение) здания, сооружения, объекта незавершенного строительства, расположенного на земельном участке			74:42:0106004:816					
8	Иные сведения			—					

1. Сведения о характерных точках границы уточняемого земельного участка с кадастровым номером 74:42:0106004:146

Зона № 1							
Обозначение характерных точек границ	Существующие координаты, м		Уточненные координаты, м		Метод определения координат	Средняя квадратическая погрешность определения координат характерной точки (Mt), м	Формулы, примененные для расчета средней квадратической погрешности определения координат характерной точки (Mt), м
	X	Y	X	Y			
1	2	3	4	5	6	7	8
613	566 548,43	1 328 494,64	—	—	—	—	—
614	566 536,55	1 328 504,77	—	—			
615	566 525,11	1 328 489,57	—	—			
616	566 536,31	1 328 479,56	—	—			
н734У	—	—	566 548,96	1 328 496,05	Метод спутниковых геодезических измерений (определений)	0,10	
н735У	—	—	566 537,16	1 328 506,26			
н736У	—	—	566 525,47	1 328 490,79			
н737У	—	—	566 533,24	1 328 484,35			
н738У	—	—	566 536,99	1 328 481,20			
н734У	—	—	566 548,96	1 328 496,05			

2. Сведения о частях границ уточняемого земельного участка с кадастровым номером 74:42:0106004:146

Обозначение части границ		Горизонтальное проложение (S), м	Описание прохождения части границ	Отметка о наличии земельного спора о местоположении границ земельного участка
от т.	до т.			
1	2	3	4	5
н734У	н735У	15,60	—	—
н735У	н736У	19,39		
н736У	н737У	10,09		
н737У	н738У	4,90		
н738У	н734У	19,07		

3. Общие сведения об уточняемом земельном участке с кадастровым номером 74:42:0106004:146

№ п/п	Наименование характеристики земельного участка	Значение характеристики
1	2	3
1	Адрес земельного участка	Российская Федерация, Челябинская область, городской округ Трехгорный, город Трехгорный, территория Садоводческое некоммерческое товарищество собственников недвижимости Зеленый дол, земельный участок 146
	Местоположение земельного участка (при отсутствии присвоенного адреса)	—
	Дополнительные сведения о местоположении земельного участка	—
2	Площадь земельного участка ± величина погрешности определения площади ($P \pm \Delta P$), м²	294 ± 6
3	Формула, примененная для расчета предельной допустимой погрешности определения площади земельного участка (ΔP), м²	$3,5 \cdot 0,10 \cdot \sqrt{(294,00)} = 6$
4	Площадь земельного участка согласно сведениям государственного кадастра недвижимости ($P_{\text{кад}}$), м²	294
5	Оценка расхождения P и $P_{\text{кад}}$ ($P - P_{\text{кад}}$), м²	0
6	Предельный минимальный и максимальный размеры земельного участка ($P_{\text{мин}}$ и $P_{\text{макс}}$), м²	$P_{\text{мин}} = 300$ $P_{\text{макс}} = 1\,200$
7	Кадастровый или иной номер (обозначение) здания, сооружения, объекта незавершенного строительства, расположенного на земельном участке	74:42:0106004:818
8	Иные сведения	—

1. Сведения о характерных точках границы уточняемого земельного участка с кадастровым номером 74:42:0106004:145

Зона № 1							
Обозначение характерных точек границ	Существующие координаты, м		Уточненные координаты, м		Метод определения координат	Средняя квадратическая погрешность определения координат характерной точки (M_t), м	Формулы, примененные для расчета средней квадратической погрешности определения координат характерной точки (M_t), м
	X	Y	X	Y			
1	2	3	4	5	6	7	8
617	566 522,27	1 328 516,93	—	—	—	—	—

1	2	3	4	5	6	7	8	
618	566 509,20	1 328 502,88	—	—	—	—	—	
619	566 509,58	1 328 501,34	—	—				
620	566 511,93	1 328 500,68	—	—				
615	566 525,11	1 328 489,57	—	—				
614	566 536,55	1 328 504,77	—	—				
н751У	—	—	566 509,38	1 328 503,30	Метод спутниковых геодезических измерений (определений)	0,10		—
н752У	—	—	566 509,89	1 328 502,08				
н741У	—	—	566 512,28	1 328 502,02				
н753У	—	—	566 525,44	1 328 490,80				
н735У	—	—	566 537,16	1 328 506,26				
н754У	—	—	566 522,59	1 328 518,33				
н751У	—	—	566 509,38	1 328 503,30				

2. Сведения о частях границ уточняемого земельного участка с кадастровым номером
74:42:0106004:145

Обозначение части границ		Горизонтальное проложение (S), м	Описание прохождения части границ	Отметка о наличии земельного спора о местоположении границ земельного участка
от т.	до т.			
1	2	3	4	5
н751У	н752У	1,32	—	—
н752У	н741У	2,39		
н741У	н753У	17,29		
н753У	н735У	19,40		
н735У	н754У	18,92		
н754У	н751У	20,01		

3. Общие сведения об уточняемом земельном участке с кадастровым номером
74:42:0106004:145

№ п/п	Наименование характеристики земельного участка	Значение характеристики
1	2	3

1	2	3
1	Адрес земельного участка	Российская Федерация, Челябинская область, городской округ Трехгорный, город Трехгорный, территория Садоводческое некоммерческое товарищество собственников недвижимости Зеленый дол, земельный участок 145
	Местоположение земельного участка (при отсутствии присвоенного адреса)	—
	Дополнительные сведения о местоположении земельного участка	—
2	Площадь земельного участка ± величина погрешности определения площади ($P \pm \Delta P$), м²	380 ± 7
3	Формула, примененная для расчета предельной допустимой погрешности определения площади земельного участка (ΔP), м²	$3,5 * 0,10 * \sqrt{(380,00)} = 7$
4	Площадь земельного участка согласно сведениям государственного кадастра недвижимости ($P_{\text{кад}}$), м²	378
5	Оценка расхождения P и $P_{\text{кад}}$ ($P - P_{\text{кад}}$), м²	2
6	Предельный минимальный и максимальный размеры земельного участка ($P_{\text{мин}}$ и $P_{\text{макс}}$), м²	$P_{\text{мин}} = 300$ $P_{\text{макс}} = 1\,200$
7	Кадастровый или иной номер (обозначение) здания, сооружения, объекта незавершенного строительства, расположенного на земельном участке	74:42:0106004:922
8	Иные сведения	—

1. Сведения о характерных точках границы уточняемого земельного участка с кадастровым номером

74:42:0106004:144

Зона № 1							
Обозначение характерных точек границ	Существующие координаты, м		Уточненные координаты, м		Метод определения координат	Средняя квадратическая погрешность определения координат характерной точки (Mt), м	Формулы, примененные для расчета средней квадратической погрешности определения координат характерной точки (Mt), м
	X	Y	X	Y			
1	2	3	4	5	6	7	8
621	566 503,23	1 328 496,71	—	—	—	—	—
619	566 509,58	1 328 501,34	—	—			
618	566 509,20	1 328 502,88	—	—			
617	566 522,27	1 328 516,93	—	—			

1	2	3	4	5	6	7	8
622	566 499,98	1 328 536,07	—	—	—	—	—
623	566 492,22	1 328 526,56	—	—			
624	566 492,27	1 328 521,06	—	—			
625	566 500,60	1 328 502,77	—	—			
626	566 500,79	1 328 500,73	—	—			
н755У	—	—	566 509,33	1 328 503,33	Метод спутниковых геодезических измерений (определений)	0,10	
н756У	—	—	566 522,59	1 328 518,32			
н757У	—	—	566 503,11	1 328 534,94			
н758У	—	—	566 500,91	1 328 537,31			
н759У	—	—	566 493,32	1 328 531,98			
н760У	—	—	566 495,32	1 328 517,42			
н761У	—	—	566 503,47	1 328 498,99			
н762У	—	—	566 509,87	1 328 502,06			
н755У	—	—	566 509,33	1 328 503,33			

2. Сведения о частях границ уточняемого земельного участка с кадастровым номером

74:42:0106004:144

Обозначение части границ		Горизонтальное проложение (S), м	Описание прохождения части границ	Отметка о наличии земельного спора о местоположении границ земельного участка
от т.	до т.			
1	2	3	4	5
н755У	н756У	20,01	—	—
н756У	н757У	25,61		
н757У	н758У	3,23		
н758У	н759У	9,27		
н759У	н760У	14,70		
н760У	н761У	20,15		
н761У	н762У	7,10		

1	2	3	4	5	6	7	8	
574	566 524,22	1 328 544,01	—	—	—	—	—	
578	566 516,01	1 328 544,41	—	—				
579	566 505,64	1 328 535,50	—	—				
577	566 529,40	1 328 515,56	—	—				
576	566 536,64	1 328 526,83	—	—				
575	566 540,18	1 328 529,94	—	—				
н692У	—	—	566 532,66	1 328 519,45	Метод спутниковых геодезических измерений (определений)	0,10		—
н694У	—	—	566 535,15	1 328 523,14				
н690У	—	—	566 536,43	1 328 522,41				
н688У	—	—	566 542,03	1 328 531,05				
н695У	—	—	566 517,73	1 328 547,91				
н696У	—	—	566 516,94	1 328 547,06				
н697У	—	—	566 505,41	1 328 536,89				
н698У	—	—	566 523,79	1 328 522,10				
н699У	—	—	566 525,10	1 328 523,74				
н692У	—	—	566 532,66	1 328 519,45				

2. Сведения о частях границ уточняемого земельного участка с кадастровым номером
74:42:0106004:143

Обозначение части границ		Горизонтальное проложение (S), м	Описание прохождения части границ	Отметка о наличии земельного спора о местоположении границ земельного участка
от т.	до т.			
1	2	3	4	5
н692У	н694У	4,45	—	—
н694У	н690У	1,47		
н690У	н688У	10,30		
н688У	н695У	29,58		

1	2	3	4	5
н695У	н696У	1,16	—	—
н696У	н697У	15,37		
н697У	н698У	23,59		
н698У	н699У	2,10		
н699У	н692У	8,69		

3. Общие сведения об уточняемом земельном участке с кадастровым номером 74:42:0106004:143

№ п/п	Наименование характеристики земельного участка	Значение характеристики
1	2	3
1	Адрес земельного участка	Российская Федерация, Челябинская область, городской округ Трехгорный, город Трехгорный, территория Садоводческое некоммерческое товарищество собственников недвижимости Зеленый дол, земельный участок 143
	Местоположение земельного участка (при отсутствии присвоенного адреса)	—
	Дополнительные сведения о местоположении земельного участка	—
2	Площадь земельного участка \pm величина погрешности определения площади ($P \pm \Delta P$), м ²	514 ± 8
3	Формула, примененная для расчета предельной допустимой погрешности определения площади земельного участка (ΔP), м ²	$3,5 * 0,10 * \sqrt{(514,00)} = 8$
4	Площадь земельного участка согласно сведениям государственного кадастра недвижимости ($P_{\text{кад}}$), м ²	507
5	Оценка расхождения P и $P_{\text{кад}}$ ($P - P_{\text{кад}}$), м ²	7
6	Предельный минимальный и максимальный размеры земельного участка ($P_{\text{мин}}$ и $P_{\text{макс}}$), м ²	$P_{\text{мин}} = 300$ $P_{\text{макс}} = 1\,200$
7	Кадастровый или иной номер (обозначение) здания, сооружения, объекта незавершенного строительства, расположенного на земельном участке	—
8	Иные сведения	—

1. Сведения о характерных точках границы уточняемого земельного участка с кадастровым номером						74:42:0106004:142	
Зона №		1					
Обозначение характерных точек границ	Существующие координаты, м		Уточненные координаты, м		Метод определения координат	Средняя квадратическая погрешность определения координат характерной точки (Mt), м	Формулы, примененные для расчета средней квадратической погрешности определения координат характерной точки (Mt), м
	X	Y	X	Y			
1	2	3	4	5	6	7	8
565	566 550,66	1 328 497,94	—	—	—	—	—
564	566 555,56	1 328 503,49	—	—			
563	566 562,72	1 328 512,25	—	—			
570	566 552,62	1 328 521,53	—	—			
575	566 540,18	1 328 529,94	—	—			
576	566 536,64	1 328 526,83	—	—			
577	566 529,40	1 328 515,56	—	—			
н689У	—	—	566 551,68	1 328 498,93	Метод спутниковых геодезических измерений (определений)	0,10	
н671У	—	—	566 563,94	1 328 513,55			
н681У	—	—	566 553,34	1 328 522,63			
н688У	—	—	566 542,03	1 328 531,05			
н690У	—	—	566 536,43	1 328 522,41			
н691У	—	—	566 535,15	1 328 523,15			
н692У	—	—	566 532,66	1 328 519,45			
н693У	—	—	566 530,70	1 328 516,53			
н689У	—	—	566 551,68	1 328 498,93			

2. Сведения о частях границ уточняемого земельного участка с кадастровым номером 74:42:0106004:142				
Обозначение части границ		Горизонтальное проложение (S), м	Описание прохождения части границ	Отметка о наличии земельного спора о местоположении границ земельного участка
от т.	до т.			
1	2	3	4	5
н689У	н671У	19,08	—	—
н671У	н681У	13,96		
н681У	н688У	14,10		
н688У	н690У	10,30		
н690У	н691У	1,48		
н691У	н692У	4,46		
н692У	н693У	3,52		
н693У	н689У	27,38		
3. Общие сведения об уточняемом земельном участке с кадастровым номером 74:42:0106004:142				
№ п/п	Наименование характеристики земельного участка		Значение характеристики	
1	2		3	
1	Адрес земельного участка		Российская Федерация, Челябинская область, городской округ Трехгорный, город Трехгорный, территория Садоводческое некоммерческое товарищество собственников недвижимости Зеленый дол, земельный участок 142	
	Местоположение земельного участка (при отсутствии присвоенного адреса)		—	
	Дополнительные сведения о местоположении земельного участка		—	
2	Площадь земельного участка ± величина погрешности определения площади (Р ± ΔР), м²		524 ± 8	
3	Формула, примененная для расчета предельной допустимой погрешности определения площади земельного участка (ΔР), м²		3,5*0,10*√(524,00) = 8	
4	Площадь земельного участка согласно сведениям государственного кадастра недвижимости (Ркад), м²		542	
5	Оценка расхождения Р и Ркад (Р - Ркад), м²		18	
6	Предельный минимальный и максимальный размеры земельного участка (Рмин и Рмакс), м²		Рмин = 300 Рмакс = 1 200	
7	Кадастровый или иной номер (обозначение) здания, сооружения, объекта незавершенного строительства, расположенного на земельном участке		74:42:0106004:755	

1	2				3		
8	Иные сведения				—		
1. Сведения о характерных точках границы уточняемого земельного участка с кадастровым номером					74:42:0106004:141		
Зона № 1							
Обозначение характерных точек границ	Существующие координаты, м		Уточненные координаты, м		Метод определения координат	Средняя квадратическая погрешность определения координат характерной точки (Mt), м	Формулы, примененные для расчета средней квадратической погрешности определения координат характерной точки (Mt), м
	X	Y	X	Y			
1	2	3	4	5	6	7	8
562	566 574,15	1 328 478,30	—	—	—	—	—
556	566 586,50	1 328 492,38	—	—			
555	566 584,22	1 328 494,92	—	—			
561	566 566,23	1 328 509,89	—	—			
563	566 562,72	1 328 512,25	—	—			
564	566 555,56	1 328 503,49	—	—			
565	566 550,66	1 328 497,94	—	—			
н671У	—	—	566 563,94	1 328 513,55	Метод спутниковых геодезических измерений (определений)	0,10	
н672У	—	—	566 551,70	1 328 498,94			
н673У	—	—	566 562,82	1 328 490,32			
н674У	—	—	566 574,48	1 328 479,76			
н664У	—	—	566 587,08	1 328 493,63			
н663У	—	—	566 584,78	1 328 495,57			
н675У	—	—	566 573,17	1 328 504,85			
н669У	—	—	566 566,70	1 328 511,01			

1	2	3	4	5	6	7	8
н671У	—	—	566 563,94	1 328 513,55	Метод спутниковых геодезических измерений (определений)	0,10	—
2. Сведения о частях границ уточняемого земельного участка с кадастровым номером 74:42:0106004:141							
Обозначение части границ		Горизонтальное проложение (S), м	Описание прохождения части границ		Отметка о наличии земельного спора о местоположении границ земельного участка		
от т.	до т.						
1	2	3	4		5		
н671У	н672У	19,06	—		—		
н672У	н673У	14,07					
н673У	н674У	15,73					
н674У	н664У	18,74					
н664У	н663У	3,01					
н663У	н675У	14,86					
н675У	н669У	8,93					
н669У	н671У	3,75					
3. Общие сведения об уточняемом земельном участке с кадастровым номером 74:42:0106004:141							
№ п/п	Наименование характеристики земельного участка			Значение характеристики			
1	2			3			
1	Адрес земельного участка			Российская Федерация, Челябинская область, городской округ Трехгорный, город Трехгорный, территория Садоводческое некоммерческое товарищество собственников недвижимости Зеленый дол, земельный участок 141			
	Местоположение земельного участка (при отсутствии присвоенного адреса)			—			
	Дополнительные сведения о местоположении земельного участка			—			
2	Площадь земельного участка ± величина погрешности определения площади (Р ± ΔР), м²			553 ± 8			
3	Формула, примененная для расчета предельной допустимой погрешности определения площади земельного участка (ΔР), м²			3,5*0,10*√(553,00) = 8			
4	Площадь земельного участка согласно сведениям государственного кадастра недвижимости (Ркад), м²			588			
5	Оценка расхождения Р и Ркад (Р - Ркад), м²			35			
6	Предельный минимальный и максимальный размеры земельного участка (Рмин и Рмакс), м²			Рмин = 300 Рмакс = 1 200			

1	2	3
7	Кадастровый или иной номер (обозначение) здания, сооружения, объекта незавершенного строительства, расположенного на земельном участке	—
8	Иные сведения	—

1. Сведения о характерных точках границы уточняемого земельного участка с кадастровым номером 74:42:0106004:140

Зона № 1							
Обозначение характерных точек границ	Существующие координаты, м		Уточненные координаты, м		Метод определения координат	Средняя квадратическая погрешность определения координат характерной точки (Mt), м	Формулы, примененные для расчета средней квадратической погрешности определения координат характерной точки (Mt), м
	X	Y	X	Y			
1	2	3	4	5	6	7	8
559	566 587,93	1 328 465,20	—	—	—	—	—
557	566 601,82	1 328 480,10	—	—			
556	566 586,50	1 328 492,38	—	—			
562	566 574,15	1 328 478,30	—	—			
н667У	—	—	566 589,00	1 328 466,16	Метод спутниковых геодезических измерений (определений)	0,10	
н665У	—	—	566 601,75	1 328 481,22			
н664У	—	—	566 587,08	1 328 493,63			
н674У	—	—	566 574,48	1 328 479,76			
н667У	—	—	566 589,00	1 328 466,16			

2. Сведения о частях границ уточняемого земельного участка с кадастровым номером 74:42:0106004:140

Обозначение части границ		Горизонтальное проложение (S), м	Описание прохождения части границ	Отметка о наличии земельного спора о местоположении границ земельного участка
от т.	до т.			
1	2	3	4	5
н667У	н665У	19,73	—	—
н665У	н664У	19,22		

1	2	3	4	5
н664У	н674У	18,74	—	—
н674У	н667У	19,89		
3. Общие сведения об уточняемом земельном участке с кадастровым номером 74:42:0106004:140				
№ п/п	Наименование характеристики земельного участка		Значение характеристики	
1	2		3	
1	Адрес земельного участка		Российская Федерация, Челябинская область, городской округ Трехгорный, город Трехгорный, территория Садоводческое некоммерческое товарищество собственников недвижимости Зеленый дол, земельный участок 140	
	Местоположение земельного участка (при отсутствии присвоенного адреса)		—	
	Дополнительные сведения о местоположении земельного участка		—	
2	Площадь земельного участка ± величина погрешности определения площади (Р ± ΔР), м²		376 ± 7	
3	Формула, примененная для расчета предельной допустимой погрешности определения площади земельного участка (ΔР), м²		3,5*0,10*√(376,00) = 7	
4	Площадь земельного участка согласно сведениям государственного кадастра недвижимости (Ркад), м²		377	
5	Оценка расхождения Р и Ркад (Р - Ркад), м²		1	
6	Предельный минимальный и максимальный размеры земельного участка (Рмин и Рмакс), м²		Рмин = 300 Рмакс = 1 200	
7	Кадастровый или иной номер (обозначение) здания, сооружения, объекта незавершенного строительства, расположенного на земельном участке		74:42:0106004:802	
8	Иные сведения		—	

1. Сведения о характерных точках границы уточняемого земельного участка с кадастровым номером 74:42:0106004:14

Зона №		2					
Обозначение характерных точек границ	Существующие координаты, м		Уточненные координаты, м		Метод определения координат	Средняя квадратическая погрешность определения координат характерной точки (Mt), м	Формулы, примененные для расчета средней квадратической погрешности определения координат характерной точки (Mt), м
	X	Y	X	Y			
1	2	3	4	5	6	7	8
45	566 748,55	1 328 308,07	—	—	—	—	—
49	566 761,59	1 328 321,52	—	—			
50	566 756,78	1 328 325,53	—	—			
51	566 751,54	1 328 328,85	—	—			
52	566 723,71	1 328 344,82	—	—			
48	566 714,64	1 328 329,32	—	—			
47	566 726,55	1 328 320,62	—	—			
46	566 729,64	1 328 318,46	—	—			
н83У	—	—	566 750,43	1 328 309,88	Метод спутниковых геодезических измерений (определений)	0,10	
н84У	—	—	566 761,48	1 328 323,00			
н85У	—	—	566 753,71	1 328 328,40			
н86У	—	—	566 725,06	1 328 348,40			
н87У	—	—	566 723,33	1 328 345,73			
н78У	—	—	566 714,37	1 328 331,91			
н83У	—	—	566 750,43	1 328 309,88			

2. Сведения о частях границ уточняемого земельного участка с кадастровым номером 74:42:0106004:14

Обозначение части границ		Горизонтальное проложение (S), м	Описание прохождения части границ	Отметка о наличии земельного спора о местоположении границ земельного участка
от т.	до т.			

1	2	3	4	5
н83У	н84У	17,15	—	—
н84У	н85У	9,46		
н85У	н86У	34,94		
н86У	н87У	3,18		
н87У	н78У	16,47		
н78У	н83У	42,26		

3. Общие сведения об уточняемом земельном участке с кадастровым номером 74:42:0106004:14

№ п/п	Наименование характеристики земельного участка	Значение характеристики
1	2	3
1	Адрес земельного участка	Российская Федерация, Челябинская область, городской округ Трехгорный, город Трехгорный, территория Садоводческое некоммерческое товарищество собственников недвижимости Зеленый дол, земельный участок 14
	Местоположение земельного участка (при отсутствии присвоенного адреса)	—
	Дополнительные сведения о местоположении земельного участка	—
2	Площадь земельного участка ± величина погрешности определения площади ($P \pm \Delta P$), м²	794 ± 10
3	Формула, примененная для расчета предельной допустимой погрешности определения площади земельного участка (ΔP), м²	$3,5 * 0,10 * \sqrt{(794,00)} = 10$
4	Площадь земельного участка согласно сведениям государственного кадастра недвижимости ($P_{\text{кад}}$), м²	816
5	Оценка расхождения P и $P_{\text{кад}}$ ($P - P_{\text{кад}}$), м²	22
6	Предельный минимальный и максимальный размеры земельного участка ($P_{\text{мин}}$ и $P_{\text{макс}}$), м²	$P_{\text{мин}} = 300$ $P_{\text{макс}} = 1\,200$
7	Кадастровый или иной номер (обозначение) здания, сооружения, объекта незавершенного строительства, расположенного на земельном участке	—
8	Иные сведения	—

1. Сведения о характерных точках границы уточняемого земельного участка с кадастровым номером 74:42:0106004:139

Зона № 1							
Обозначение характерных точек границ	Существующие координаты, м		Уточненные координаты, м		Метод определения координат	Средняя квадратическая погрешность определения координат характерной точки (Mt), м	Формулы, примененные для расчета средней квадратической погрешности определения координат характерной точки (Mt), м
	X	Y	X	Y			
1	2	3	4	5	6	7	8
551	566 599,00	1 328 455,29	—	—	—	—	—
550	566 602,24	1 328 460,21	—	—			
549	566 607,64	1 328 465,59	—	—			
548	566 612,55	1 328 469,87	—	—			
558	566 605,76	1 328 476,21	—	—			
552	566 603,70	1 328 478,83	—	—			
557	566 601,82	1 328 480,10	—	—			
559	566 587,93	1 328 465,20	—	—			
н666У	—	—	566 599,84	1 328 456,82	Метод спутниковых геодезических измерений (определений)	0,10	
н658У	—	—	566 613,09	1 328 471,71			
н661У	—	—	566 604,25	1 328 479,10			
н665У	—	—	566 601,75	1 328 481,22			
н667У	—	—	566 589,00	1 328 466,16			
н666У	—	—	566 599,84	1 328 456,82			

2. Сведения о частях границ уточняемого земельного участка с кадастровым номером 74:42:0106004:139

Обозначение части границ		Горизонтальное проложение (S), м	Описание прохождения части границ	Отметка о наличии земельного спора о местоположении границ земельного участка
от т.	до т.			
1	2	3	4	5
н666У	н658У	19,93	—	—

1	2	3	4	5
н658У	н661У	11,52	—	—
н661У	н665У	3,28		
н665У	н667У	19,73		
н667У	н666У	14,31		

3. Общие сведения об уточняемом земельном участке с кадастровым номером 74:42:0106004:139

№ п/п	Наименование характеристики земельного участка	Значение характеристики
1	2	3
1	Адрес земельного участка	Российская Федерация, Челябинская область, городской округ Трехгорный, город Трехгорный, территория Садоводческое некоммерческое товарищество собственников недвижимости Зеленый дол, земельный участок 139
	Местоположение земельного участка (при отсутствии присвоенного адреса)	—
	Дополнительные сведения о местоположении земельного участка	—
2	Площадь земельного участка \pm величина погрешности определения площади ($P \pm \Delta P$), м ²	288 ± 6
3	Формула, примененная для расчета предельной допустимой погрешности определения площади земельного участка (ΔP), м ²	$3,5 * 0,10 * \sqrt{(288,00)} = 6$
4	Площадь земельного участка согласно сведениям государственного кадастра недвижимости (Ркад), м ²	288
5	Оценка расхождения Р и Ркад ($P - P_{кад}$), м ²	0
6	Предельный минимальный и максимальный размеры земельного участка (Рмин и Рмакс), м ²	Рмин = 300 Рмакс = 1 200
7	Кадастровый или иной номер (обозначение) здания, сооружения, объекта незавершенного строительства, расположенного на земельном участке	—
8	Иные сведения	—

1. Сведения о характерных точках границы уточняемого земельного участка с кадастровым номером 74:42:0106004:138

Зона № 1							
Обозначение характерных точек границ	Существующие координаты, м		Уточненные координаты, м		Метод определения координат	Средняя квадратическая погрешность определения координат характерной точки (Mt), м	Формулы, примененные для расчета средней квадратической погрешности определения координат характерной точки (Mt), м
	X	Y	X	Y			
1	2	3	4	5	6	7	8
544	566 610,62	1 328 445,96	—	—	—	—	—
543	566 623,70	1 328 460,75	—	—			
542	566 614,76	1 328 468,71	—	—			
548	566 612,55	1 328 469,87	—	—			
549	566 607,64	1 328 465,59	—	—			
550	566 602,24	1 328 460,21	—	—			
551	566 599,00	1 328 455,29	—	—			
н656У	—	—	566 611,01	1 328 446,93	Метод спутниковых геодезических измерений (определений)	0,10	
н657У	—	—	566 624,35	1 328 461,69			
н648У	—	—	566 615,36	1 328 469,85			
н658У	—	—	566 613,09	1 328 471,71			
н659У	—	—	566 599,83	1 328 456,79			
н656У	—	—	566 611,01	1 328 446,93			

2. Сведения о частях границ уточняемого земельного участка с кадастровым номером 74:42:0106004:138

Обозначение части границ		Горизонтальное проложение (S), м	Описание прохождения части границ	Отметка о наличии земельного спора о местоположении границ земельного участка
от т.	до т.			
1	2	3	4	5
н656У	н657У	19,90	—	—
н657У	н648У	12,14		

1	2	3	4	5
н648У	н658У	2,93	—	—
н658У	н659У	19,96		
н659У	н656У	14,91		

3. Общие сведения об уточняемом земельном участке с кадастровым номером 74:42:0106004:138

№ п/п	Наименование характеристики земельного участка	Значение характеристики
1	2	3
1	Адрес земельного участка	Российская Федерация, Челябинская область, городской округ Трехгорный, город Трехгорный, территория Садоводческое некоммерческое товарищество собственников недвижимости Зеленый дол, земельный участок 138
	Местоположение земельного участка (при отсутствии присвоенного адреса)	—
	Дополнительные сведения о местоположении земельного участка	—
2	Площадь земельного участка ± величина погрешности определения площади ($P \pm \Delta P$), м²	300 ± 6
3	Формула, примененная для расчета предельной допустимой погрешности определения площади земельного участка (ΔP), м²	$3,5 * 0,10 * \sqrt{(300,00)} = 6$
4	Площадь земельного участка согласно сведениям государственного кадастра недвижимости ($P_{\text{кад}}$), м²	305
5	Оценка расхождения P и $P_{\text{кад}}$ ($P - P_{\text{кад}}$), м²	5
6	Предельный минимальный и максимальный размеры земельного участка ($P_{\text{мин}}$ и $P_{\text{макс}}$), м²	$P_{\text{мин}} = 300$ $P_{\text{макс}} = 1\,200$
7	Кадастровый или иной номер (обозначение) здания, сооружения, объекта незавершенного строительства, расположенного на земельном участке	74:42:0106004:817
8	Иные сведения	—

1. Сведения о характерных точках границы уточняемого земельного участка с кадастровым номером						74:42:0106004:137	
Зона №		1					
Обозначение характерных точек границ	Существующие координаты, м		Уточненные координаты, м		Метод определения координат	Средняя квадратическая погрешность определения координат характерной точки (Mt), м	Формулы, примененные для расчета средней квадратической погрешности определения координат характерной точки (Mt), м
	X	Y	X	Y			
1	2	3	4	5	6	7	8
534	566 638,17	1 328 447,61	—	—	—	—	—
539	566 625,92	1 328 459,50	—	—			
543	566 623,70	1 328 460,75	—	—			
544	566 610,62	1 328 445,96	—	—			
545	566 622,49	1 328 435,98	—	—			
546	566 624,95	1 328 435,06	—	—			
547	566 627,45	1 328 436,51	—	—			
н640У	—	—	566 639,26	1 328 448,31	Метод спутниковых геодезических измерений (определений)	0,10	
н646У	—	—	566 626,10	1 328 460,13			
н651У	—	—	566 624,36	1 328 461,71			
н652У	—	—	566 611,00	1 328 446,94			
н653У	—	—	566 622,85	1 328 436,35			
н654У	—	—	566 625,38	1 328 436,23			
н655У	—	—	566 627,67	1 328 437,64			
н640У	—	—	566 639,26	1 328 448,31			

2. Сведения о частях границ уточняемого земельного участка с кадастровым номером74:42:0106004:137

Обозначение части границ		Горизонтальное проложение (S), м	Описание прохождения части границ	Отметка о наличии земельного спора о местоположении границ земельного участка
от т.	до т.			
1	2	3	4	5
н640У	н646У	17,69	—	—
н646У	н651У	2,35		
н651У	н652У	19,92		
н652У	н653У	15,89		
н653У	н654У	2,53		
н654У	н655У	2,69		
н655У	н640У	15,75		

3. Общие сведения об уточняемом земельном участке с кадастровым номером74:42:0106004:137

№ п/п	Наименование характеристики земельного участка	Значение характеристики
1	2	3
1	Адрес земельного участка	Российская Федерация, Челябинская область, городской округ Трехгорный, город Трехгорный, территория Садоводческое некоммерческое товарищество собственников недвижимости Зеленый дол, земельный участок 137
	Местоположение земельного участка (при отсутствии присвоенного адреса)	—
	Дополнительные сведения о местоположении земельного участка	—
2	Площадь земельного участка ± величина погрешности определения площади (Р ± ΔР), м²	377 ± 7
3	Формула, примененная для расчета предельной допустимой погрешности определения площади земельного участка (ΔР), м²	3,5*0,10*√(377,00) = 7
4	Площадь земельного участка согласно сведениям государственного кадастра недвижимости (Ркад), м²	374
5	Оценка расхождения Р и Ркад (Р - Ркад), м²	3
6	Предельный минимальный и максимальный размеры земельного участка (Рмин и Рмакс), м²	Рмин = 300 Рмакс = 1 200
7	Кадастровый или иной номер (обозначение) здания, сооружения, объекта незавершенного строительства, расположенного на земельном участке	74:42:0106004:782
8	Иные сведения	—

1. Сведения о характерных точках границы уточняемого земельного участка с кадастровым номером 74:42:0106004:136

Зона № 1							
Обозначение характерных точек границ	Существующие координаты, м		Уточненные координаты, м		Метод определения координат	Средняя квадратическая погрешность определения координат характерной точки (Mt), м	Формулы, примененные для расчета средней квадратической погрешности определения координат характерной точки (Mt), м
	X	Y	X	Y			
1	2	3	4	5	6	7	8
534	566 638,17	1 328 447,61	—	—	—	—	—
535	566 651,48	1 328 460,96	—	—			
536	566 651,85	1 328 465,49	—	—			
537	566 648,99	1 328 468,42	—	—			
538	566 639,90	1 328 475,24	—	—			
539	566 625,92	1 328 459,50	—	—			
н640У	—	—	566 639,26	1 328 448,31	Метод спутниковых геодезических измерений (определений)	0,10	
н641У	—	—	566 645,48	1 328 454,57			
н642У	—	—	566 652,40	1 328 461,70			
н643У	—	—	566 652,30	1 328 466,41			
н644У	—	—	566 640,48	1 328 475,86			
н645У	—	—	566 631,94	1 328 466,34			
н646У	—	—	566 626,10	1 328 460,13			
н640У	—	—	566 639,26	1 328 448,31			

2. Сведения о частях границ уточняемого земельного участка с кадастровым номером 74:42:0106004:136

Обозначение части границ		Горизонтальное проложение (S), м	Описание прохождения части границ	Отметка о наличии земельного спора о местоположении границ земельного участка
от т.	до т.			

1	2	3	4	5
н640У	н641У	8,82	—	—
н641У	н642У	9,94		
н642У	н643У	4,71		
н643У	н644У	15,13		
н644У	н645У	12,79		
н645У	н646У	8,52		
н646У	н640У	17,69		

3. Общие сведения об уточняемом земельном участке с кадастровым номером 74:42:0106004:136

№ п/п	Наименование характеристики земельного участка	Значение характеристики
1	2	3
1	Адрес земельного участка	Российская Федерация, Челябинская область, городской округ Трехгорный, город Трехгорный, территория Садоводческое некоммерческое товарищество собственников недвижимости Зеленый дол, земельный участок 136
	Местоположение земельного участка (при отсутствии присвоенного адреса)	—
	Дополнительные сведения о местоположении земельного участка	—
2	Площадь земельного участка \pm величина погрешности определения площади ($P \pm \Delta P$), м ²	388 ± 7
3	Формула, примененная для расчета предельной допустимой погрешности определения площади земельного участка (ΔP), м ²	$3,5 * 0,10 * \sqrt{(388,00)} = 7$
4	Площадь земельного участка согласно сведениям государственного кадастра недвижимости (Ркад), м ²	384
5	Оценка расхождения Р и Ркад ($P - P_{кад}$), м ²	4
6	Предельный минимальный и максимальный размеры земельного участка ($P_{мин}$ и $P_{макс}$), м ²	$P_{мин} = 300$ $P_{макс} = 1\ 200$
7	Кадастровый или иной номер (обозначение) здания, сооружения, объекта незавершенного строительства, расположенного на земельном участке	—
8	Иные сведения	—

1. Сведения о характерных точках границы уточняемого земельного участка с кадастровым номером 74:42:0106004:135

Зона № 1							
Обозначение характерных точек границ	Существующие координаты, м		Уточненные координаты, м		Метод определения координат	Средняя квадратическая погрешность определения координат характерной точки (Mt), м	Формулы, примененные для расчета средней квадратической погрешности определения координат характерной точки (Mt), м
	X	Y	X	Y			
1	2	3	4	5	6	7	8
540	566 628,00	1 328 484,06	—	—	—	—	—
541	566 623,17	1 328 479,01	—	—			
542	566 614,76	1 328 468,71	—	—			
543	566 623,70	1 328 460,75	—	—			
539	566 625,92	1 328 459,50	—	—			
538	566 639,90	1 328 475,24	—	—			
н644У	—	—	566 640,48	1 328 475,86	Метод спутниковых геодезических измерений (определений)	0,10	
н647У	—	—	566 628,26	1 328 484,94			
н648У	—	—	566 615,36	1 328 469,85			
н649У	—	—	566 619,26	1 328 466,32			
н650У	—	—	566 624,38	1 328 461,68			
н646У	—	—	566 626,10	1 328 460,13			
н645У	—	—	566 631,94	1 328 466,34			
н644У	—	—	566 640,48	1 328 475,86			

2. Сведения о частях границ уточняемого земельного участка с кадастровым номером 74:42:0106004:135

Обозначение части границ		Горизонтальное проложение (S), м	Описание прохождения части границ	Отметка о наличии земельного спора о местоположении границ земельного участка
от т.	до т.			

1	2	3	4	5
н644У	н647У	15,22	—	—
н647У	н648У	19,85		
н648У	н649У	5,26		
н649У	н650У	6,91		
н650У	н646У	2,32		
н646У	н645У	8,52		
н645У	н644У	12,79		

3. Общие сведения об уточняемом земельном участке с кадастровым номером 74:42:0106004:135

№ п/п	Наименование характеристики земельного участка	Значение характеристики
1	2	3
1	Адрес земельного участка	Российская Федерация, Челябинская область, городской округ Трехгорный, город Трехгорный, территория Садоводческое некоммерческое товарищество собственников недвижимости Зеленый дол, земельный участок 135
	Местоположение земельного участка (при отсутствии присвоенного адреса)	—
	Дополнительные сведения о местоположении земельного участка	—
2	Площадь земельного участка \pm величина погрешности определения площади ($P \pm \Delta P$), м ²	306 ± 6
3	Формула, примененная для расчета предельной допустимой погрешности определения площади земельного участка (ΔP), м ²	$3,5*0,10*\sqrt{(306,00)} = 6$
4	Площадь земельного участка согласно сведениям государственного кадастра недвижимости (Ркад), м ²	309
5	Оценка расхождения Р и Ркад ($P - P_{кад}$), м ²	3
6	Предельный минимальный и максимальный размеры земельного участка ($P_{мин}$ и $P_{макс}$), м ²	$P_{мин} = 300$ $P_{макс} = 1\ 200$
7	Кадастровый или иной номер (обозначение) здания, сооружения, объекта незавершенного строительства, расположенного на земельном участке	74:42:0106004:815
8	Иные сведения	—

1. Сведения о характерных точках границы уточняемого земельного участка с кадастровым номером 74:42:0106004:134

Зона № 1							
Обозначение характерных точек границ	Существующие координаты, м		Уточненные координаты, м		Метод определения координат	Средняя квадратическая погрешность определения координат характерной точки (Mt), м	Формулы, примененные для расчета средней квадратической погрешности определения координат характерной точки (Mt), м
	X	Y	X	Y			
1	2	3	4	5	6	7	8
552	566 603,70	1 328 478,83	—	—	—	—	—
548	566 612,55	1 328 469,87	—	—			
542	566 614,76	1 328 468,71	—	—			
541	566 623,17	1 328 479,01	—	—			
540	566 628,00	1 328 484,06	—	—			
553	566 616,55	1 328 493,77	—	—			
н647У	—	—	566 628,26	1 328 484,94	Метод спутниковых геодезических измерений (определений)	0,10	
н660У	—	—	566 616,82	1 328 494,66			
н661У	—	—	566 604,25	1 328 479,10			
н658У	—	—	566 613,09	1 328 471,71			
н648У	—	—	566 615,36	1 328 469,85			
н647У	—	—	566 628,26	1 328 484,94			

2. Сведения о частях границ уточняемого земельного участка с кадастровым номером 74:42:0106004:134

Обозначение части границ		Горизонтальное проложение (S), м	Описание прохождения части границ	Отметка о наличии земельного спора о местоположении границ земельного участка
от т.	до т.			
1	2	3	4	5
н647У	н660У	15,01	—	—
н660У	н661У	20,00		
н661У	н658У	11,52		

1	2	3	4	5
н658У	н648У	2,93	—	—
н648У	н647У	19,85		
3. Общие сведения об уточняемом земельном участке с кадастровым номером 74:42:0106004:134				
№ п/п	Наименование характеристики земельного участка		Значение характеристики	
1	2		3	
1	Адрес земельного участка		Российская Федерация, Челябинская область, городской округ Трехгорный, город Трехгорный, территория Садоводческое некоммерческое товарищество собственников недвижимости Зеленый дол, земельный участок 134	
	Местоположение земельного участка (при отсутствии присвоенного адреса)		—	
	Дополнительные сведения о местоположении земельного участка		—	
2	Площадь земельного участка ± величина погрешности определения площади (Р ± ΔР), м²		294 ± 6	
3	Формула, примененная для расчета предельной допустимой погрешности определения площади земельного участка (ΔР), м²		3,5*0,10*√(294,00) = 6	
4	Площадь земельного участка согласно сведениям государственного кадастра недвижимости (Ркад), м²		301	
5	Оценка расхождения Р и Ркад (Р - Ркад), м²		7	
6	Предельный минимальный и максимальный размеры земельного участка (Рмин и Рмакс), м²		Рмин = 300 Рмакс = 1 200	
7	Кадастровый или иной номер (обозначение) здания, сооружения, объекта незавершенного строительства, расположенного на земельном участке		74:42:0106004:737	
8	Иные сведения		—	

1. Сведения о характерных точках границы уточняемого земельного участка с кадастровым номером 74:42:0106004:133

Зона № 1							
Обозначение характерных точек границ	Существующие координаты, м		Уточненные координаты, м		Метод определения координат	Средняя квадратическая погрешность определения координат характерной точки (Mt), м	Формулы, примененные для расчета средней квадратической погрешности определения координат характерной точки (Mt), м
	X	Y	X	Y			
1	2	3	4	5	6	7	8
554	566 595,29	1 328 510,69	—	—	—	—	—
555	566 584,22	1 328 494,92	—	—			
556	566 586,50	1 328 492,38	—	—			
557	566 601,82	1 328 480,10	—	—			
552	566 603,70	1 328 478,83	—	—			
553	566 616,55	1 328 493,77	—	—			
н660У	—	—	566 616,82	1 328 494,66	Метод спутниковых геодезических измерений (определений)	0,10	
н662У	—	—	566 595,41	1 328 511,00			
н663У	—	—	566 584,78	1 328 495,57			
н664У	—	—	566 587,08	1 328 493,63			
н665У	—	—	566 601,75	1 328 481,22			
н661У	—	—	566 604,25	1 328 479,10			
н660У	—	—	566 616,82	1 328 494,66			

2. Сведения о частях границ уточняемого земельного участка с кадастровым номером 74:42:0106004:133

Обозначение части границ		Горизонтальное проложение (S), м	Описание прохождения части границ	Отметка о наличии земельного спора о местоположении границ земельного участка
от т.	до т.			
1	2	3	4	5
н660У	н662У	26,93	—	—

1	2	3	4	5
н662У	н663У	18,74	—	—
н663У	н664У	3,01		
н664У	н665У	19,22		
н665У	н661У	3,28		
н661У	н660У	20,00		

3. Общие сведения об уточняемом земельном участке с кадастровым номером 74:42:0106004:133

№ п/п	Наименование характеристики земельного участка	Значение характеристики
1	2	3
1	Адрес земельного участка	Российская Федерация, Челябинская область, городской округ Трехгорный, город Трехгорный, территория Садоводческое некоммерческое товарищество собственников недвижимости Зеленый дол, земельный участок 133
	Местоположение земельного участка (при отсутствии присвоенного адреса)	—
	Дополнительные сведения о местоположении земельного участка	—
2	Площадь земельного участка ± величина погрешности определения площади ($P \pm \Delta P$), м²	507 ± 8
3	Формула, примененная для расчета предельной допустимой погрешности определения площади земельного участка (ΔP), м²	$3,5 * 0,10 * \sqrt{(507,00)} = 8$
4	Площадь земельного участка согласно сведениям государственного кадастра недвижимости ($P_{\text{кад}}$), м²	519
5	Оценка расхождения P и $P_{\text{кад}}$ ($P - P_{\text{кад}}$), м²	12
6	Предельный минимальный и максимальный размеры земельного участка ($P_{\text{мин}}$ и $P_{\text{макс}}$), м²	$P_{\text{мин}} = 300$ $P_{\text{макс}} = 1\ 200$
7	Кадастровый или иной номер (обозначение) здания, сооружения, объекта незавершенного строительства, расположенного на земельном участке	—
8	Иные сведения	—

1. Сведения о характерных точках границы уточняемого земельного участка с кадастровым номером 74:42:0106004:132

Зона № 1							
Обозначение характерных точек границ	Существующие координаты, м		Уточненные координаты, м		Метод определения координат	Средняя квадратическая погрешность определения координат характерной точки (Mt), м	Формулы, примененные для расчета средней квадратической погрешности определения координат характерной точки (Mt), м
	X	Y	X	Y			
1	2	3	4	5	6	7	8
560	566 576,69	1 328 525,04	—	—	—	—	—
561	566 566,23	1 328 509,89	—	—			
555	566 584,22	1 328 494,92	—	—			
554	566 595,29	1 328 510,69	—	—			
н663У	—	—	566 584,78	1 328 495,57	Метод спутниковых геодезических измерений (определений)	0,10	
н662У	—	—	566 595,41	1 328 511,00			
н668У	—	—	566 576,61	1 328 526,10			
н669У	—	—	566 566,70	1 328 511,01			
н670У	—	—	566 573,22	1 328 504,81			
н663У	—	—	566 584,78	1 328 495,57			

2. Сведения о частях границ уточняемого земельного участка с кадастровым номером 74:42:0106004:132

Обозначение части границ		Горизонтальное проложение (S), м	Описание прохождения части границ	Отметка о наличии земельного спора о местоположении границ земельного участка
от т.	до т.			
1	2	3	4	5
н663У	н662У	18,74	—	—
н662У	н668У	24,11		
н668У	н669У	18,05		
н669У	н670У	9,00		
н670У	н663У	14,80		

3. Общие сведения об уточняемом земельном участке с кадастровым номером 74:42:0106004:132

№ п/п	Наименование характеристики земельного участка	Значение характеристики
1	2	3
1	Адрес земельного участка	Российская Федерация, Челябинская область, городской округ Трехгорный, город Трехгорный, территория Садоводческое некоммерческое товарищество собственников недвижимости Зеленый дол, земельный участок 132
	Местоположение земельного участка (при отсутствии присвоенного адреса)	—
	Дополнительные сведения о местоположении земельного участка	—
2	Площадь земельного участка ± величина погрешности определения площади ($P \pm \Delta P$), м²	444 ± 7
3	Формула, примененная для расчета предельной допустимой погрешности определения площади земельного участка (ΔP), м²	$3,5 * 0,10 * \sqrt{(444,00)} = 7$
4	Площадь земельного участка согласно сведениям государственного кадастра недвижимости ($P_{\text{кад}}$), м²	441
5	Оценка расхождения P и $P_{\text{кад}}$ ($P - P_{\text{кад}}$), м²	3
6	Предельный минимальный и максимальный размеры земельного участка ($P_{\text{мин}}$ и $P_{\text{макс}}$), м²	$P_{\text{мин}} = 300$ $P_{\text{макс}} = 1\,200$
7	Кадастровый или иной номер (обозначение) здания, сооружения, объекта незавершенного строительства, расположенного на земельном участке	74:42:0106004:832
8	Иные сведения	—

1. Сведения о характерных точках границы уточняемого земельного участка с кадастровым номером 74:42:0106004:131

Зона № 1							
Обозначение характерных точек границ	Существующие координаты, м		Уточненные координаты, м		Метод определения координат	Средняя квадратическая погрешность определения координат характерной точки (M_t), м	Формулы, примененные для расчета средней квадратической погрешности определения координат характерной точки (M_t), м
	X	Y	X	Y			
1	2	3	4	5	6	7	8
560	566 576,69	1 328 525,04	—	—	—	—	—

1	2	3	4	5	6	7	8	
566	566 570,28	1 328 530,18	—	—	—	—	—	
567	566 563,49	1 328 534,61	—	—				
568	566 563,86	1 328 536,09	—	—				
569	566 562,91	1 328 536,54	—	—				
570	566 552,62	1 328 521,53	—	—				
563	566 562,72	1 328 512,25	—	—				
561	566 566,23	1 328 509,89	—	—				
н669У	—	—	566 566,70	1 328 511,01	Метод спутниковых геодезических измерений (определений)	0,10		
н668У	—	—	566 576,61	1 328 526,10				
н676У	—	—	566 566,51	1 328 533,68				
н677У	—	—	566 567,23	1 328 534,91				
н678У	—	—	566 564,32	1 328 536,77				
н679У	—	—	566 564,65	1 328 537,24				
н680У	—	—	566 564,15	1 328 537,62				
н681У	—	—	566 553,34	1 328 522,63				
н682У	—	—	566 559,20	1 328 517,78				
н671У	—	—	566 563,94	1 328 513,55				
н669У	—	—	566 566,70	1 328 511,01				
2. Сведения о частях границ уточняемого земельного участка с кадастровым номером					74:42:0106004:131			
Обозначение части границ		Горизонтальное проложение (S), м	Описание прохождения части границ		Отметка о наличии земельного спора о местоположении границ земельного участка			
от т.	до т.							
1	2	3	4		5			
н669У	н668У	18,05	—		—			

1	2	3	4	5
н668У	н676У	12,63	—	—
н676У	н677У	1,43		
н677У	н678У	3,45		
н678У	н679У	0,57		
н679У	н680У	0,63		
н680У	н681У	18,48		
н681У	н682У	7,61		
н682У	н671У	6,35		
н671У	н669У	3,75		

3. Общие сведения об уточняемом земельном участке с кадастровым номером 74:42:0106004:131

№ п/п	Наименование характеристики земельного участка	Значение характеристики
1	2	3
1	Адрес земельного участка	Российская Федерация, Челябинская область, городской округ Трехгорный, город Трехгорный, территория Садоводческое некоммерческое товарищество собственников недвижимости Зеленый дол, земельный участок 131
	Местоположение земельного участка (при отсутствии присвоенного адреса)	—
	Дополнительные сведения о местоположении земельного участка	—
2	Площадь земельного участка \pm величина погрешности определения площади ($P \pm \Delta P$), м ²	303 ± 6
3	Формула, примененная для расчета предельной допустимой погрешности определения площади земельного участка (ΔP), м ²	$3,5 * 0,10 * \sqrt{(303,00)} = 6$
4	Площадь земельного участка согласно сведениям государственного кадастра недвижимости (Ркад), м ²	325
5	Оценка расхождения Р и Ркад ($P - P_{кад}$), м ²	22
6	Предельный минимальный и максимальный размеры земельного участка ($P_{мин}$ и $P_{макс}$), м ²	$P_{мин} = 300$ $P_{макс} = 1\ 200$
7	Кадастровый или иной номер (обозначение) здания, сооружения, объекта незавершенного строительства, расположенного на земельном участке	74:42:0106004:783
8	Иные сведения	—

1. Сведения о характерных точках границы уточняемого земельного участка с кадастровым номером						74:42:0106004:130	
Зона №		1					
Обозначение характерных точек границ	Существующие координаты, м		Уточненные координаты, м		Метод определения координат	Средняя квадратическая погрешность определения координат характерной точки (Mt), м	Формулы, примененные для расчета средней квадратической погрешности определения координат характерной точки (Mt), м
	X	Y	X	Y			
1	2	3	4	5	6	7	8
569	566 562,91	1 328 536,54	—	—	—	—	—
571	566 546,69	1 328 549,37	—	—			
572	566 531,99	1 328 558,65	—	—			
573	566 521,78	1 328 546,89	—	—			
574	566 524,22	1 328 544,01	—	—			
575	566 540,18	1 328 529,94	—	—			
570	566 552,62	1 328 521,53	—	—			
н681У	—	—	566 553,34	1 328 522,63	Метод спутниковых геодезических измерений (определений)	0,10	
н680У	—	—	566 564,15	1 328 537,62			
н683У	—	—	566 538,96	1 328 557,20			
н684У	—	—	566 533,85	1 328 560,03			
н685У	—	—	566 527,09	1 328 562,02			
н686У	—	—	566 518,38	1 328 547,60			
н687У	—	—	566 537,69	1 328 534,26			
н688У	—	—	566 542,03	1 328 531,05			
н681У	—	—	566 553,34	1 328 522,63			

2. Сведения о частях границ уточняемого земельного участка с кадастровым номером 74:42:0106004:130				
Обозначение части границ		Горизонтальное проложение (S), м	Описание прохождения части границ	Отметка о наличии земельного спора о местоположении границ земельного участка
от т.	до т.			
1	2	3	4	5
н681У	н680У	18,48	—	—
н680У	н683У	31,90		
н683У	н684У	5,84		
н684У	н685У	7,05		
н685У	н686У	16,85		
н686У	н687У	23,47		
н687У	н688У	5,40		
н688У	н681У	14,10		
3. Общие сведения об уточняемом земельном участке с кадастровым номером 74:42:0106004:130				
№ п/п	Наименование характеристики земельного участка		Значение характеристики	
1	2		3	
1	Адрес земельного участка		Российская Федерация, Челябинская область, городской округ Трехгорный, город Трехгорный, территория Садоводческое некоммерческое товарищество собственников недвижимости Зеленый дол, земельный участок 130	
	Местоположение земельного участка (при отсутствии присвоенного адреса)		—	
	Дополнительные сведения о местоположении земельного участка		—	
2	Площадь земельного участка ± величина погрешности определения площади (Р ± ΔР), м²		822 ± 10	
3	Формула, примененная для расчета предельной допустимой погрешности определения площади земельного участка (ΔР), м²		3,5*0,10*√(822,00) = 10	
4	Площадь земельного участка согласно сведениям государственного кадастра недвижимости (Ркад), м²		710	
5	Оценка расхождения Р и Ркад (Р - Ркад), м²		112	
6	Предельный минимальный и максимальный размеры земельного участка (Рмин и Рмакс), м²		Рмин = 300 Рмакс = 1 200	
7	Кадастровый или иной номер (обозначение) здания, сооружения, объекта незавершенного строительства, расположенного на земельном участке		74:42:0106004:735	

1	2				3		
8	Иные сведения				—		
1. Сведения о характерных точках границы уточняемого земельного участка с кадастровым номером					74:42:0106004:13		
Зона № 2							
Обозначение характерных точек границ	Существующие координаты, м		Уточненные координаты, м		Метод определения координат	Средняя квадратическая погрешность определения координат характерной точки (Mt), м	Формулы, примененные для расчета средней квадратической погрешности определения координат характерной точки (Mt), м
	X	Y	X	Y			
1	2	3	4	5	6	7	8
38	566 710,74	1 328 333,01	—	—	—	—	
39	566 699,96	1 328 321,48	—	—			
40	566 714,47	1 328 296,56	—	—			
41	566 722,28	1 328 302,25	—	—			
42	566 726,89	1 328 307,71	—	—			
43	566 730,00	1 328 308,33	—	—			
44	566 739,79	1 328 300,73	—	—			
45	566 748,55	1 328 308,07	—	—			
46	566 729,64	1 328 318,46	—	—			
47	566 726,55	1 328 320,62	—	—			
48	566 714,64	1 328 329,32	—	—			
н65У	—	—	566 738,65	1 328 298,17	Метод спутниковых геодезических измерений (определений)	0,10	—
н77У	—	—	566 750,42	1 328 309,87			
н78У	—	—	566 714,37	1 328 331,91			
н79У	—	—	566 709,83	1 328 334,72			
н80У	—	—	566 701,22	1 328 324,98			
н81У	—	—	566 721,92	1 328 303,31			

1	2	3	4	5	6	7	8
н82У	—	—	566 724,30	1 328 305,40	Метод спутниковых геодезических измерений (определений)	0,10	—
н65У	—	—	566 738,65	1 328 298,17			

2. Сведения о частях границ уточняемого земельного участка с кадастровым номером
74:42:0106004:13

Обозначение части границ		Горизонтальное проложение (S), м	Описание прохождения части границ	Отметка о наличии земельного спора о местоположении границ земельного участка
от т.	до т.			
1	2	3	4	5
н65У	н77У	16,60	—	—
н77У	н78У	42,25		
н78У	н79У	5,34		
н79У	н80У	13,00		
н80У	н81У	29,97		
н81У	н82У	3,17		
н82У	н65У	16,07		

3. Общие сведения об уточняемом земельном участке с кадастровым номером
74:42:0106004:13

№ п/п	Наименование характеристики земельного участка	Значение характеристики
1	2	3
1	Адрес земельного участка	Российская Федерация, Челябинская область, городской округ Трехгорный, город Трехгорный, территория Садоводческое некоммерческое товарищество собственников недвижимости Зеленый дол, земельный участок 13
	Местоположение земельного участка (при отсутствии присвоенного адреса)	—
	Дополнительные сведения о местоположении земельного участка	—
2	Площадь земельного участка ± величина погрешности определения площади (Р ± ΔР), м²	785 ± 10
3	Формула, примененная для расчета предельной допустимой погрешности определения площади земельного участка (ΔР), м²	3,5*0,10*√(785,00) = 10
4	Площадь земельного участка согласно сведениям государственного кадастра недвижимости (Ркад), м²	767
5	Оценка расхождения Р и Ркад (Р - Ркад), м²	18

1	2	3
6	Предельный минимальный и максимальный размеры земельного участка (Рмин и Рмакс), м²	Рмин = 300 Рмакс = 1 200
7	Кадастровый или иной номер (обозначение) здания, сооружения, объекта незавершенного строительства, расположенного на земельном участке	—
8	Иные сведения	—

1. Сведения о характерных точках границы уточняемого земельного участка с кадастровым номером 74:42:0106004:126

Зона № 1							
Обозначение характерных точек границ	Существующие координаты, м		Уточненные координаты, м		Метод определения координат	Средняя квадратическая погрешность определения координат характерной точки (Mt), м	Формулы, примененные для расчета средней квадратической погрешности определения координат характерной точки (Mt), м
	X	Y	X	Y			
1	2	3	4	5	6	7	8
525	566 553,37	1 328 549,77	—	—	—	—	—
524	566 564,02	1 328 570,83	—	—			
528	566 532,81	1 328 582,07	—	—			
529	566 529,68	1 328 566,32	—	—			
н627У	—	—	566 554,63	1 328 553,06	Метод спутниковых геодезических измерений (определений)	0,10	
н626У	—	—	566 562,59	1 328 567,96			
н625У	—	—	566 564,36	1 328 572,05			
н630У	—	—	566 535,08	1 328 585,57			
н631У	—	—	566 529,97	1 328 566,11			
н632У	—	—	566 532,95	1 328 565,49			
н633У	—	—	566 536,53	1 328 564,11			

1	2	3	4	5	6	7	8
н627У	—	—	566 554,63	1 328 553,06	Метод спутниковых геодезических измерений (определений)	0,10	—

2. Сведения о частях границ уточняемого земельного участка с кадастровым номером
74:42:0106004:126

Обозначение части границ		Горизонтальное проложение (S), м	Описание прохождения части границ	Отметка о наличии земельного спора о местоположении границ земельного участка
от т.	до т.			
1	2	3	4	5
н627У	н626У	16,89	—	—
н626У	н625У	4,46		
н625У	н630У	32,25		
н630У	н631У	20,12		
н631У	н632У	3,04		
н632У	н633У	3,84		
н633У	н627У	21,21		

3. Общие сведения об уточняемом земельном участке с кадастровым номером
74:42:0106004:126

№ п/п	Наименование характеристики земельного участка	Значение характеристики
1	2	3
1	Адрес земельного участка	Российская Федерация, Челябинская область, городской округ Трехгорный, город Трехгорный, территория Садоводческое некоммерческое товарищество собственников недвижимости Зеленый дол, земельный участок 126
	Местоположение земельного участка (при отсутствии присвоенного адреса)	—
	Дополнительные сведения о местоположении земельного участка	—
2	Площадь земельного участка ± величина погрешности определения площади (Р ± ΔР), м²	601 ± 9
3	Формула, примененная для расчета предельной допустимой погрешности определения площади земельного участка (ΔР), м²	3,5*0,10*√(601,00) = 9
4	Площадь земельного участка согласно сведениям государственного кадастра недвижимости (Ркад), м²	601
5	Оценка расхождения Р и Ркад (Р - Ркад), м²	0
6	Предельный минимальный и максимальный размеры земельного участка (Рмин и Рмакс), м²	Рмин = 300 Рмакс = 1 200

1	2				3		
7	Кадастровый или иной номер (обозначение) здания, сооружения, объекта незавершенного строительства, расположенного на земельном участке				74:42:0106004:927		
8	Иные сведения				—		
1. Сведения о характерных точках границы уточняемого земельного участка с кадастровым номером					74:42:0106004:125		
Зона № 1							
Обозначение характерных точек границ	Существующие координаты, м		Уточненные координаты, м		Метод определения координат	Средняя квадратическая погрешность определения координат характерной точки (Mt), м	Формулы, примененные для расчета средней квадратической погрешности определения координат характерной точки (Mt), м
	X	Y	X	Y			
1	2	3	4	5	6	7	8
523	566 572,49	1 328 536,52	—	—	—	—	—
520	566 584,35	1 328 550,86	—	—			
519	566 590,99	1 328 559,99	—	—			
518	566 591,59	1 328 560,77	—	—			
517	566 592,57	1 328 562,40	—	—			
524	566 564,02	1 328 570,83	—	—			
525	566 553,37	1 328 549,77	—	—			
526	566 561,88	1 328 543,32	—	—			
527	566 565,90	1 328 539,61	—	—			
521	566 571,24	1 328 534,81	—	—			
н622У	—	—	566 572,59	1 328 537,32	Метод спутниковых геодезических измерений (определений)	0,10	—
н623У	—	—	566 584,56	1 328 551,69			
н624У	—	—	566 593,82	1 328 564,51			
н625У	—	—	566 564,36	1 328 572,05			
н626У	—	—	566 562,59	1 328 567,96			

1	2	3	4	5	6	7	8
н627У	—	—	566 554,63	1 328 553,06	Метод спутниковых геодезических измерений (определений)	0,10	—
н628У	—	—	566 553,92	1 328 551,81			
н629У	—	—	566 560,33	1 328 547,40			
н622У	—	—	566 572,59	1 328 537,32			

2. Сведения о частях границ уточняемого земельного участка с кадастровым номером 74:42:0106004:125

Обозначение части границ		Горизонтальное проложение (S), м	Описание прохождения части границ	Отметка о наличии земельного спора о местоположении границ земельного участка
от т.	до т.			
1	2	3	4	5
н622У	н623У	18,70	—	—
н623У	н624У	15,81		
н624У	н625У	30,41		
н625У	н626У	4,46		
н626У	н627У	16,89		
н627У	н628У	1,44		
н628У	н629У	7,78		
н629У	н622У	15,87		

3. Общие сведения об уточняемом земельном участке с кадастровым номером 74:42:0106004:125

№ п/п	Наименование характеристики земельного участка	Значение характеристики
1	2	3
1	Адрес земельного участка	Российская Федерация, Челябинская область, городской округ Трехгорный, город Трехгорный, территория Садоводческое некоммерческое товарищество собственников недвижимости Зеленый дол, земельный участок 125
	Местоположение земельного участка (при отсутствии присвоенного адреса)	—
	Дополнительные сведения о местоположении земельного участка	—
2	Площадь земельного участка ± величина погрешности определения площади (Р ± ΔР), м²	746 ± 10

1	2	3					
3	Формула, примененная для расчета предельной допустимой погрешности определения площади земельного участка (ΔР), м²	3,5*0,10*√(746,00) = 10					
4	Площадь земельного участка согласно сведениям государственного кадастра недвижимости (Ркад), м²	756					
5	Оценка расхождения Р и Ркад (Р - Ркад), м²	10					
6	Предельный минимальный и максимальный размеры земельного участка (Рмин и Рмакс), м²	Рмин = 300 Рмакс = 1 200					
7	Кадастровый или иной номер (обозначение) здания, сооружения, объекта незавершенного строительства, расположенного на земельном участке	—					
8	Иные сведения	—					
1. Сведения о характерных точках границы уточняемого земельного участка с кадастровым номером		74:42:0106004:124					
Зона № 1							
Обозначение характерных точек границ	Существующие координаты, м		Уточненные координаты, м		Метод определения координат	Средняя квадратическая погрешность определения координат характерной точки (Mt), м	Формулы, примененные для расчета средней квадратической погрешности определения координат характерной точки (Mt), м
	X	Y	X	Y			
1	2	3	4	5	6	7	8
516	566 581,25	1 328 526,05	—	—	—	—	—
515	566 601,38	1 328 550,73	—	—			
514	566 606,10	1 328 557,94	—	—			
517	566 592,57	1 328 562,40	—	—			
518	566 591,59	1 328 560,77	—	—			
519	566 590,99	1 328 559,99	—	—			
520	566 584,35	1 328 550,86	—	—			
521	566 571,24	1 328 534,81	—	—			
522	566 575,45	1 328 530,57	—	—			
н618У	—	—	566 582,12	1 328 527,20			

1	2	3	4	5	6	7	8
н617У	—	—	566 608,32	1 328 558,77	Метод спутниковых геодезических измерений (определений)	0,10	—
н619У	—	—	566 593,80	1 328 564,49			
н620У	—	—	566 584,54	1 328 551,68			
н621У	—	—	566 571,37	1 328 535,85			
н618У	—	—	566 582,12	1 328 527,20			

2. Сведения о частях границ уточняемого земельного участка с кадастровым номером
74:42:0106004:124

Обозначение части границ		Горизонтальное проложение (S), м	Описание прохождения части границ	Отметка о наличии земельного спора о местоположении границ земельного участка
от т.	до т.			
1	2	3	4	5
н618У	н617У	41,03	—	—
н617У	н619У	15,61		
н619У	н620У	15,81		
н620У	н621У	20,59		
н621У	н618У	13,80		

3. Общие сведения об уточняемом земельном участке с кадастровым номером
74:42:0106004:124

№ п/п	Наименование характеристики земельного участка	Значение характеристики
1	2	3
1	Адрес земельного участка	Российская Федерация, Челябинская область, городской округ Трехгорный, город Трехгорный, территория Садоводческое некоммерческое товарищество собственников недвижимости Зеленый дол, земельный участок 124
	Местоположение земельного участка (при отсутствии присвоенного адреса)	—
	Дополнительные сведения о местоположении земельного участка	—
2	Площадь земельного участка ± величина погрешности определения площади (Р ± ΔР), м²	544 ± 8
3	Формула, примененная для расчета предельной допустимой погрешности определения площади земельного участка (ΔР), м²	3,5*0,10*√(544,00) = 8

1	2	3
4	Площадь земельного участка согласно сведениям государственного кадастра недвижимости (Ркад), м²	509
5	Оценка расхождения Р и Ркад (Р - Ркад), м²	35
6	Предельный минимальный и максимальный размеры земельного участка (Рмин и Рмакс), м²	Рмин = 300 Рмакс = 1 200
7	Кадастровый или иной номер (обозначение) здания, сооружения, объекта незавершенного строительства, расположенного на земельном участке	—
8	Иные сведения	—

1. Сведения о характерных точках границы уточняемого земельного участка с кадастровым номером 74:42:0106004:123

Зона № 1							
Обозначение характерных точек границ	Существующие координаты, м		Уточненные координаты, м		Метод определения координат	Средняя квадратическая погрешность определения координат характерной точки (Mt), м	Формулы, примененные для расчета средней квадратической погрешности определения координат характерной точки (Mt), м
	X	Y	X	Y			
1	2	3	4	5	6	7	8
512	566 595,13	1 328 515,02	—	—	—	—	—
511	566 601,90	1 328 523,27	—	—			
510	566 619,11	1 328 544,93	—	—			
509	566 622,75	1 328 552,90	—	—			
513	566 618,74	1 328 553,86	—	—			
514	566 606,10	1 328 557,94	—	—			
515	566 601,38	1 328 550,73	—	—			
516	566 581,25	1 328 526,05	—	—			
н616У	—	—	566 597,04	1 328 515,90	Метод спутниковых геодезических измерений (определений)	0,10	
н615У	—	—	566 625,30	1 328 554,76			
н617У	—	—	566 608,32	1 328 558,77			

1	2	3	4	5	6	7	8
н618У	—	—	566 582,12	1 328 527,20	Метод спутниковых геодезических измерений (определений)	0,10	—
н616У	—	—	566 597,04	1 328 515,90			
2. Сведения о частях границ уточняемого земельного участка с кадастровым номером 74:42:0106004:123							
Обозначение части границ		Горизонтальное проложение (S), м	Описание прохождения части границ		Отметка о наличии земельного спора о местоположении границ земельного участка		
от т.	до т.						
1	2	3	4		5		
н616У	н615У	48,05	—		—		
н615У	н617У	17,45					
н617У	н618У	41,03					
н618У	н616У	18,72					
3. Общие сведения об уточняемом земельном участке с кадастровым номером 74:42:0106004:123							
№ п/п	Наименование характеристики земельного участка			Значение характеристики			
1	2			3			
1	Адрес земельного участка			Российская Федерация, Челябинская область, городской округ Трехгорный, город Трехгорный, территория Садоводческое некоммерческое товарищество собственников недвижимости Зеленый дол, земельный участок 123			
	Местоположение земельного участка (при отсутствии присвоенного адреса)			—			
	Дополнительные сведения о местоположении земельного участка			—			
2	Площадь земельного участка ± величина погрешности определения площади (Р ± ΔР), м²			770 ± 10			
3	Формула, примененная для расчета предельной допустимой погрешности определения площади земельного участка (ΔР), м²			3,5*0,10*√(770,00) = 10			
4	Площадь земельного участка согласно сведениям государственного кадастра недвижимости (Ркад), м²			771			
5	Оценка расхождения Р и Ркад (Р - Ркад), м²			1			
6	Предельный минимальный и максимальный размеры земельного участка (Рмин и Рмакс), м²			Рмин = 300 Рмакс = 1 200			

1	2	3
7	Кадастровый или иной номер (обозначение) здания, сооружения, объекта незавершенного строительства, расположенного на земельном участке	74:42:0106004:752
8	Иные сведения	—

1. Сведения о характерных точках границы уточняемого земельного участка с кадастровым номером 74:42:0106004:122

Зона № 1							
Обозначение характерных точек границ	Существующие координаты, м		Уточненные координаты, м		Метод определения координат	Средняя квадратическая погрешность определения координат характерной точки (Mt), м	Формулы, примененные для расчета средней квадратической погрешности определения координат характерной точки (Mt), м
	X	Y	X	Y			
1	2	3	4	5	6	7	8
508	566 605,74	1 328 506,64	—	—	—	—	—
507	566 639,73	1 328 549,52	—	—			
509	566 622,75	1 328 552,90	—	—			
510	566 619,11	1 328 544,93	—	—			
511	566 601,90	1 328 523,27	—	—			
512	566 595,13	1 328 515,02	—	—			
н614У	—	—	566 607,37	1 328 507,92	Метод спутниковых геодезических измерений (определений)	0,10	
н612У	—	—	566 639,70	1 328 550,13			
н615У	—	—	566 625,30	1 328 554,76			
н616У	—	—	566 597,04	1 328 515,90			
н614У	—	—	566 607,37	1 328 507,92			

2. Сведения о частях границ уточняемого земельного участка с кадастровым номером 74:42:0106004:122

Обозначение части границ		Горизонтальное проложение (S), м	Описание прохождения части границ	Отметка о наличии земельного спора о местоположении границ земельного участка
от т.	до т.			
1	2	3	4	5

1	2	3	4	5
н614У	н612У	53,17	—	—
н612У	н615У	15,13		
н615У	н616У	48,05		
н616У	н614У	13,05		

3. Общие сведения об уточняемом земельном участке с кадастровым номером 74:42:0106004:122

№ п/п	Наименование характеристики земельного участка	Значение характеристики
1	2	3
1	Адрес земельного участка	Российская Федерация, Челябинская область, городской округ Трехгорный, город Трехгорный, территория Садоводческое некоммерческое товарищество собственников недвижимости Зеленый дол, земельный участок 122
	Местоположение земельного участка (при отсутствии присвоенного адреса)	—
	Дополнительные сведения о местоположении земельного участка	—
2	Площадь земельного участка \pm величина погрешности определения площади ($P \pm \Delta P$), м ²	692 ± 9
3	Формула, примененная для расчета предельной допустимой погрешности определения площади земельного участка (ΔP), м ²	$3,5 * 0,10 * \sqrt{(692,00)} = 9$
4	Площадь земельного участка согласно сведениям государственного кадастра недвижимости (Ркад), м ²	695
5	Оценка расхождения Р и Ркад ($P - P_{кад}$), м ²	3
6	Предельный минимальный и максимальный размеры земельного участка (Рмин и Рмакс), м ²	Рмин = 300 Рмакс = 1 200
7	Кадастровый или иной номер (обозначение) здания, сооружения, объекта незавершенного строительства, расположенного на земельном участке	—
8	Иные сведения	—

1. Сведения о характерных точках границы уточняемого земельного участка с кадастровым номером 74:42:0106004:121

Зона № 1							
Обозначение характерных точек границ	Существующие координаты, м		Уточненные координаты, м		Метод определения координат	Средняя квадратическая погрешность определения координат характерной точки (Mt), м	Формулы, примененные для расчета средней квадратической погрешности определения координат характерной точки (Mt), м
	X	Y	X	Y			
1	2	3	4	5	6	7	8
533	566 629,82	1 328 486,54	—	—	—	—	—
502	566 645,84	1 328 503,36	—	—			
505	566 630,53	1 328 516,66	—	—			
506	566 614,38	1 328 500,18	—	—			
н635У	—	—	566 646,41	1 328 503,43	Метод спутниковых геодезических измерений (определений)	0,10	
н605У	—	—	566 643,58	1 328 505,92			
н604У	—	—	566 630,74	1 328 517,20			
н638У	—	—	566 614,41	1 328 501,29			
н639У	—	—	566 630,50	1 328 487,56			
н635У	—	—	566 646,41	1 328 503,43			

2. Сведения о частях границ уточняемого земельного участка с кадастровым номером 74:42:0106004:121

Обозначение части границ		Горизонтальное проложение (S), м	Описание прохождения части границ	Отметка о наличии земельного спора о местоположении границ земельного участка
от т.	до т.			
1	2	3	4	5
н635У	н605У	3,77	—	—
н605У	н604У	17,09		
н604У	н638У	22,80		
н638У	н639У	21,15		
н639У	н635У	22,47		

3. Общие сведения об уточняемом земельном участке с кадастровым номером 74:42:0106004:121

№ п/п	Наименование характеристики земельного участка	Значение характеристики
1	2	3
1	Адрес земельного участка	Российская Федерация, Челябинская область, городской округ Трехгорный, город Трехгорный, территория Садоводческое некоммерческое товарищество собственников недвижимости Зеленый дол, земельный участок 121
	Местоположение земельного участка (при отсутствии присвоенного адреса)	—
	Дополнительные сведения о местоположении земельного участка	—
2	Площадь земельного участка ± величина погрешности определения площади ($P \pm \Delta P$), м²	474 ± 8
3	Формула, примененная для расчета предельной допустимой погрешности определения площади земельного участка (ΔP), м²	$3,5 * 0,10 * \sqrt{(474,00)} = 8$
4	Площадь земельного участка согласно сведениям государственного кадастра недвижимости ($P_{\text{кад}}$), м²	473
5	Оценка расхождения P и $P_{\text{кад}}$ ($P - P_{\text{кад}}$), м²	1
6	Предельный минимальный и максимальный размеры земельного участка ($P_{\text{мин}}$ и $P_{\text{макс}}$), м²	$P_{\text{мин}} = 300$ $P_{\text{макс}} = 1\,200$
7	Кадастровый или иной номер (обозначение) здания, сооружения, объекта незавершенного строительства, расположенного на земельном участке	—
8	Иные сведения	—

1. Сведения о характерных точках границы уточняемого земельного участка с кадастровым номером 74:42:0106004:120

Зона № 1							
Обозначение характерных точек границ	Существующие координаты, м		Уточненные координаты, м		Метод определения координат	Средняя квадратическая погрешность определения координат характерной точки (M_t), м	Формулы, примененные для расчета средней квадратической погрешности определения координат характерной точки (M_t), м
	X	Y	X	Y			
1	2	3	4	5	6	7	8
530	566 642,08	1 328 477,21	—	—	—	—	—

1	2	3	4	5	6	7	8	
531	566 650,02	1 328 486,38	—	—	—	—	—	
532	566 657,17	1 328 493,85	—	—				
502	566 645,84	1 328 503,36	—	—				
533	566 629,82	1 328 486,54	—	—				
н634У	—	—	566 657,74	1 328 494,62	Метод спутниковых геодезических измерений (определений)	0,10		—
н635У	—	—	566 646,41	1 328 503,43				
н636У	—	—	566 630,51	1 328 487,51				
н637У	—	—	566 642,72	1 328 478,30				
н634У	—	—	566 657,74	1 328 494,62				

2. Сведения о частях границ уточняемого земельного участка с кадастровым номером
74:42:0106004:120

Обозначение части границ		Горизонтальное проложение (S), м	Описание прохождения части границ	Отметка о наличии земельного спора о местоположении границ земельного участка
от т.	до т.			
1	2	3	4	5
н634У	н635У	14,35	—	—
н635У	н636У	22,50		
н636У	н637У	15,29		
н637У	н634У	22,18		

3. Общие сведения об уточняемом земельном участке с кадастровым номером
74:42:0106004:120

№ п/п	Наименование характеристики земельного участка	Значение характеристики
1	2	3
1	Адрес земельного участка	Российская Федерация, Челябинская область, городской округ Трехгорный, город Трехгорный, территория Садоводческое некоммерческое товарищество собственников недвижимости Зеленый дол, земельный участок 120
	Местоположение земельного участка (при отсутствии присвоенного адреса)	—
	Дополнительные сведения о местоположении земельного участка	—
2	Площадь земельного участка ± величина погрешности определения площади (Р ± ΔР), м²	329 ± 6

1	2	3
3	Формула, примененная для расчета предельной допустимой погрешности определения площади земельного участка (ΔP), м ²	$3,5*0,10*\sqrt{(329,00)} = 6$
4	Площадь земельного участка согласно сведениям государственного кадастра недвижимости (Ркад), м ²	341
5	Оценка расхождения Р и Ркад (Р - Ркад), м ²	12
6	Предельный минимальный и максимальный размеры земельного участка (Рмин и Рмакс), м ²	Рмин = 300 Рмакс = 1 200
7	Кадастровый или иной номер (обозначение) здания, сооружения, объекта незавершенного строительства, расположенного на земельном участке	74:42:0106004:769
8	Иные сведения	—

1. Сведения о характерных точках границы уточняемого земельного участка с кадастровым номером 74:42:0106004:12

Зона № 1

Обозначение характерных точек границ	Существующие координаты, м		Уточненные координаты, м		Метод определения координат	Средняя квадратическая погрешность определения координат характерной точки (Mt), м	Формулы, примененные для расчета средней квадратической погрешности определения координат характерной точки (Mt), м
	X	Y	X	Y			
1	2	3	4	5	6	7	8
н63У	—	—	566 731,46	1 328 274,03	Метод спутниковых геодезических измерений (определений)	0,10	—
н64У	—	—	566 734,32	1 328 287,22			
н65У	—	—	566 738,65	1 328 298,17			
н66У	—	—	566 724,26	1 328 305,37			
н67У	—	—	566 721,91	1 328 303,36			
н68У	—	—	566 707,89	1 328 291,31			

1	2	3	4	5	6	7	8
н69У	—	—	566 706,43	1 328 289,41	Метод спутниковых геодезических измерений (определений)	0,10	—
н70У	—	—	566 704,78	1 328 287,26			
н71У	—	—	566 709,38	1 328 283,47			
н72У	—	—	566 709,18	1 328 282,11			
н73У	—	—	566 706,93	1 328 279,67			
н74У	—	—	566 726,29	1 328 263,81			
н75У	—	—	566 730,76	1 328 270,49			
н76У	—	—	566 730,48	1 328 270,65			
н63У	—	—	566 731,46	1 328 274,03			

2. Сведения о частях границ уточняемого земельного участка с кадастровым номером
74:42:0106004:12

Обозначение части границ		Горизонтальное проложение (S), м	Описание прохождения части границ	Отметка о наличии земельного спора о местоположении границ земельного участка
от т.	до т.			
1	2	3	4	5
н63У	н64У	13,50	—	—
н64У	н65У	11,78		
н65У	н66У	16,09		
н66У	н67У	3,09		
н67У	н68У	18,49		
н68У	н69У	2,40		
н69У	н70У	2,71		
н70У	н71У	5,96		
н71У	н72У	1,37		
н72У	н73У	3,32		
н73У	н74У	25,03		
н74У	н75У	8,04		

1	2	3	4	5
н75У	н76У	0,32	—	—
н76У	н63У	3,52		
3. Общие сведения об уточняемом земельном участке с кадастровым номером 74:42:0106004:12				
№ п/п	Наименование характеристики земельного участка		Значение характеристики	
1	2		3	
1	Адрес земельного участка		Российская Федерация, Челябинская область, городской округ Трехгорный, город Трехгорный, территория Садоводческое некоммерческое товарищество собственников недвижимости Зеленый дол, земельный участок 11	
	Местоположение земельного участка (при отсутствии присвоенного адреса)		—	
	Дополнительные сведения о местоположении земельного участка		—	
2	Площадь земельного участка ± величина погрешности определения площади (Р ± ΔР), м²		786 ± 10	
3	Формула, примененная для расчета предельной допустимой погрешности определения площади земельного участка (ΔР), м²		3,5*0,10*√(786,00) = 10	
4	Площадь земельного участка согласно сведениям государственного кадастра недвижимости (Ркад), м²		745	
5	Оценка расхождения Р и Ркад (Р - Ркад), м²		41	
6	Предельный минимальный и максимальный размеры земельного участка (Рмин и Рмакс), м²		Рмин = 300 Рмакс = 1 200	
7	Кадастровый или иной номер (обозначение) здания, сооружения, объекта незавершенного строительства, расположенного на земельном участке		74:42:0106004:902	
8	Иные сведения		—	

1. Сведения о характерных точках границы уточняемого земельного участка с кадастровым номером						74:42:0106004:118	
Зона №		1					
Обозначение характерных точек границ	Существующие координаты, м		Уточненные координаты, м		Метод определения координат	Средняя квадратическая погрешность определения координат характерной точки (Mt), м	Формулы, примененные для расчета средней квадратической погрешности определения координат характерной точки (Mt), м
	X	Y	X	Y			
1	2	3	4	5	6	7	8
502	566 645,84	1 328 503,36	—	—	—	—	—
501	566 647,33	1 328 505,27	—	—			
500	566 660,37	1 328 520,49	—	—			
499	566 674,19	1 328 537,17	—	—			
503	566 654,46	1 328 544,55	—	—			
504	566 646,91	1 328 535,11	—	—			
505	566 630,53	1 328 516,66	—	—			
н604У	—	—	566 630,74	1 328 517,20	Метод спутниковых геодезических измерений (определений)	0,10	
н605У	—	—	566 643,58	1 328 505,92			
н606У	—	—	566 645,67	1 328 508,44			
н603У	—	—	566 648,18	1 328 506,28			
н607У	—	—	566 661,48	1 328 521,74			
н601У	—	—	566 677,57	1 328 541,31			
н608У	—	—	566 656,15	1 328 548,07			
н609У	—	—	566 651,26	1 328 541,30			
н610У	—	—	566 652,02	1 328 540,71			

1	2	3	4	5	6	7	8
н604У	—	—	566 630,74	1 328 517,20	Метод спутниковых геодезических измерений (определений)	0,10	—
2. Сведения о частях границ уточняемого земельного участка с кадастровым номером 74:42:0106004:118							
Обозначение части границ		Горизонтальное проложение (S), м	Описание прохождения части границ		Отметка о наличии земельного спора о местоположении границ земельного участка		
от т.	до т.						
1	2	3	4		5		
н604У	н605У	17,09	—		—		
н605У	н606У	3,27					
н606У	н603У	3,31					
н603У	н607У	20,39					
н607У	н601У	25,34					
н601У	н608У	22,46					
н608У	н609У	8,35					
н609У	н610У	0,96					
н610У	н604У	31,71					
3. Общие сведения об уточняемом земельном участке с кадастровым номером 74:42:0106004:118							
№ п/п	Наименование характеристики земельного участка			Значение характеристики			
1	2			3			
1	Адрес земельного участка			Российская Федерация, Челябинская область, городской округ Трехгорный, город Трехгорный, территория Садоводческое некоммерческое товарищество собственников недвижимости Зеленый дол, земельный участок 118			
	Местоположение земельного участка (при отсутствии присвоенного адреса)			—			
	Дополнительные сведения о местоположении земельного участка			—			
2	Площадь земельного участка ± величина погрешности определения площади (Р ± ΔР), м²			885 ± 10			
3	Формула, примененная для расчета предельной допустимой погрешности определения площади земельного участка (ΔР), м²			3,5*0,10*√(885,00) = 10			
4	Площадь земельного участка согласно сведениям государственного кадастра недвижимости (Ркад), м²			805			
5	Оценка расхождения Р и Ркад (Р - Ркад), м²			80			

1	2	3
6	Предельный минимальный и максимальный размеры земельного участка (Рмин и Рмакс), м²	Рмин = 300 Рмакс = 1 200
7	Кадастровый или иной номер (обозначение) здания, сооружения, объекта незавершенного строительства, расположенного на земельном участке	74:42:0106004:821
8	Иные сведения	—

1. Сведения о характерных точках границы уточняемого земельного участка с кадастровым номером 74:42:0106004:117

Зона № 1							
Обозначение характерных точек границ	Существующие координаты, м		Уточненные координаты, м		Метод определения координат	Средняя квадратическая погрешность определения координат характерной точки (Mt), м	Формулы, примененные для расчета средней квадратической погрешности определения координат характерной точки (Mt), м
	X	Y	X	Y			
1	2	3	4	5	6	7	8
491	566 659,39	1 328 495,54	—	—	—	—	—
498	566 689,90	1 328 530,80	—	—			
499	566 674,19	1 328 537,17	—	—			
500	566 660,37	1 328 520,49	—	—			
501	566 647,33	1 328 505,27	—	—			
н598У	—	—	566 660,20	1 328 496,71	Метод спутниковых геодезических измерений (определений)	0,10	
н596У	—	—	566 682,21	1 328 521,10			
н595У	—	—	566 690,77	1 328 531,73			
н594У	—	—	566 689,34	1 328 533,84			
н593У	—	—	566 689,52	1 328 534,07			
н601У	—	—	566 677,57	1 328 541,31			
н602У	—	—	566 661,50	1 328 521,76			

1	2	3	4	5	6	7	8
н603У	—	—	566 648,18	1 328 506,28	Метод спутниковых геодезических измерений (определений)	0,10	—
н598У	—	—	566 660,20	1 328 496,71			

2. Сведения о частях границ уточняемого земельного участка с кадастровым номером
74:42:0106004:117

Обозначение части границ		Горизонтальное проложение (S), м	Описание прохождения части границ	Отметка о наличии земельного спора о местоположении границ земельного участка
от т.	до т.			
1	2	3	4	5
н598У	н596У	32,85	—	—
н596У	н595У	13,65		
н595У	н594У	2,55		
н594У	н593У	0,29		
н593У	н601У	13,97		
н601У	н602У	25,31		
н602У	н603У	20,42		
н603У	н598У	15,36		

3. Общие сведения об уточняемом земельном участке с кадастровым номером
74:42:0106004:117

№ п/п	Наименование характеристики земельного участка	Значение характеристики
1	2	3
1	Адрес земельного участка	Российская Федерация, Челябинская область, городской округ Трехгорный, город Трехгорный, территория Садоводческое некоммерческое товарищество собственников недвижимости Зеленый дол, земельный участок 117
	Местоположение земельного участка (при отсутствии присвоенного адреса)	—
	Дополнительные сведения о местоположении земельного участка	—
2	Площадь земельного участка ± величина погрешности определения площади (Р ± ΔР), м²	745 ± 10
3	Формула, примененная для расчета предельной допустимой погрешности определения площади земельного участка (ΔР), м²	3,5*0,10*√(745,00) = 10
4	Площадь земельного участка согласно сведениям государственного кадастра недвижимости (Ркад), м²	694
5	Оценка расхождения Р и Ркад (Р - Ркад), м²	51

1	2				3		
6	Предельный минимальный и максимальный размеры земельного участка (Рмин и Рмакс), м²				Рмин = 300 Рмакс = 1 200		
7	Кадастровый или иной номер (обозначение) здания, сооружения, объекта незавершенного строительства, расположенного на земельном участке				74:42:0106004:836		
8	Иные сведения				—		
1. Сведения о характерных точках границы уточняемого земельного участка с кадастровым номером					74:42:0106004:116		
Зона № 1							
Обозначение характерных точек границ	Существующие координаты, м		Уточненные координаты, м		Метод определения координат	Средняя квадратическая погрешность определения координат характерной точки (Mt), м	Формулы, примененные для расчета средней квадратической погрешности определения координат характерной точки (Mt), м
	X	Y	X	Y			
1	2	3	4	5	6	7	8
491	566 659,39	1 328 495,54	—	—	—	—	—
492	566 670,24	1 328 488,95	—	—			
493	566 680,02	1 328 490,47	—	—			
494	566 690,90	1 328 489,98	—	—			
495	566 693,81	1 328 496,16	—	—			
496	566 691,46	1 328 499,99	—	—			
497	566 704,53	1 328 524,83	—	—			
498	566 689,90	1 328 530,80	—	—			
н589У	—	—	566 688,74	1 328 491,44	Метод спутниковых геодезических измерений (определений)	0,10	
н590У	—	—	566 702,39	1 328 515,77			
н591У	—	—	566 707,25	1 328 525,46			
н592У	—	—	566 689,83	1 328 534,46			
н593У	—	—	566 689,52	1 328 534,07			

1	2	3	4	5	6	7	8
н594У	—	—	566 689,34	1 328 533,84	Метод спутниковых геодезических измерений (определений)	0,10	—
н595У	—	—	566 690,77	1 328 531,73			
н596У	—	—	566 682,21	1 328 521,10			
н597У	—	—	566 667,98	1 328 505,42			
н598У	—	—	566 660,20	1 328 496,71			
н599У	—	—	566 669,83	1 328 490,51			
н600У	—	—	566 673,10	1 328 490,03			
н589У	—	—	566 688,74	1 328 491,44			

2. Сведения о частях границ уточняемого земельного участка с кадастровым номером

74:42:0106004:116

Обозначение части границ		Горизонтальное проложение (S), м	Описание прохождения части границ	Отметка о наличии земельного спора о местоположении границ земельного участка
от т.	до т.			
1	2	3	4	5
н589У	н590У	27,90	—	—
н590У	н591У	10,84		
н591У	н592У	19,61		
н592У	н593У	0,50		
н593У	н594У	0,29		
н594У	н595У	2,55		
н595У	н596У	13,65		
н596У	н597У	21,17		
н597У	н598У	11,68		
н598У	н599У	11,45		
н599У	н600У	3,31		
н600У	н589У	15,70		

3. Общие сведения об уточняемом земельном участке с кадастровым номером

74:42:0106004:116

№ п/п	Наименование характеристики земельного участка	Значение характеристики
-------	--	-------------------------

1	2	3
1	Адрес земельного участка	Российская Федерация, Челябинская область, городской округ Трехгорный, город Трехгорный, территория Садоводческое некоммерческое товарищество собственников недвижимости Зеленый дол, земельный участок 116
	Местоположение земельного участка (при отсутствии присвоенного адреса)	—
	Дополнительные сведения о местоположении земельного участка	—
2	Площадь земельного участка ± величина погрешности определения площади ($P \pm \Delta P$), м²	1004 ± 11
3	Формула, примененная для расчета предельной допустимой погрешности определения площади земельного участка (ΔP), м²	$3,5 * 0,10 * \sqrt{(1\ 004,00)} = 11$
4	Площадь земельного участка согласно сведениям государственного кадастра недвижимости ($P_{\text{кад}}$), м²	954
5	Оценка расхождения P и $P_{\text{кад}}$ ($P - P_{\text{кад}}$), м²	50
6	Предельный минимальный и максимальный размеры земельного участка ($P_{\text{мин}}$ и $P_{\text{макс}}$), м²	$P_{\text{мин}} = 300$ $P_{\text{макс}} = 1\ 200$
7	Кадастровый или иной номер (обозначение) здания, сооружения, объекта незавершенного строительства, расположенного на земельном участке	74:42:0106004:969; 74:42:0106004:972
8	Иные сведения	—

1. Сведения о характерных точках границы уточняемого земельного участка с кадастровым номером 74:42:0106004:115							
Зона № 1							
Обозначение характерных точек границ	Существующие координаты, м		Уточненные координаты, м		Метод определения координат	Средняя квадратическая погрешность определения координат характерной точки (Mt), м	Формулы, примененные для расчета средней квадратической погрешности определения координат характерной точки (Mt), м
	X	Y	X	Y			
1	2	3	4	5	6	7	8
506	566 614,38	1 328 500,18	—	—	—	—	—
505	566 630,53	1 328 516,66	—	—			
504	566 646,91	1 328 535,11	—	—			
503	566 654,46	1 328 544,55	—	—			

1	2	3	4	5	6	7	8
507	566 639,73	1 328 549,52	—	—	—	—	—
508	566 605,74	1 328 506,64	—	—			
н611У	—	—	566 614,42	1 328 501,30	Метод спутниковых геодезических измерений (определений)	0,10	
н604У	—	—	566 630,74	1 328 517,20			
н610У	—	—	566 652,02	1 328 540,71			
н609У	—	—	566 651,26	1 328 541,30			
н608У	—	—	566 656,15	1 328 548,07			
н612У	—	—	566 639,70	1 328 550,13			
н613У	—	—	566 607,36	1 328 507,90			
н611У	—	—	566 614,42	1 328 501,30			

2. Сведения о частях границ уточняемого земельного участка с кадастровым номером
74:42:0106004:115

Обозначение части границ		Горизонтальное проложение (S), м	Описание прохождения части границ	Отметка о наличии земельного спора о местоположении границ земельного участка
от т.	до т.			
1	2	3	4	5
н611У	н604У	22,78	—	—
н604У	н610У	31,71		
н610У	н609У	0,96		
н609У	н608У	8,35		
н608У	н612У	16,58		
н612У	н613У	53,19		
н613У	н611У	9,66		

3. Общие сведения об уточняемом земельном участке с кадастровым номером
74:42:0106004:115

№ п/п	Наименование характеристики земельного участка	Значение характеристики
1	2	3

1	2	3
1	Адрес земельного участка	Российская Федерация, Челябинская область, городской округ Трехгорный, город Трехгорный, территория Садоводческое некоммерческое товарищество собственников недвижимости Зеленый дол, земельный участок 115
	Местоположение земельного участка (при отсутствии присвоенного адреса)	—
	Дополнительные сведения о местоположении земельного участка	—
2	Площадь земельного участка ± величина погрешности определения площади ($P \pm \Delta P$), м²	759 ± 10
3	Формула, примененная для расчета предельной допустимой погрешности определения площади земельного участка (ΔP), м²	$3,5*0,10*\sqrt{(759,00)} = 10$
4	Площадь земельного участка согласно сведениям государственного кадастра недвижимости ($R_{\text{кад}}$), м²	757
5	Оценка расхождения P и $R_{\text{кад}}$ ($P - R_{\text{кад}}$), м²	2
6	Предельный минимальный и максимальный размеры земельного участка ($R_{\text{мин}}$ и $R_{\text{макс}}$), м²	$R_{\text{мин}} = 300$ $R_{\text{макс}} = 1\,200$
7	Кадастровый или иной номер (обозначение) здания, сооружения, объекта незавершенного строительства, расположенного на земельном участке	74:42:0106004:946
8	Иные сведения	—

1. Сведения о характерных точках границы уточняемого земельного участка с кадастровым номером 74:42:0106004:114

Зона № 1							
Обозначение характерных точек границ	Существующие координаты, м		Уточненные координаты, м		Метод определения координат	Средняя квадратическая погрешность определения координат характерной точки (Mt), м	Формулы, примененные для расчета средней квадратической погрешности определения координат характерной точки (Mt), м
	X	Y	X	Y			
1	2	3	4	5	6	7	8
487	566 710,51	1 328 489,52	—	—	—	—	—
488	566 719,33	1 328 487,01	—	—			
481	566 733,70	1 328 479,58	—	—			
480	566 739,89	1 328 491,59	—	—			

1	2	3	4	5	6	7	8
479	566 742,49	1 328 499,33	—	—	—	—	—
489	566 717,15	1 328 510,07	—	—			
490	566 712,19	1 328 500,29	—	—			
н576У	—	—	566 734,73	1 328 479,00	Метод спутниковых геодезических измерений (определений)	0,10	
н584У	—	—	566 746,78	1 328 509,39			
н585У	—	—	566 720,53	1 328 519,19			
н586У	—	—	566 710,02	1 328 489,52			
н587У	—	—	566 717,22	1 328 488,12			
н588У	—	—	566 720,75	1 328 487,08			
н576У	—	—	566 734,73	1 328 479,00			

2. Сведения о частях границ уточняемого земельного участка с кадастровым номером
74:42:0106004:114

Обозначение части границ		Горизонтальное проложение (S), м	Описание прохождения части границ	Отметка о наличии земельного спора о местоположении границ земельного участка
от т.	до т.			
1	2	3	4	5
н576У	н584У	32,69	—	—
н584У	н585У	28,02		
н585У	н586У	31,48		
н586У	н587У	7,33		
н587У	н588У	3,68		
н588У	н576У	16,15		

3. Общие сведения об уточняемом земельном участке с кадастровым номером
74:42:0106004:114

№ п/п	Наименование характеристики земельного участка	Значение характеристики
1	2	3

1	2	3
1	Адрес земельного участка	Российская Федерация, Челябинская область, городской округ Трехгорный, город Трехгорный, территория Садоводческое некоммерческое товарищество собственников недвижимости Зеленый дол, земельный участок 114
	Местоположение земельного участка (при отсутствии присвоенного адреса)	—
	Дополнительные сведения о местоположении земельного участка	—
2	Площадь земельного участка \pm величина погрешности определения площади ($P \pm \Delta P$), м ²	852 ± 10
3	Формула, примененная для расчета предельной допустимой погрешности определения площади земельного участка (ΔP), м ²	$3,5*0,10*\sqrt{(852,00)} = 10$
4	Площадь земельного участка согласно сведениям государственного кадастра недвижимости ($P_{\text{кад}}$), м ²	581
5	Оценка расхождения P и $P_{\text{кад}}$ ($P - P_{\text{кад}}$), м ²	271
6	Предельный минимальный и максимальный размеры земельного участка ($P_{\text{мин}}$ и $P_{\text{макс}}$), м ²	$P_{\text{мин}} = 300$ $P_{\text{макс}} = 1\,200$
7	Кадастровый или иной номер (обозначение) здания, сооружения, объекта незавершенного строительства, расположенного на земельном участке	74:42:0106004:867; 74:42:0106004:942
8	Иные сведения	—

1. Сведения о характерных точках границы уточняемого земельного участка с кадастровым номером 74:42:0106004:113

Зона № <u>1</u>							
Обозначение характерных точек границ	Существующие координаты, м		Уточненные координаты, м		Метод определения координат	Средняя квадратическая погрешность определения координат характерной точки (Mt), м	Формулы, примененные для расчета средней квадратической погрешности определения координат характерной точки (Mt), м
	X	Y	X	Y			
1	2	3	4	5	6	7	8
476	566 756,90	1 328 465,91	—	—	—	—	—
477	566 769,45	1 328 498,81	—	—			
478	566 745,11	1 328 508,18	—	—			
479	566 742,49	1 328 499,33	—	—			

1	2	3	4	5	6	7	8
480	566 739,89	1 328 491,59	—	—	—	—	—
481	566 733,70	1 328 479,58	—	—			
н573У	—	—	566 758,61	1 328 468,05	Метод спутниковых геодезических измерений (определений)	0,10	
н574У	—	—	566 769,88	1 328 499,37			
н575У	—	—	566 746,77	1 328 509,38			
н576У	—	—	566 734,73	1 328 479,00			
н577У	—	—	566 736,63	1 328 479,20			
н573У	—	—	566 758,61	1 328 468,05			

2. Сведения о частях границ уточняемого земельного участка с кадастровым номером
74:42:0106004:113

Обозначение части границ		Горизонтальное проложение (S), м	Описание прохождения части границ	Отметка о наличии земельного спора о местоположении границ земельного участка
от т.	до т.			
1	2	3	4	5
н573У	н574У	33,29	—	—
н574У	н575У	25,18		
н575У	н576У	32,68		
н576У	н577У	1,91		
н577У	н573У	24,65		

3. Общие сведения об уточняемом земельном участке с кадастровым номером
74:42:0106004:113

№ п/п	Наименование характеристики земельного участка	Значение характеристики
1	2	3
1	Адрес земельного участка	Российская Федерация, Челябинская область, городской округ Трехгорный, город Трехгорный, территория Садоводческое некоммерческое товарищество собственников недвижимости Зеленый дол, земельный участок 113
	Местоположение земельного участка (при отсутствии присвоенного адреса)	—
	Дополнительные сведения о местоположении земельного участка	—

1	2	3
2	Площадь земельного участка ± величина погрешности определения площади ($P \pm \Delta P$), м²	834 ± 10
3	Формула, примененная для расчета предельной допустимой погрешности определения площади земельного участка (ΔP), м²	$3,5 \cdot 0,10 \cdot \sqrt{(834,00)} = 10$
4	Площадь земельного участка согласно сведениям государственного кадастра недвижимости ($P_{\text{кад}}$), м²	848
5	Оценка расхождения P и $P_{\text{кад}}$ ($P - P_{\text{кад}}$), м²	14
6	Предельный минимальный и максимальный размеры земельного участка ($P_{\text{мин}}$ и $P_{\text{макс}}$), м²	$P_{\text{мин}} = 300$ $P_{\text{макс}} = 1\,200$
7	Кадастровый или иной номер (обозначение) здания, сооружения, объекта незавершенного строительства, расположенного на земельном участке	74:42:0106004:789; 74:42:0106004:790
8	Иные сведения	—

1. Сведения о характерных точках границы уточняемого земельного участка с кадастровым номером 74:42:0106004:112

Зона № 1							
Обозначение характерных точек границ	Существующие координаты, м		Уточненные координаты, м		Метод определения координат	Средняя квадратическая погрешность определения координат характерной точки (Mt), м	Формулы, примененные для расчета средней квадратической погрешности определения координат характерной точки (Mt), м
	X	Y	X	Y			
1	2	3	4	5	6	7	8
476	566 756,90	1 328 465,91	—	—	—	—	—
482	566 775,71	1 328 456,26	—	—			
483	566 785,29	1 328 463,84	—	—			
484	566 793,11	1 328 480,35	—	—			
485	566 795,43	1 328 488,82	—	—			
486	566 769,03	1 328 497,86	—	—			
н578У	—	—	566 797,30	1 328 489,15	Метод спутниковых геодезических измерений (определений)	0,10	
н579У	—	—	566 769,89	1 328 499,36			

1	2	3	4	5	6	7	8
н580У	—	—	566 763,92	1 328 482,74	Метод спутниковых геодезических измерений (определений)	0,10	—
н581У	—	—	566 757,94	1 328 466,22			
н582У	—	—	566 776,49	1 328 457,40			
н583У	—	—	566 790,31	1 328 470,00			
н578У	—	—	566 797,30	1 328 489,15			

2. Сведения о частях границ уточняемого земельного участка с кадастровым номером
74:42:0106004:112

Обозначение части границ		Горизонтальное проложение (S), м	Описание прохождения части границ	Отметка о наличии земельного спора о местоположении границ земельного участка
от т.	до т.			
1	2	3	4	5
н578У	н579У	29,25	—	—
н579У	н580У	17,66		
н580У	н581У	17,57		
н581У	н582У	20,54		
н582У	н583У	18,70		
н583У	н578У	20,39		

3. Общие сведения об уточняемом земельном участке с кадастровым номером
74:42:0106004:112

№ п/п	Наименование характеристики земельного участка	Значение характеристики
1	2	3
1	Адрес земельного участка	Российская Федерация, Челябинская область, городской округ Трехгорный, город Трехгорный, территория Садоводческое некоммерческое товарищество собственников недвижимости Зеленый дол, земельный участок 112
	Местоположение земельного участка (при отсутствии присвоенного адреса)	—
	Дополнительные сведения о местоположении земельного участка	—
2	Площадь земельного участка ± величина погрешности определения площади (Р ± ΔР), м²	989 ± 11

1	2	3
3	Формула, примененная для расчета предельной допустимой погрешности определения площади земельного участка (ΔP), м ²	$3,5 \cdot 0,10 \cdot \sqrt{(989,00)} = 11$
4	Площадь земельного участка согласно сведениям государственного кадастра недвижимости (Ркад), м ²	973
5	Оценка расхождения Р и Ркад (Р - Ркад), м ²	16
6	Предельный минимальный и максимальный размеры земельного участка (Рмин и Рмакс), м ²	Рмин = 300 Рмакс = 1 200
7	Кадастровый или иной номер (обозначение) здания, сооружения, объекта незавершенного строительства, расположенного на земельном участке	74:42:0106004:786
8	Иные сведения	—

1. Сведения о характерных точках границы уточняемого земельного участка с кадастровым номером 74:42:0106004:111

Зона № 1							
Обозначение характерных точек границ	Существующие координаты, м		Уточненные координаты, м		Метод определения координат	Средняя квадратическая погрешность определения координат характерной точки (Mt), м	Формулы, примененные для расчета средней квадратической погрешности определения координат характерной точки (Mt), м
	X	Y	X	Y			
1	2	3	4	5	6	7	8
196	566 689,61	1 328 472,43	—	—	—	—	—
197	566 701,75	1 328 463,11	—	—			
198	566 706,74	1 328 460,90	—	—			
199	566 715,08	1 328 454,88	—	—			
200	566 715,67	1 328 454,87	—	—			
201	566 722,90	1 328 450,63	—	—			
202	566 724,04	1 328 451,47	—	—			
203	566 725,36	1 328 452,74	—	—			
189	566 731,42	1 328 449,96	—	—			
188	566 743,98	1 328 468,75	—	—			
204	566 732,28	1 328 475,15	—	—			
205	566 724,08	1 328 475,08	—	—			

1	2	3	4	5	6	7	8	
206	566 723,06	1 328 475,67	—	—	—	—	—	
207	566 721,34	1 328 472,98	—	—				
208	566 715,52	1 328 476,67	—	—				
209	566 704,95	1 328 483,48	—	—				
210	566 698,45	1 328 485,86	—	—				
н292У	—	—	566 743,40	1 328 469,48	Метод спутниковых геодезических измерений (определений)	0,10		—
н293У	—	—	566 721,12	1 328 481,58				
н294У	—	—	566 719,13	1 328 478,65				
н295У	—	—	566 696,14	1 328 486,64				
н296У	—	—	566 689,38	1 328 471,90				
н297У	—	—	566 702,03	1 328 464,75				
н298У	—	—	566 715,98	1 328 456,43				
н299У	—	—	566 716,64	1 328 457,31				
н289У	—	—	566 729,33	1 328 449,97				
н292У	—	—	566 743,40	1 328 469,48				

2. Сведения о частях границ уточняемого земельного участка с кадастровым номером
74:42:0106004:111

Обозначение части границ		Горизонтальное проложение (S), м	Описание прохождения части границ	Отметка о наличии земельного спора о местоположении границ земельного участка
от т.	до т.			
1	2	3	4	5
н292У	н293У	25,35	—	—
н293У	н294У	3,54		
н294У	н295У	24,34		
н295У	н296У	16,22		
н296У	н297У	14,53		

1	2	3	4	5
н297У	н298У	16,24	—	—
н298У	н299У	1,10		
н299У	н289У	14,66		
н289У	н292У	24,05		

3. Общие сведения об уточняемом земельном участке с кадастровым номером 74:42:0106004:111

№ п/п	Наименование характеристики земельного участка	Значение характеристики
1	2	3
1	Адрес земельного участка	Российская Федерация, Челябинская область, городской округ Трехгорный, город Трехгорный, территория Садоводческое некоммерческое товарищество собственников недвижимости Зеленый дол, земельный участок 111
	Местоположение земельного участка (при отсутствии присвоенного адреса)	—
	Дополнительные сведения о местоположении земельного участка	—
2	Площадь земельного участка \pm величина погрешности определения площади ($P \pm \Delta P$), м ²	1010 ± 11
3	Формула, примененная для расчета предельной допустимой погрешности определения площади земельного участка (ΔP), м ²	$3,5 * 0,10 * \sqrt{(1\ 010,00)} = 11$
4	Площадь земельного участка согласно сведениям государственного кадастра недвижимости (Ркад), м ²	982
5	Оценка расхождения Р и Ркад ($P - P_{кад}$), м ²	28
6	Предельный минимальный и максимальный размеры земельного участка (Рмин и Рмакс), м ²	Рмин = 300 Рмакс = 1 200
7	Кадастровый или иной номер (обозначение) здания, сооружения, объекта незавершенного строительства, расположенного на земельном участке	74:42:0106004:935
8	Иные сведения	—

1. Сведения о характерных точках границы уточняемого земельного участка с кадастровым номером 74:42:0106004:110

Зона № 1							
Обозначение характерных точек границ	Существующие координаты, м		Уточненные координаты, м		Метод определения координат	Средняя квадратическая погрешность определения координат характерной точки (Mt), м	Формулы, примененные для расчета средней квадратической погрешности определения координат характерной точки (Mt), м
	X	Y	X	Y			
1	2	3	4	5	6	7	8
188	566 743,98	1 328 468,75	—	—	—	—	—
189	566 731,42	1 328 449,96	—	—			
190	566 732,62	1 328 449,38	—	—			
191	566 742,99	1 328 441,91	—	—			
192	566 756,41	1 328 432,15	—	—			
193	566 763,29	1 328 442,15	—	—			
194	566 771,32	1 328 452,37	—	—			
195	566 770,03	1 328 454,43	—	—			
н287У	—	—	566 770,62	1 328 454,91	Метод спутниковых геодезических измерений (определений)	0,10	
н288У	—	—	566 743,42	1 328 469,43			
н289У	—	—	566 729,33	1 328 449,97			
н290У	—	—	566 743,62	1 328 442,93			
н291У	—	—	566 758,22	1 328 434,39			
н287У	—	—	566 770,62	1 328 454,91			

2. Сведения о частях границ уточняемого земельного участка с кадастровым номером 74:42:0106004:110

Обозначение части границ		Горизонтальное проложение (S), м	Описание прохождения части границ	Отметка о наличии земельного спора о местоположении границ земельного участка
от т.	до т.			
1	2	3	4	5
н287У	н288У	30,83	—	—

1	2	3	4	5
н288У	н289У	24,03	—	—
н289У	н290У	15,93		
н290У	н291У	16,91		
н291У	н287У	23,98		

3. Общие сведения об уточняемом земельном участке с кадастровым номером 74:42:0106004:110

№ п/п	Наименование характеристики земельного участка	Значение характеристики
1	2	3
1	Адрес земельного участка	Российская Федерация, Челябинская область, городской округ Трехгорный, город Трехгорный, территория Садоводческое некоммерческое товарищество собственников недвижимости Зеленый дол, земельный участок 110
	Местоположение земельного участка (при отсутствии присвоенного адреса)	—
	Дополнительные сведения о местоположении земельного участка	—
2	Площадь земельного участка \pm величина погрешности определения площади ($P \pm \Delta P$), м ²	750 ± 10
3	Формула, примененная для расчета предельной допустимой погрешности определения площади земельного участка (ΔP), м ²	$3,5 * 0,10 * \sqrt{(750,00)} = 10$
4	Площадь земельного участка согласно сведениям государственного кадастра недвижимости (Ркад), м ²	754
5	Оценка расхождения Р и Ркад ($P - P_{кад}$), м ²	4
6	Предельный минимальный и максимальный размеры земельного участка (Рмин и Рмакс), м ²	Рмин = 300 Рмакс = 1 200
7	Кадастровый или иной номер (обозначение) здания, сооружения, объекта незавершенного строительства, расположенного на земельном участке	74:42:0106004:944
8	Иные сведения	—

1. Сведения о характерных точках границы уточняемого земельного участка с кадастровым номером						74:42:0106004:11	
Зона №		2					
Обозначение характерных точек границ	Существующие координаты, м		Уточненные координаты, м		Метод определения координат	Средняя квадратическая погрешность определения координат характерной точки (Mt), м	Формулы, примененные для расчета средней квадратической погрешности определения координат характерной точки (Mt), м
	X	Y	X	Y			
1	2	3	4	5	6	7	8
34	566 713,79	1 328 234,44	—	—	—	—	—
35	566 723,43	1 328 255,83	—	—			
36	566 696,57	1 328 268,83	—	—			
37	566 682,93	1 328 246,69	—	—			
31	566 686,11	1 328 245,35	—	—			
н52У	—	—	566 713,18	1 328 236,07	Метод спутниковых геодезических измерений (определений)	0,10	
н53У	—	—	566 723,17	1 328 253,57			
н54У	—	—	566 724,73	1 328 256,67			
н55У	—	—	566 723,55	1 328 258,52			
н56У	—	—	566 722,13	1 328 259,64			
н57У	—	—	566 708,68	1 328 267,70			
н58У	—	—	566 700,04	1 328 272,32			
н59У	—	—	566 695,15	1 328 276,10			
н60У	—	—	566 679,82	1 328 248,06			
н50У	—	—	566 683,76	1 328 246,01			

1	2	3	4	5	6	7	8
н61У	—	—	566 696,78	1 328 239,14	Метод спутниковых геодезических измерений (определений)	0,10	—
н62У	—	—	566 698,43	1 328 242,76			
н52У	—	—	566 713,18	1 328 236,07			

2. Сведения о частях границ уточняемого земельного участка с кадастровым номером
74:42:0106004:11

Обозначение части границ		Горизонтальное проложение (S), м	Описание прохождения части границ	Отметка о наличии земельного спора о местоположении границ земельного участка
от т.	до т.			
1	2	3	4	5
н52У	н53У	20,15	—	—
н53У	н54У	3,47		
н54У	н55У	2,19		
н55У	н56У	1,81		
н56У	н57У	15,68		
н57У	н58У	9,80		
н58У	н59У	6,18		
н59У	н60У	31,96		
н60У	н50У	4,44		
н50У	н61У	14,72		
н61У	н62У	3,98		
н62У	н52У	16,20		

3. Общие сведения об уточняемом земельном участке с кадастровым номером
74:42:0106004:11

№ п/п	Наименование характеристики земельного участка	Значение характеристики
1	2	3
1	Адрес земельного участка	Российская Федерация, Челябинская область, городской округ Трехгорный, город Трехгорный, территория Садоводческое некоммерческое товарищество собственников недвижимости Зеленый дол, земельный участок 11
	Местоположение земельного участка (при отсутствии присвоенного адреса)	—
	Дополнительные сведения о местоположении земельного участка	—
2	Площадь земельного участка ± величина погрешности определения площади (Р ± ΔР), м²	1005 ± 11

1	2	3
3	Формула, примененная для расчета предельной допустимой погрешности определения площади земельного участка (ΔP), м ²	$3,5*0,10*\sqrt{(1\ 005,00)} = 11$
4	Площадь земельного участка согласно сведениям государственного кадастра недвижимости (Ркад), м ²	776
5	Оценка расхождения Р и Ркад (Р - Ркад), м ²	229
6	Предельный минимальный и максимальный размеры земельного участка (Рмин и Рмакс), м ²	Рмин = 300 Рмакс = 1 200
7	Кадастровый или иной номер (обозначение) здания, сооружения, объекта незавершенного строительства, расположенного на земельном участке	74:42:0106004:766
8	Иные сведения	—

1. Сведения о характерных точках границы уточняемого земельного участка с кадастровым номером 74:42:0106004:109

Зона № 1							
Обозначение характерных точек границ	Существующие координаты, м		Уточненные координаты, м		Метод определения координат	Средняя квадратическая погрешность определения координат характерной точки (Mt), м	Формулы, примененные для расчета средней квадратической погрешности определения координат характерной точки (Mt), м
	X	Y	X	Y			
1	2	3	4	5	6	7	8
225	566 662,99	1 328 459,42	—	—	—	—	—
226	566 663,16	1 328 457,97	—	—			
227	566 668,76	1 328 452,84	—	—			
228	566 668,52	1 328 452,01	—	—			
223	566 672,88	1 328 448,18	—	—			
196	566 689,61	1 328 472,43	—	—			
210	566 698,45	1 328 485,86	—	—			
229	566 685,21	1 328 486,67	—	—			
230	566 673,82	1 328 472,44	—	—			
н317У	—	—	566 696,13	1 328 486,66	Метод спутниковых геодезических измерений (определений)	0,10	

1	2	3	4	5	6	7	8
н318У	—	—	566 684,91	1 328 487,36	Метод спутниковых геодезических измерений (определений)	0,10	—
н319У	—	—	566 663,21	1 328 459,67			
н320У	—	—	566 662,85	1 328 459,22			
н321У	—	—	566 669,62	1 328 453,50			
н322У	—	—	566 668,86	1 328 452,61			
н316У	—	—	566 673,42	1 328 448,71			
н296У	—	—	566 689,38	1 328 471,90			
н317У	—	—	566 696,13	1 328 486,66			

2. Сведения о частях границ уточняемого земельного участка с кадастровым номером

74:42:0106004:109

Обозначение части границ		Горизонтальное проложение (S), м	Описание прохождения части границ	Отметка о наличии земельного спора о местоположении границ земельного участка
от т.	до т.			
1	2	3	4	5
н317У	н318У	11,24	—	—
н318У	н319У	35,18		
н319У	н320У	0,58		
н320У	н321У	8,86		
н321У	н322У	1,17		
н322У	н316У	6,00		
н316У	н296У	28,15		
н296У	н317У	16,23		

3. Общие сведения об уточняемом земельном участке с кадастровым номером

74:42:0106004:109

№ п/п	Наименование характеристики земельного участка	Значение характеристики
1	2	3

1	2	3
1	Адрес земельного участка	Российская Федерация, Челябинская область, городской округ Трехгорный, город Трехгорный, территория Садоводческое некоммерческое товарищество собственников недвижимости Зеленый дол, земельный участок 109
	Местоположение земельного участка (при отсутствии присвоенного адреса)	—
	Дополнительные сведения о местоположении земельного участка	—
2	Площадь земельного участка ± величина погрешности определения площади ($P \pm \Delta P$), м²	523 ± 8
3	Формула, примененная для расчета предельной допустимой погрешности определения площади земельного участка (ΔP), м²	$3,5 * 0,10 * \sqrt{(523,00)} = 8$
4	Площадь земельного участка согласно сведениям государственного кадастра недвижимости ($P_{\text{кад}}$), м²	528
5	Оценка расхождения P и $P_{\text{кад}}$ ($P - P_{\text{кад}}$), м²	5
6	Предельный минимальный и максимальный размеры земельного участка ($P_{\text{мин}}$ и $P_{\text{макс}}$), м²	$P_{\text{мин}} = 300$ $P_{\text{макс}} = 1\,200$
7	Кадастровый или иной номер (обозначение) здания, сооружения, объекта незавершенного строительства, расположенного на земельном участке	—
8	Иные сведения	—

1. Сведения о характерных точках границы уточняемого земельного участка с кадастровым номером

74:42:0106004:108

Зона № 1							
Обозначение характерных точек границ	Существующие координаты, м		Уточненные координаты, м		Метод определения координат	Средняя квадратическая погрешность определения координат характерной точки (Mt), м	Формулы, примененные для расчета средней квадратической погрешности определения координат характерной точки (Mt), м
	X	Y	X	Y			
1	2	3	4	5	6	7	8
223	566 672,88	1 328 448,18	—	—	—	—	—
224	566 678,49	1 328 443,31	—	—			
222	566 682,25	1 328 439,05	—	—			
221	566 694,56	1 328 454,83	—	—			

1	2	3	4	5	6	7	8
197	566 701,75	1 328 463,11	—	—	—	—	—
196	566 689,61	1 328 472,43	—	—			
н315У	—	—	566 683,52	1 328 439,63	Метод спутниковых геодезических измерений (определений)	0,10	
н297У	—	—	566 702,03	1 328 464,75			
н296У	—	—	566 689,38	1 328 471,90			
н316У	—	—	566 673,42	1 328 448,71			
н315У	—	—	566 683,52	1 328 439,63			

2. Сведения о частях границ уточняемого земельного участка с кадастровым номером
74:42:0106004:108

Обозначение части границ		Горизонтальное проложение (S), м	Описание прохождения части границ	Отметка о наличии земельного спора о местоположении границ земельного участка
от т.	до т.			
1	2	3	4	5
н315У	н297У	31,20	—	—
н297У	н296У	14,53		
н296У	н316У	28,15		
н316У	н315У	13,58		

3. Общие сведения об уточняемом земельном участке с кадастровым номером
74:42:0106004:108

№ п/п	Наименование характеристики земельного участка	Значение характеристики
1	2	3
1	Адрес земельного участка	Российская Федерация, Челябинская область, городской округ Трехгорный, город Трехгорный, территория Садоводческое некоммерческое товарищество собственников недвижимости Зеленый дол, земельный участок 108
	Местоположение земельного участка (при отсутствии присвоенного адреса)	—
	Дополнительные сведения о местоположении земельного участка	—
2	Площадь земельного участка ± величина погрешности определения площади (Р ± ΔР), м²	415 ± 7

1	2	3					
3	Формула, примененная для расчета предельной допустимой погрешности определения площади земельного участка (ΔР), м²	3,5*0,10*√(415,00) = 7					
4	Площадь земельного участка согласно сведениям государственного кадастра недвижимости (Ркад), м²	419					
5	Оценка расхождения Р и Ркад (Р - Ркад), м²	4					
6	Предельный минимальный и максимальный размеры земельного участка (Рмин и Рмакс), м²	Рмин = 300 Рмакс = 1 200					
7	Кадастровый или иной номер (обозначение) здания, сооружения, объекта незавершенного строительства, расположенного на земельном участке	74:42:0106004:804					
8	Иные сведения	—					
1. Сведения о характерных точках границы уточняемого земельного участка с кадастровым номером		74:42:0106004:107					
Зона № 1							
Обозначение характерных точек границ	Существующие координаты, м		Уточненные координаты, м		Метод определения координат	Средняя квадратическая погрешность определения координат характерной точки (Mt), м	Формулы, примененные для расчета средней квадратической погрешности определения координат характерной точки (Mt), м
	X	Y	X	Y			
1	2	3	4	5	6	7	8
217	566 694,51	1 328 429,19	—	—	—	—	—
199	566 715,08	1 328 454,88	—	—			
198	566 706,74	1 328 460,90	—	—			
197	566 701,75	1 328 463,11	—	—			
221	566 694,56	1 328 454,83	—	—			
222	566 682,25	1 328 439,05	—	—			
н301У	—	—	566 696,05	1 328 429,96	Метод спутниковых геодезических измерений (определений)	0,10	—
н298У	—	—	566 715,98	1 328 456,43			
н297У	—	—	566 702,03	1 328 464,75			

1	2	3	4	5	6	7	8
н313У	—	—	566 683,51	1 328 439,63	Метод спутниковых геодезических измерений (определений)	0,10	—
н314У	—	—	566 693,08	1 328 431,98			
н301У	—	—	566 696,05	1 328 429,96			

2. Сведения о частях границ уточняемого земельного участка с кадастровым номером
74:42:0106004:107

Обозначение части границ		Горизонтальное проложение (S), м	Описание прохождения части границ	Отметка о наличии земельного спора о местоположении границ земельного участка
от т.	до т.			
1	2	3	4	5
н301У	н298У	33,13	—	—
н298У	н297У	16,24		
н297У	н313У	31,21		
н313У	н314У	12,25		
н314У	н301У	3,59		

3. Общие сведения об уточняемом земельном участке с кадастровым номером
74:42:0106004:107

№ п/п	Наименование характеристики земельного участка	Значение характеристики
1	2	3
1	Адрес земельного участка	Российская Федерация, Челябинская область, городской округ Трехгорный, город Трехгорный, территория Садоводческое некоммерческое товарищество собственников недвижимости Зеленый дол, земельный участок 107
	Местоположение земельного участка (при отсутствии присвоенного адреса)	—
	Дополнительные сведения о местоположении земельного участка	—
2	Площадь земельного участка ± величина погрешности определения площади (Р ± ΔР), м²	516 ± 8
3	Формула, примененная для расчета предельной допустимой погрешности определения площади земельного участка (ΔР), м²	3,5*0,10*√(516,00) = 8
4	Площадь земельного участка согласно сведениям государственного кадастра недвижимости (Ркад), м²	511
5	Оценка расхождения Р и Ркад (Р - Ркад), м²	5

1	2	3
6	Предельный минимальный и максимальный размеры земельного участка (Рмин и Рмакс), м²	Рмин = 300 Рмакс = 1 200
7	Кадастровый или иной номер (обозначение) здания, сооружения, объекта незавершенного строительства, расположенного на земельном участке	74:42:0106004:788
8	Иные сведения	—

1. Сведения о характерных точках границы уточняемого земельного участка с кадастровым номером 74:42:0106004:106

Зона № 1							
Обозначение характерных точек границ	Существующие координаты, м		Уточненные координаты, м		Метод определения координат	Средняя квадратическая погрешность определения координат характерной точки (Mt), м	Формулы, примененные для расчета средней квадратической погрешности определения координат характерной точки (Mt), м
	X	Y	X	Y			
1	2	3	4	5	6	7	8
211	566 707,27	1 328 419,25	—	—	—	—	—
212	566 714,81	1 328 428,50	—	—			
213	566 717,85	1 328 434,40	—	—			
214	566 721,65	1 328 440,75	—	—			
215	566 723,64	1 328 439,04	—	—			
216	566 727,77	1 328 443,01	—	—			
190	566 732,62	1 328 449,38	—	—			
189	566 731,42	1 328 449,96	—	—			
203	566 725,36	1 328 452,74	—	—			
202	566 724,04	1 328 451,47	—	—			
201	566 722,90	1 328 450,63	—	—			
200	566 715,67	1 328 454,87	—	—			
199	566 715,08	1 328 454,88	—	—			
217	566 694,51	1 328 429,19	—	—			
н300У	—	—	566 708,84	1 328 420,18	Метод спутниковых геодезических измерений (определений)	0,10	
н289У	—	—	566 729,33	1 328 449,97			

1	2	3	4	5	6	7	8
н299У	—	—	566 716,64	1 328 457,31	Метод спутниковых геодезических измерений (определений)	0,10	—
н298У	—	—	566 715,98	1 328 456,43			
н301У	—	—	566 696,05	1 328 429,96			
н300У	—	—	566 708,84	1 328 420,18			

2. Сведения о частях границ уточняемого земельного участка с кадастровым номером
74:42:0106004:106

Обозначение части границ		Горизонтальное проложение (S), м	Описание прохождения части границ	Отметка о наличии земельного спора о местоположении границ земельного участка
от т.	до т.			
1	2	3	4	5
н300У	н289У	36,16	—	—
н289У	н299У	14,66		
н299У	н298У	1,10		
н298У	н301У	33,13		
н301У	н300У	16,10		

3. Общие сведения об уточняемом земельном участке с кадастровым номером
74:42:0106004:106

№ п/п	Наименование характеристики земельного участка	Значение характеристики
1	2	3
1	Адрес земельного участка	Российская Федерация, Челябинская область, городской округ Трехгорный, город Трехгорный, территория Садоводческое некоммерческое товарищество собственников недвижимости Зеленый дол, земельный участок 106
	Местоположение земельного участка (при отсутствии присвоенного адреса)	—
	Дополнительные сведения о местоположении земельного участка	—
2	Площадь земельного участка ± величина погрешности определения площади (Р ± ΔР), м²	540 ± 8
3	Формула, примененная для расчета предельной допустимой погрешности определения площади земельного участка (ΔР), м²	3,5*0,10*√(540,00) = 8
4	Площадь земельного участка согласно сведениям государственного кадастра недвижимости (Ркад), м²	576

1	2	3
5	Оценка расхождения Р и Ркад (Р - Ркад), м²	36
6	Предельный минимальный и максимальный размеры земельного участка (Рмин и Рмакс), м²	Рмин = 300 Рмакс = 1 200
7	Кадастровый или иной номер (обозначение) здания, сооружения, объекта незавершенного строительства, расположенного на земельном участке	—
8	Иные сведения	—

1. Сведения о характерных точках границы уточняемого земельного участка с кадастровым номером 74:42:0106004:105

Зона № <u>1</u>							
Обозначение характерных точек границ	Существующие координаты, м		Уточненные координаты, м		Метод определения координат	Средняя квадратическая погрешность определения координат характерной точки (Mt), м	Формулы, примененные для расчета средней квадратической погрешности определения координат характерной точки (Mt), м
	X	Y	X	Y			
1	2	3	4	5	6	7	8
218	566 719,64	1 328 409,72	—	—	—	—	—
191	566 742,99	1 328 441,91	—	—			
190	566 732,62	1 328 449,38	—	—			
216	566 727,77	1 328 443,01	—	—			
215	566 723,64	1 328 439,04	—	—			
214	566 721,65	1 328 440,75	—	—			
213	566 717,85	1 328 434,40	—	—			
212	566 714,81	1 328 428,50	—	—			
211	566 707,27	1 328 419,25	—	—			
н289У	—	—	566 729,33	1 328 449,97	Метод спутниковых геодезических измерений (определений)	0,10	
н300У	—	—	566 708,84	1 328 420,18			
н302У	—	—	566 708,59	1 328 419,82			
н303У	—	—	566 720,84	1 328 410,77			

1	2	3	4	5	6	7	8
н304У	—	—	566 724,82	1 328 414,85	Метод спутниковых геодезических измерений (определений)	0,10	—
н290У	—	—	566 743,62	1 328 442,93			
н289У	—	—	566 729,33	1 328 449,97			

2. Сведения о частях границ уточняемого земельного участка с кадастровым номером 74:42:0106004:105

Обозначение части границ		Горизонтальное проложение (S), м	Описание прохождения части границ	Отметка о наличии земельного спора о местоположении границ земельного участка
от т.	до т.			
1	2	3	4	5
н289У	н300У	36,16	—	—
н300У	н302У	0,44		
н302У	н303У	15,23		
н303У	н304У	5,70		
н304У	н290У	33,79		
н290У	н289У	15,93		

3. Общие сведения об уточняемом земельном участке с кадастровым номером 74:42:0106004:105

№ п/п	Наименование характеристики земельного участка	Значение характеристики
1	2	3
1	Адрес земельного участка	Российская Федерация, Челябинская область, городской округ Трехгорный, город Трехгорный, территория Садоводческое некоммерческое товарищество собственников недвижимости Зеленый дол, земельный участок 105
	Местоположение земельного участка (при отсутствии присвоенного адреса)	—
	Дополнительные сведения о местоположении земельного участка	—
2	Площадь земельного участка ± величина погрешности определения площади ($P \pm \Delta P$), м²	606 ± 9
3	Формула, примененная для расчета предельной допустимой погрешности определения площади земельного участка (ΔP), м²	$3,5 * 0,10 * \sqrt{(606,00)} = 9$
4	Площадь земельного участка согласно сведениям государственного кадастра недвижимости ($P_{\text{кад}}$), м²	583
5	Оценка расхождения P и $P_{\text{кад}}$ ($P - P_{\text{кад}}$), м²	23

1	2	3
6	Предельный минимальный и максимальный размеры земельного участка (Рмин и Рмакс), м²	Рмин = 300 Рмакс = 1 200
7	Кадастровый или иной номер (обозначение) здания, сооружения, объекта незавершенного строительства, расположенного на земельном участке	—
8	Иные сведения	—

1. Сведения о характерных точках границы уточняемого земельного участка с кадастровым номером 74:42:0106004:104

Зона №		1					
Обозначение характерных точек границ	Существующие координаты, м		Уточненные координаты, м		Метод определения координат	Средняя квадратическая погрешность определения координат характерной точки (Mt), м	Формулы, примененные для расчета средней квадратической погрешности определения координат характерной точки (Mt), м
	X	Y	X	Y			
1	2	3	4	5	6	7	8
218	566 719,64	1 328 409,72	—	—	—	—	—
219	566 729,36	1 328 401,13	—	—			
220	566 750,54	1 328 421,94	—	—			
192	566 756,41	1 328 432,15	—	—			
191	566 742,99	1 328 441,91	—	—			
н305У	—	—	566 729,89	1 328 402,71	Метод спутниковых геодезических измерений (определений)	0,10	
н306У	—	—	566 732,21	1 328 404,11			
н307У	—	—	566 736,91	1 328 408,02			
н308У	—	—	566 741,07	1 328 411,96			
н309У	—	—	566 746,16	1 328 417,59			
н310У	—	—	566 750,49	1 328 421,92			
н311У	—	—	566 754,72	1 328 427,69			

1	2	3	4	5	6	7	8
н291У	—	—	566 758,22	1 328 434,39	Метод спутниковых геодезических измерений (определений)	0,10	—
н290У	—	—	566 743,62	1 328 442,93			
н312У	—	—	566 724,82	1 328 414,87			
н303У	—	—	566 720,84	1 328 410,77			
н305У	—	—	566 729,89	1 328 402,71			

2. Сведения о частях границ уточняемого земельного участка с кадастровым номером
74:42:0106004:104

Обозначение части границ		Горизонтальное проложение (S), м	Описание прохождения части границ	Отметка о наличии земельного спора о местоположении границ земельного участка
от т.	до т.			
1	2	3	4	5
н305У	н306У	2,71	—	—
н306У	н307У	6,11		
н307У	н308У	5,73		
н308У	н309У	7,59		
н309У	н310У	6,12		
н310У	н311У	7,15		
н311У	н291У	7,56		
н291У	н290У	16,91		
н290У	н312У	33,78		
н312У	н303У	5,71		
н303У	н305У	12,12		

3. Общие сведения об уточняемом земельном участке с кадастровым номером
74:42:0106004:104

№ п/п	Наименование характеристики земельного участка	Значение характеристики
1	2	3

1	2	3
1	Адрес земельного участка	Российская Федерация, Челябинская область, городской округ Трехгорный, город Трехгорный, территория Садоводческое некоммерческое товарищество собственников недвижимости Зеленый дол, земельный участок 104
	Местоположение земельного участка (при отсутствии присвоенного адреса)	—
	Дополнительные сведения о местоположении земельного участка	—
2	Площадь земельного участка ± величина погрешности определения площади ($P \pm \Delta P$), м²	646 ± 9
3	Формула, примененная для расчета предельной допустимой погрешности определения площади земельного участка (ΔP), м²	$3,5 \cdot 0,10 \cdot \sqrt{(646,00)} = 9$
4	Площадь земельного участка согласно сведениям государственного кадастра недвижимости ($P_{\text{кад}}$), м²	644
5	Оценка расхождения P и $P_{\text{кад}}$ ($P - P_{\text{кад}}$), м²	2
6	Предельный минимальный и максимальный размеры земельного участка ($P_{\text{мин}}$ и $P_{\text{макс}}$), м²	$P_{\text{мин}} = 300$ $P_{\text{макс}} = 1\,200$
7	Кадастровый или иной номер (обозначение) здания, сооружения, объекта незавершенного строительства, расположенного на земельном участке	74:42:0106004:721
8	Иные сведения	—

1. Сведения о характерных точках границы уточняемого земельного участка с кадастровым номером 74:42:0106004:103

Зона № 1							
Обозначение характерных точек границ	Существующие координаты, м		Уточненные координаты, м		Метод определения координат	Средняя квадратическая погрешность определения координат характерной точки (Mt), м	Формулы, примененные для расчета средней квадратической погрешности определения координат характерной точки (Mt), м
	X	Y	X	Y			
1	2	3	4	5	6	7	8
264	566 637,05	1 328 422,70	—	—	—	—	—
263	566 644,49	1 328 416,21	—	—			
262	566 647,21	1 328 414,77	—	—			
261	566 654,90	1 328 424,62	—	—			

1	2	3	4	5	6	7	8	
271	566 663,45	1 328 436,06	—	—	—	—	—	
270	566 671,04	1 328 444,63	—	—				
272	566 659,40	1 328 454,55	—	—				
273	566 656,53	1 328 456,34	—	—				
274	566 655,09	1 328 455,94	—	—				
275	566 650,78	1 328 453,56	—	—				
276	566 648,78	1 328 452,80	—	—				
277	566 641,65	1 328 445,74	—	—				
278	566 644,67	1 328 438,21	—	—				
279	566 639,17	1 328 424,06	—	—				
н365У	—	—	566 670,00	1 328 446,74	Метод спутниковых геодезических измерений (определений)	0,10		—
н366У	—	—	566 660,42	1 328 454,77				
н367У	—	—	566 656,57	1 328 457,43				
н368У	—	—	566 653,70	1 328 454,19				
н369У	—	—	566 655,06	1 328 452,72				
н370У	—	—	566 651,10	1 328 447,01				
н371У	—	—	566 645,90	1 328 450,03				
н372У	—	—	566 641,68	1 328 445,62				
н373У	—	—	566 643,55	1 328 441,61				
н374У	—	—	566 638,33	1 328 433,83				
н375У	—	—	566 641,05	1 328 432,05				
н357У	—	—	566 635,64	1 328 421,93				

1	2	3	4	5	6	7	8
н356У	—	—	566 647,48	1 328 415,60	Метод спутниковых геодезических измерений (определений)	0,10	—
н355У	—	—	566 654,98	1 328 424,73			
н365У	—	—	566 670,00	1 328 446,74			

2. Сведения о частях границ уточняемого земельного участка с кадастровым номером 74:42:0106004:103

Обозначение части границ		Горизонтальное проложение (S), м	Описание прохождения части границ	Отметка о наличии земельного спора о местоположении границ земельного участка
от т.	до т.			
1	2	3	4	5
н365У	н366У	12,50	—	—
н366У	н367У	4,68		
н367У	н368У	4,33		
н368У	н369У	2,00		
н369У	н370У	6,95		
н370У	н371У	6,01		
н371У	н372У	6,10		
н372У	н373У	4,42		
н373У	н374У	9,37		
н374У	н375У	3,25		
н375У	н357У	11,48		
н357У	н356У	13,43		
н356У	н355У	11,82		
н355У	н365У	26,65		

3. Общие сведения об уточняемом земельном участке с кадастровым номером 74:42:0106004:103

№ п/п	Наименование характеристики земельного участка	Значение характеристики
1	2	3
1	Адрес земельного участка	Российская Федерация, Челябинская область, городской округ Трехгорный, город Трехгорный, территория Садоводческое некоммерческое товарищество собственников недвижимости Зеленый дол, земельный участок 103
	Местоположение земельного участка (при отсутствии присвоенного адреса)	—
	Дополнительные сведения о местоположении земельного участка	—

1	2	3
2	Площадь земельного участка ± величина погрешности определения площади ($P \pm \Delta P$), м²	703 ± 9
3	Формула, примененная для расчета предельной допустимой погрешности определения площади земельного участка (ΔP), м²	$3,5 * 0,10 * \sqrt{(703,00)} = 9$
4	Площадь земельного участка согласно сведениям государственного кадастра недвижимости ($P_{\text{кад}}$), м²	701
5	Оценка расхождения P и $P_{\text{кад}}$ ($P - P_{\text{кад}}$), м²	2
6	Предельный минимальный и максимальный размеры земельного участка ($P_{\text{мин}}$ и $P_{\text{макс}}$), м²	$P_{\text{мин}} = 300$ $P_{\text{макс}} = 1\,200$
7	Кадастровый или иной номер (обозначение) здания, сооружения, объекта незавершенного строительства, расположенного на земельном участке	—
8	Иные сведения	—

1. Сведения о характерных точках границы уточняемого земельного участка с кадастровым номером 74:42:0106004:102

Зона № <u>1</u>							
Обозначение характерных точек границ	Существующие координаты, м		Уточненные координаты, м		Метод определения координат	Средняя квадратическая погрешность определения координат характерной точки (M_t), м	Формулы, примененные для расчета средней квадратической погрешности определения координат характерной точки (M_t), м
	X	Y	X	Y			
1	2	3	4	5	6	7	8
261	566 654,90	1 328 424,62	—	—	—	—	—
260	566 661,01	1 328 420,55	—	—			
251	566 665,03	1 328 417,19	—	—			
254	566 678,98	1 328 437,41	—	—			
270	566 671,04	1 328 444,63	—	—			
271	566 663,45	1 328 436,06	—	—			
н351У	—	—	566 664,42	1 328 418,45	Метод спутниковых геодезических измерений (определений)	0,10	
н354У	—	—	566 678,89	1 328 438,55			

1	2	3	4	5	6	7	8
н365У	—	—	566 670,00	1 328 446,74	Метод спутниковых геодезических измерений (определений)	0,10	—
н355У	—	—	566 654,98	1 328 424,73			
н351У	—	—	566 664,42	1 328 418,45			

2. Сведения о частях границ уточняемого земельного участка с кадастровым номером
74:42:0106004:102

Обозначение части границ		Горизонтальное проложение (S), м	Описание прохождения части границ	Отметка о наличии земельного спора о местоположении границ земельного участка
от т.	до т.			
1	2	3	4	5
н351У	н354У	24,77	—	—
н354У	н365У	12,09		
н365У	н355У	26,65		
н355У	н351У	11,34		

3. Общие сведения об уточняемом земельном участке с кадастровым номером
74:42:0106004:102

№ п/п	Наименование характеристики земельного участка	Значение характеристики
1	2	3
1	Адрес земельного участка	Российская Федерация, Челябинская область, городской округ Трехгорный, город Трехгорный, территория Садоводческое некоммерческое товарищество собственников недвижимости Зеленый дол, земельный участок 102
	Местоположение земельного участка (при отсутствии присвоенного адреса)	—
	Дополнительные сведения о местоположении земельного участка	—
2	Площадь земельного участка ± величина погрешности определения площади (Р ± ΔР), м²	300 ± 6
3	Формула, примененная для расчета предельной допустимой погрешности определения площади земельного участка (ΔР), м²	3,5*0,10*√(300,00) = 6
4	Площадь земельного участка согласно сведениям государственного кадастра недвижимости (Ркад), м²	297
5	Оценка расхождения Р и Ркад (Р - Ркад), м²	3
6	Предельный минимальный и максимальный размеры земельного участка (Рмин и Рмакс), м²	Рмин = 300 Рмакс = 1 200

1	2				3		
7	Кадастровый или иной номер (обозначение) здания, сооружения, объекта незавершенного строительства, расположенного на земельном участке				—		
8	Иные сведения				—		
1. Сведения о характерных точках границы уточняемого земельного участка с кадастровым номером					74:42:0106004:101		
Зона № 1							
Обозначение характерных точек границ	Существующие координаты, м		Уточненные координаты, м		Метод определения координат	Средняя квадратическая погрешность определения координат характерной точки (Mt), м	Формулы, примененные для расчета средней квадратической погрешности определения координат характерной точки (Mt), м
	X	Y	X	Y			
1	2	3	4	5	6	7	8
254	566 678,98	1 328 437,41	—	—	—	—	—
251	566 665,03	1 328 417,19	—	—			
249	566 674,47	1 328 410,18	—	—			
248	566 688,84	1 328 428,98	—	—			
н353У	—	—	566 688,92	1 328 430,00	Метод спутниковых геодезических измерений (определений)	0,10	
н354У	—	—	566 678,89	1 328 438,55			
н351У	—	—	566 664,42	1 328 418,45			
н345У	—	—	566 674,48	1 328 410,61			
н344У	—	—	566 679,65	1 328 418,01			
н343У	—	—	566 688,16	1 328 429,07			
н353У	—	—	566 688,92	1 328 430,00			

2. Сведения о частях границ уточняемого земельного участка с кадастровым номером					74:42:0106004:101
Обозначение части границ		Горизонтальное проложение (S), м	Описание прохождения части границ	Отметка о наличии земельного спора о местоположении границ земельного участка	
от т.	до т.				
1	2	3	4	5	
н353У	н354У	13,18	—	—	
н354У	н351У	24,77			
н351У	н345У	12,75			
н345У	н344У	9,03			
н344У	н343У	13,96			
н343У	н353У	1,20			
3. Общие сведения об уточняемом земельном участке с кадастровым номером					74:42:0106004:101
№ п/п	Наименование характеристики земельного участка		Значение характеристики		
1	2		3		
1	Адрес земельного участка		Российская Федерация, Челябинская область, городской округ Трехгорный, город Трехгорный, территория Садоводческое некоммерческое товарищество собственников недвижимости Зеленый дол, земельный участок 101		
	Местоположение земельного участка (при отсутствии присвоенного адреса)		—		
	Дополнительные сведения о местоположении земельного участка		—		
2	Площадь земельного участка ± величина погрешности определения площади (Р ± ΔР), м²		313 ± 6		
3	Формула, примененная для расчета предельной допустимой погрешности определения площади земельного участка (ΔР), м²		3,5*0,10*√(313,00) = 6		
4	Площадь земельного участка согласно сведениям государственного кадастра недвижимости (Ркад), м²		298		
5	Оценка расхождения Р и Ркад (Р - Ркад), м²		15		
6	Предельный минимальный и максимальный размеры земельного участка (Рмин и Рмакс), м²		Рмин = 300 Рмакс = 1 200		
7	Кадастровый или иной номер (обозначение) здания, сооружения, объекта незавершенного строительства, расположенного на земельном участке		74:42:0106004:813		
8	Иные сведения		—		

1. Сведения о характерных точках границы уточняемого земельного участка с кадастровым номером 74:42:0106004:100

Зона № 1							
Обозначение характерных точек границ	Существующие координаты, м		Уточненные координаты, м		Метод определения координат	Средняя квадратическая погрешность определения координат характерной точки (Mt), м	Формулы, примененные для расчета средней квадратической погрешности определения координат характерной точки (Mt), м
	X	Y	X	Y			
1	2	3	4	5	6	7	8
248	566 688,84	1 328 428,98	—	—	—	—	—
249	566 674,47	1 328 410,18	—	—			
241	566 683,72	1 328 402,27	—	—			
240	566 698,00	1 328 422,44	—	—			
н333У	—	—	566 697,88	1 328 422,56	Метод спутниковых геодезических измерений (определений)	0,10	
н343У	—	—	566 688,16	1 328 429,07			
н344У	—	—	566 679,65	1 328 418,01			
н345У	—	—	566 674,48	1 328 410,61			
н346У	—	—	566 683,02	1 328 404,95			
н347У	—	—	566 682,19	1 328 403,83			
н336У	—	—	566 683,02	1 328 403,11			
н335У	—	—	566 683,73	1 328 402,49			
н334У	—	—	566 690,69	1 328 411,81			
н333У	—	—	566 697,88	1 328 422,56			

2. Сведения о частях границ уточняемого земельного участка с кадастровым номером

74:42:0106004:100

Обозначение части границ		Горизонтальное проложение (S), м	Описание прохождения части границ	Отметка о наличии земельного спора о местоположении границ земельного участка
от т.	до т.			
1	2	3	4	5
н333У	н343У	11,70	—	—
н343У	н344У	13,96		
н344У	н345У	9,03		
н345У	н346У	10,25		
н346У	н347У	1,39		
н347У	н336У	1,10		
н336У	н335У	0,94		
н335У	н334У	11,63		
н334У	н333У	12,93		

3. Общие сведения об уточняемом земельном участке с кадастровым номером

74:42:0106004:100

№ п/п	Наименование характеристики земельного участка	Значение характеристики
1	2	3
1	Адрес земельного участка	Российская Федерация, Челябинская область, городской округ Трехгорный, город Трехгорный, территория Садоводческое некоммерческое товарищество собственников недвижимости Зеленый дол, земельный участок 100
	Местоположение земельного участка (при отсутствии присвоенного адреса)	—
	Дополнительные сведения о местоположении земельного участка	—
2	Площадь земельного участка ± величина погрешности определения площади (Р ± ΔР), м²	284 ± 6
3	Формула, примененная для расчета предельной допустимой погрешности определения площади земельного участка (ΔР), м²	3,5*0,10*√(284,00) = 6
4	Площадь земельного участка согласно сведениям государственного кадастра недвижимости (Ркад), м²	283
5	Оценка расхождения Р и Ркад (Р - Ркад), м²	1
6	Предельный минимальный и максимальный размеры земельного участка (Рмин и Рмакс), м²	Рмин = 300 Рмакс = 1 200

1	2				3		
7	Кадастровый или иной номер (обозначение) здания, сооружения, объекта незавершенного строительства, расположенного на земельном участке				—		
8	Иные сведения				—		
1. Сведения о характерных точках границы уточняемого земельного участка с кадастровым номером					74:42:0106004:10		
Зона № 1							
Обозначение характерных точек границ	Существующие координаты, м		Уточненные координаты, м		Метод определения координат	Средняя квадратическая погрешность определения координат характерной точки (Mt), м	Формулы, примененные для расчета средней квадратической погрешности определения координат характерной точки (Mt), м
	X	Y	X	Y			
1	2	3	4	5	6	7	8
31	566 686,11	1 328 245,35	—	—	—	—	—
32	566 680,55	1 328 231,31	—	—			
33	566 705,94	1 328 220,83	—	—			
34	566 713,79	1 328 234,44	—	—			
н41У	—	—	566 703,81	1 328 213,90	Метод спутниковых геодезических измерений (определений)	0,10	
н44У	—	—	566 705,28	1 328 215,40			
н45У	—	—	566 707,19	1 328 219,32			
н46У	—	—	566 710,24	1 328 226,51			
н47У	—	—	566 710,86	1 328 229,06			
н48У	—	—	566 710,85	1 328 230,86			
н49У	—	—	566 710,11	1 328 232,10			
н50У	—	—	566 683,76	1 328 246,01			

1	2	3	4	5	6	7	8
н51У	—	—	566 675,69	1 328 227,99	Метод спутниковых геодезических измерений (определений)	0,10	—
н41У	—	—	566 703,81	1 328 213,90			
2. Сведения о частях границ уточняемого земельного участка с кадастровым номером 74:42:0106004:10							
Обозначение части границ		Горизонтальное проложение (S), м	Описание прохождения части границ	Отметка о наличии земельного спора о местоположении границ земельного участка			
от т.	до т.						
1	2	3	4	5			
н41У	н44У	2,10	—	—			
н44У	н45У	4,36					
н45У	н46У	7,81					
н46У	н47У	2,62					
н47У	н48У	1,80					
н48У	н49У	1,44					
н49У	н50У	29,80					
н50У	н51У	19,74					
н51У	н41У	31,45					
3. Общие сведения об уточняемом земельном участке с кадастровым номером 74:42:0106004:10							
№ п/п	Наименование характеристики земельного участка		Значение характеристики				
1	2		3				
1	Адрес земельного участка		Российская Федерация, Челябинская область, городской округ Трехгорный, город Трехгорный, территория Садоводческое некоммерческое товарищество собственников недвижимости Зеленый дол, земельный участок 10				
	Местоположение земельного участка (при отсутствии присвоенного адреса)		—				
	Дополнительные сведения о местоположении земельного участка		—				
2	Площадь земельного участка ± величина погрешности определения площади (Р ± ΔР), м²		620 ± 9				
3	Формула, примененная для расчета предельной допустимой погрешности определения площади земельного участка (ΔР), м²		3,5*0,10*√(620,00) = 9				
4	Площадь земельного участка согласно сведениям государственного кадастра недвижимости (Ркад), м²		439				

1	2	3
5	Оценка расхождения Р и Ркад (Р - Ркад), м²	181
6	Предельный минимальный и максимальный размеры земельного участка (Рмин и Рмакс), м²	Рмин = 300 Рмакс = 1 200
7	Кадастровый или иной номер (обозначение) здания, сооружения, объекта незавершенного строительства, расположенного на земельном участке	—
8	Иные сведения	—

1. Сведения о характерных точках границы уточняемого земельного участка с кадастровым номером 74:42:0106004:1

Зона № <u>1</u>							
Обозначение характерных точек границ	Существующие координаты, м		Уточненные координаты, м		Метод определения координат	Средняя квадратическая погрешность определения координат характерной точки (Mt), м	Формулы, примененные для расчета средней квадратической погрешности определения координат характерной точки (Mt), м
	X	Y	X	Y			
1	2	3	4	5	6	7	8
1	566 868,66	1 328 385,30	—	—	—	—	—
2	566 870,96	1 328 383,81	—	—			
3	566 888,79	1 328 384,71	—	—			
4	566 902,65	1 328 386,62	—	—			
5	566 905,94	1 328 395,54	—	—			
6	566 906,16	1 328 396,59	—	—			
7	566 897,50	1 328 402,29	—	—			
8	566 884,36	1 328 409,60	—	—			
9	566 878,78	1 328 403,39	—	—			
н1У	—	—	566 910,96	1 328 395,45	Метод спутниковых геодезических измерений (определений)	0,10	
н2У	—	—	566 885,54	1 328 410,87			
н3У	—	—	566 882,75	1 328 405,63			
н4У	—	—	566 873,32	1 328 387,87			

1	2	3	4	5	6	7	8
н5У	—	—	566 882,77	1 328 386,53	Метод спутниковых геодезических измерений (определений)	0,10	—
н6У	—	—	566 896,06	1 328 388,57			
н7У	—	—	566 907,51	1 328 389,59			
н1У	—	—	566 910,96	1 328 395,45			

2. Сведения о частях границ уточняемого земельного участка с кадастровым номером
74:42:0106004:1

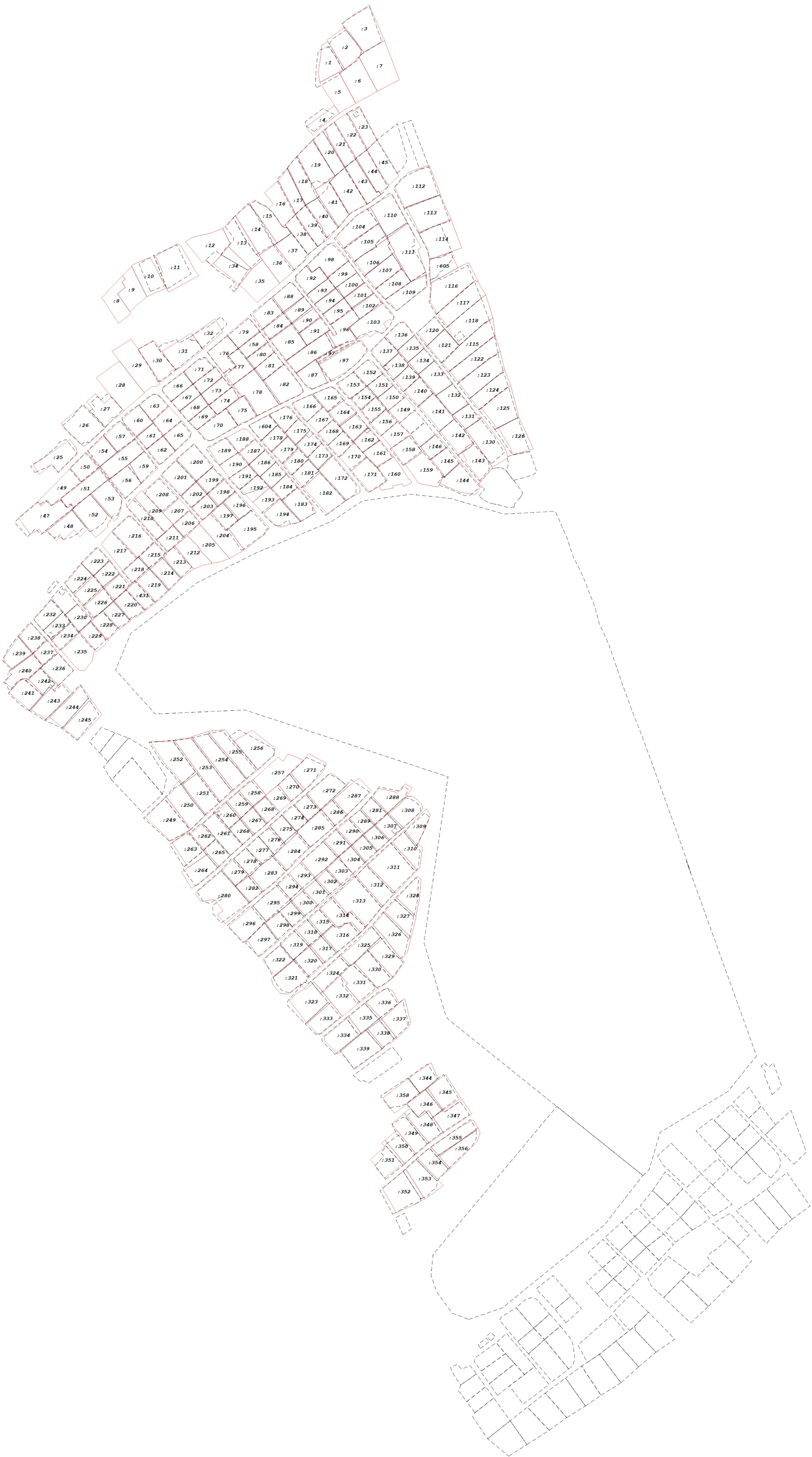
Обозначение части границ		Горизонтальное проложение (S), м	Описание прохождения части границ	Отметка о наличии земельного спора о местоположении границ земельного участка
от т.	до т.			
1	2	3	4	5
н1У	н2У	29,73	—	—
н2У	н3У	5,94		
н3У	н4У	20,11		
н4У	н5У	9,54		
н5У	н6У	13,45		
н6У	н7У	11,50		
н7У	н1У	6,80		

3. Общие сведения об уточняемом земельном участке с кадастровым номером
74:42:0106004:1

№ п/п	Наименование характеристики земельного участка	Значение характеристики
1	2	3
1	Адрес земельного участка	Российская Федерация, Челябинская область, городской округ Трехгорный, город Трехгорный, территория Садоводческое некоммерческое товарищество собственников недвижимости Зеленый дол, земельный участок 1
	Местоположение земельного участка (при отсутствии присвоенного адреса)	—
	Дополнительные сведения о местоположении земельного участка	—
2	Площадь земельного участка ± величина погрешности определения площади (Р ± ΔР), м²	510 ± 8
3	Формула, примененная для расчета предельной допустимой погрешности определения площади земельного участка (ΔР), м²	3,5*0,10*√(510,00) = 8

1	2	3
4	Площадь земельного участка согласно сведениям государственного кадастра недвижимости (Ркад), м ²	597
5	Оценка расхождения Р и Ркад (Р - Ркад), м ²	87
6	Предельный минимальный и максимальный размеры земельного участка (Рмин и Рмакс), м ²	Рмин = 300 Рмакс = 1 200
7	Кадастровый или иной номер (обозначение) здания, сооружения, объекта незавершенного строительства, расположенного на земельном участке	74:42:0106004:870
8	Иные сведения	—

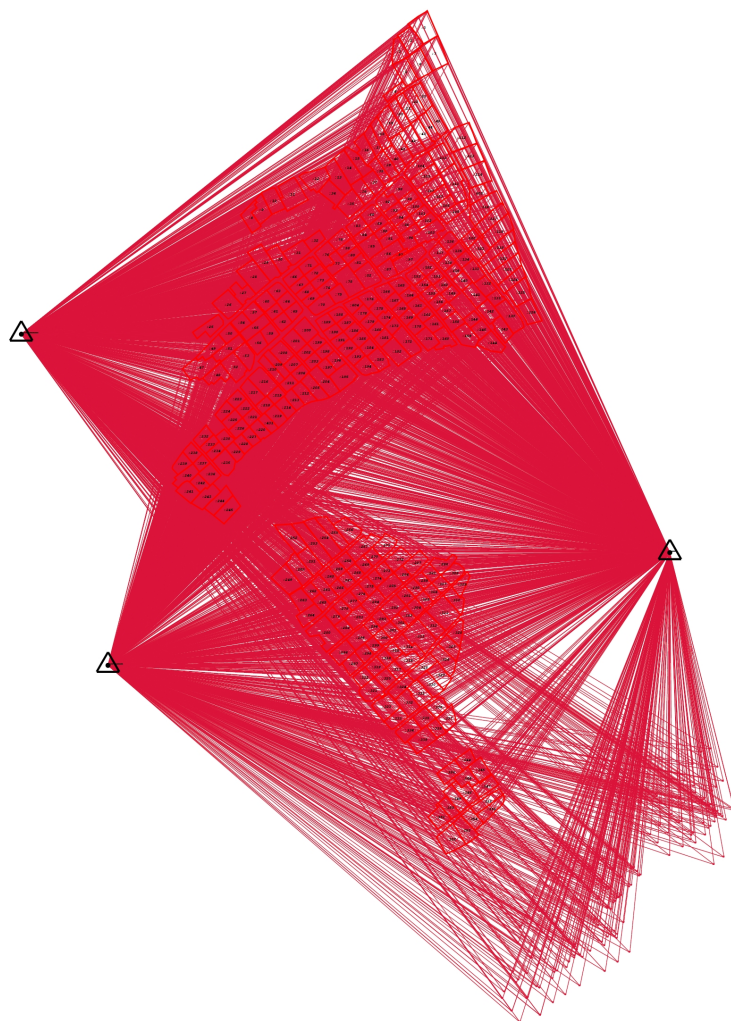
Сведения об уточняемых земельных участках, необходимые для исправления кадастровых ошибок в сведениях о местоположении их границ							
1. Сведения о характерных точках границы уточняемого земельного участка с кадастровым номером _____							
Зона № _____							
Обозначение характерных точек границ	Существующие координаты, м		Уточненные координаты, м		Метод определения координат	Средняя квадратическая погрешность определения координат характерной точки (Mt), м	Формулы, примененные для расчета средней квадратической погрешности определения координат характерной точки (Mt), м
	X	Y	X	Y			
1	2	3	4	5	6	7	8
2. Сведения о частях границ уточняемого земельного участка с кадастровым номером _____							
Обозначение части границ		Горизонтальное проложение (S), м	Описание прохождения части границ		Отметка о наличии земельного спора о местоположении границ земельного участка		
от т.	до т.						
1	2	3	4		5		
3. Общие сведения об уточняемом земельном участке с кадастровым номером _____							
№ п/п	Наименование характеристики земельного участка			Значение характеристики			
1	2			3			
1	Площадь земельного участка ± величина погрешности определения площади (P ± ΔP), м²						
2	Формула, примененная для расчета предельной допустимой погрешности определения площади земельного участка (ΔP), м²						
3	Иные сведения						








Масштаб 1:2 000

- Условные обозначения:**
- Существующая часть границы, имеющиеся в ЕГРН сведения о которой достаточны для определения ее местоположения
 - вновь образованная часть границы, сведения о которой достаточны для определения ее местоположения
 - вновь образованная характерная точка контура, сведения о которой позволяют однозначно определить ее местоположение на местности
 - существующая точка, имеющиеся в ЕГРН сведения о которой позволяют однозначно определить ее местоположение

Схема геодезических построений



Условные обозначения:

-  - Существующая часть границы, имеющиеся в ЕГРН сведения о которой достаточны для определения ее местоположения
-  - Вновь образованная часть границы, сведения о которой достаточны для определения ее местоположения
-  - Пункт государственной геодезической сети
-  - Вновь образованная характерная точка контура, сведения о которой позволяют однозначно определить ее местоположение на местности
-  - существующая точка, имеющиеся в ЕГРН сведения о которой позволяют однозначно определить ее местоположение